



HOTELLI ISOVALKEINEN

SM-ralli Kuopio 18.1.2025



RALLI SM



© Taneli Niinimäki / AKK

Tiekirja – Roadbook

rallism.fi



rallism



@RalliSM



rallinsmsarja



AKK-Motorsport ry
Iiro Palmi
Kellokukantie 7
01301 Vantaa

Viite
Hakemus 21.09.2023

Poikkeus ajoneuvon rakennetta ja varusteita koskevista vaatimuksista

Ajoneuvot

AKK-Motorsport Ry:n kilpailukalenteriin merkityissä, tiellä ajettavissa rallikilpailuissa käytettävät autot

Haettu poikkeus

AKK-Motorsport on hakenut Liikenne- ja viestintävirastolta (Traficom) poikkeusta rallikilpailuissa käytettävien ajoneuvojen teknisiä vaatimuksia koskien seuraavasti:

1. Autojen nastarenkaat eivät täytä määräyksen TRAFICOM/220809/03.04.03.00/2019 (Ajoneuvon nastarenkaiden tekniset vaatimukset ja tyypinhyväksyntä) vaatimuksia seuraavilta osin:
 - a. renkaissa käytettävät nastat eivät ole tyypinhyväksytyjä
 - b. nastojen määrä renkaassa ylittää sallitun
 - c. nastojen ulkonema, pistovoima ja massa ylittävät määräyksessä sallitut arvot.
2. Autot eivät täytä määräyksen TRAFICOM/422611/03.04.03.00/2020 (Autojen ja niiden perävaunujen tekniset vaatimukset) liitteen 1 vaatimuksia seuraavilta osin:
 - a. taulukon kohta: B8 Näkyvyys eteen (E-sääntö 125, (EU) 2019/2144)
 - i. vaatimukset eivät kaikilta osin täyty tuulilasiin kiinnitettyjen tarrojen vuoksi
 - b. taulukon kohta: D15 Merkkivalo-, tienväläis- ja heijastinlaitteiden asentaminen (E-sääntö 48, (EU) 2019/2144)
 - i. valaisimet poikkeavat määrän, valotehon ja tyypinhyväksynnän osalta vaatimuksista.

Päätös

Liikenne- ja viestintävirasto hyväksyy hakemuksen.

Päätös on voimassa 31.12.2027 asti seuraavin ehdoin käytettäessä tässä päätöksessä tarkoitettua ajoneuvoa hakijan kilpailukalenteriin merkityssä kilpailussa sekä matkalla kilpailuun ja sieltä pois tai kilpailun edellyttämässä katsastuksessa käyntiin.

1. Päätöksessä tarkoitettuja nastarenkaita saadaan käyttää vain hakijan järjestämissä kilpailutapahtumissa ja tällöinkin edellyttäen, että tienpitäjä antaa siihen luvan.

2. Käytettävän nastan kokonaispituus saa olla enintään 20 mm, nastan rungon halkaisija enintään 9 mm ja nastan paino enintään 4 g. Nastan kärkiosan poikkeavuuden tulee olla likipitään pyöreä ja kärkiosan halkaisijan vähintään 2,5 mm.
3. Nastojen suurin lukumäärä renkaassa saa olla enintään 20 kpl renkaan kuluspinnan pituusdesimetriä kohti.
4. Renkaina saadaan käyttää vain yleiseen tieliikenteeseen hyväksytyjä renkaita.
5. Päätöksessä tarkoitettuja lisävalaisimia saadaan pitää päällä ainoastaan ralli- kilpailujen erikoiskokeilla.
6. Päätöksen nojalla asennetut valaisimet ja tarrat tulee poistaa välittömästi kun- kin kilpailun päätyttyä, jos autoa käytetään tieliikenteessä.

Jäljennös tästä päätöksestä on esitettävä tiedoksi päätöksessä tarkoitettuihin kilpailuihin osallistuville sekä kilpailuja valvovalle viranomaiselle.

Päätöksen perustelut

Liikenne- ja viestintävirasto voi erityisestä syystä myöntää yksittäistä ajoneuvoa varten luvan poiketa ajoneuvoa tai ajoneuvoyhdistelmää koskevista ajoneuvolain nojalla annetuista sellaisista säännöksistä ja määräyksistä, jotka liittyvät energia- ja ympäristövaikutusten rajoittamiseen taikka rakenteiden, hallintalaitteiden, järjestelmien, komponenttien, erillisten teknisten yksiköiden, osien, varusteiden tai ominaisuuksien turvallisuuteen. Poikkeusluvan myöntämisen edellytyksenä on, että poikkeus ei lisää turvallisuudelle, terveydelle tai ympäristölle aiheutuvaa riskiä vähäistä enempää eikä vääristä kilpailua. Poikkeuslupa voidaan myöntää tois- taiseksi voimassa olevana tai määräaikaisena ja siihen voidaan liittää ehtoja.

Poikkeuslupa voidaan myöntää enintään neljän vuoden määräajaksi ajoneuvoa koskevista vaatimuksista yksittäiselle tai useammalle erikseen yksilöidylle no- peuskilpailussa käytettävälle ajoneuvolle ajoneuvoa kilpailussa käytettäessä sekä matkalla kilpailuun ja sieltä pois tai kilpailun edellyttämässä katsastuksessa käyn- tiin.

Liikenne- ja viestintävirasto katsoo, että hakijan ylläpitämää autourheilutoimintaa voidaan pitää sellaisena erityisenä syynä, jonka nojalla poikkeus on perusteltua myöntää. Poikkeuksen ei katsota lisäävän turvallisuudelle, terveydelle tai ympä- ristölle aiheutuvaa riskiä vähäistä enempää eikä vääristävän kilpailua, kun pää- töksessä tarkoitettuja ajoneuvoja käytetään päätöksen ehtojen mukaisesti.

Sovelletut säännökset

- Ajoneuvolaki (82/2021) 17 § 2 momentti 2 kohta
- Autojen ja niiden perävaunujen tekniset vaatimukset (TRAFICOM/422611/03.04.03.00/2020)
- Ajoneuvon nastarenkaiden tekniset vaatimukset ja tyyppihyväksyntä (TRAFICOM/220809/03.04.03.00/2019)

Päätöksestä perittävä maksu ja sen perusteet

400,00 euroa

Liikenne- ja viestintävirasto Traficom • PL 320, 00059 TRAFICOM
p. 029 534 5000 • Y-tunnus 2924753-3


Mikko Nurmi
tarkastaja

traficom.fi



Liitteet

Vallitusosoitus

IsoValkeinen SM-ralli Kuopio 250v - 17.-18.1.2025

Yleinen hätänumero / General emergency number	112
Kilpailutoimisto / Rally HQ	+358 44 2403168
Johtokeskus hätäliikenne / Rally HQ Emergency	+358 41 3643091
Johtokeskus varanumero / Rally HQ Backup	+358 41 3643092
Keskeytysilmoitus / Retirement announcement	+358 41 3643092
Kilpailijoiden yhdyshenkilö / Competitors relations officer	+358 50 535 5100
Vastalauseiden jättö / Protests	+358 50 535 5100
Hinauspalvelut / Towing services	+35840 575 4306

Hinaus kilpailijan omalla kustannuksella / Towing by at the competitor's own expense

EK / SS	Nimi / Name	Pituus / Length	Sulku aika / Closing time	1. kilp. / 1st competitor	Järjestäjä / Organizer
Lähtö / Start Hotelli IsoValkeinen, Kuopio				09:15	
1	Haluna	13,11 km	08:00 - 15:00	10:14	Nilsin UA
2	Vehlahti	14,99 km	09:00 - 18:00	10:48	Koillis-Savon UA
3	Riistakoski	24,80 km	10:00 - 18:00	12:23	Joensuun UA & Keski-Karjalan UA
4	Ravirata 1	2,65 km	06:00 - 20:00	13:25	TienTukko Racing
Huolto / Service, Sorsasalo, Kuopio				13:39	
5	Ravirata 2	2,65 km	06:00 - 20:00	15:22	TienTukko Racing
6	Pihlainen	7,10 km	11:00 - 21:00	16:29	Savonlinnan UA
7	Talluskylä	18,62 km	11:30 - 23:00	17:59	Lapinlahti AU & Leppävirta Racing
8	Hirvilahti	12,50 km	11:30 - 23:00	18:27	Suonenjoen UA & Vesannon UA
Maali / Finish, Kuopion Tori / Market place of Kuopio				19:22	

Tiekirjassa käytetyt merkit / Marks used in the road

HELSINKI

PAJALA



Ajosuunta / Driving direction

Ei ajosuunta / Not to go direction

Taajama = nopeusrajoitus 50km/h /

City center = speed limit 50km/h

Taajama päätty = nopeusrajoitus 80km/h / City center ends = speed limit 80km/h

Nopeusrajoitus, kylttiä ei maastossa / Speed limit, no sign

Nyppylä / Crest

Silta / Bridge


Talo, rakennus / Building

Kiinteä este / Solid object

Merkin sijainti maastossa / Location of the sign

Ajosuunta / Driving direction

Huoltokielto / No service allowed



Aikatarkastus / Time control

Erikoiskokeen lähtö / Start of the special stage

Erikoiskokeen maali / End of the special stage

Stop

Viestipiste / Radio point

Reittitarkastus / Passage control

Huomio / Attention

Vaara / Danger

Väliturva / Safety point

Risteys erikoiskokeella / Junction on the special stage

Lähestymismerkit / Braking zone

Keskeytysilmoitus / Retirement announcement

Kilpailunumero:
Competitor number:

Syy:
Reason:

Keskeytys-
paikka:Place:

Allekirjoitus:
Signature:

MUISTA ILMOITAA KESKEYTYS PUHELIMITSE:
REMEMBER TO INFORM ALSO BY PHONE:

+358 41 3643092

Jätä tämä ilmoitus lähimmälle AT:lle tai purkuautoon!
Leave this to the nearest TC or to the sweeper car!

Muista myös palauttaa GPS-seurantalaite ja ajanoton transponderi, joko purkuautoon tai kilpailukeskukseen!

Remember to return GPS-device and timing transponder to sweeper car or rally HQ !

Kilpailukeskus ja rallin lähtö

Rally HQ and rally start

Sivu /
Page 6

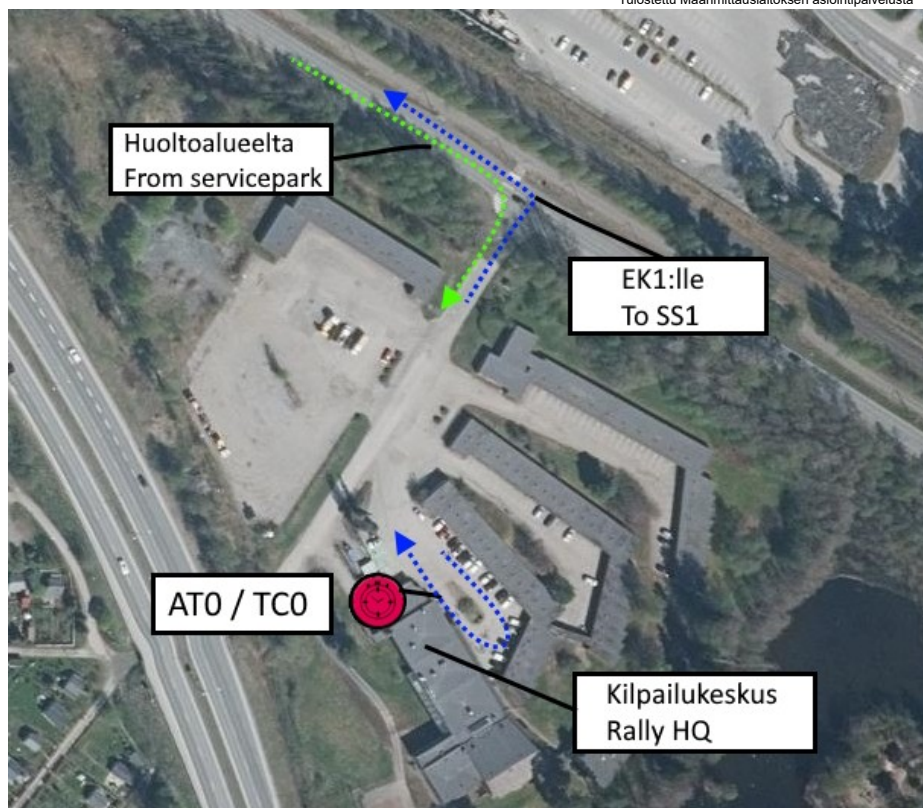
Osoite – Address: Majaniementie 2, Kuopio

GPS: 62.9305944 N
27.6756385 E



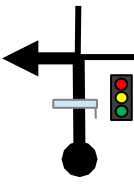
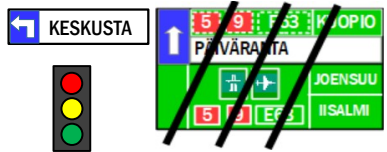
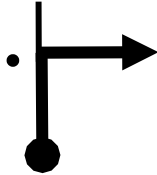

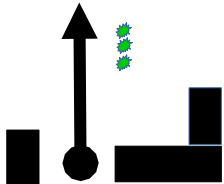
Kilpailukeskus
Rally HQ

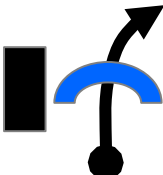

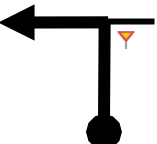

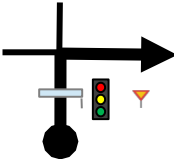

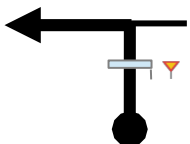
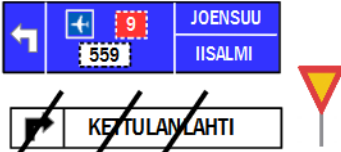
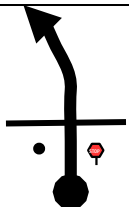

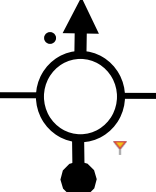



Tulostettu Maanmittauslaitoksen asiointipalvelusta

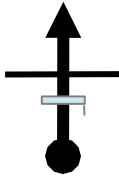



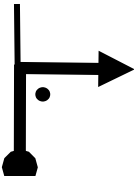



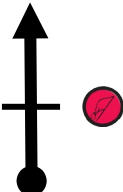



Huolto/Service → Lähtö/Start			Aika / Time ~ 10 min	Sivu / Page
Koko- matka / Dist.	Osa- matka / Partial dist.	Ajo-ohje / Guidance	Matka / Dist. 5,11 km	km/h
			Reittimerkit / Marks	Matka AT:lle / Distance to TC
0,00	0,00		Nolla trippi - Zero tripmeter	
0,45	0,45			
1,04	0,59		Tankkaus - pumppu bensa Refuel - pump fuel	
1,17	0,13		 	
1,42	0,25		 Aja moottoritien yli - Drive over motorway	

Huolto/Service → Lähtö/Start			HUOLTOKIELTO	Aika / Time	Sivu / Page
Koko- matka / Dist.	Osa- matka / Partial dist.	Ajo-ohje / Guidance		Matka / Dist.	5,11 km
			Reittimerkit / Marks	Matka AT:lle / Distance to TC	
4,44	3,02	 <p>6</p>	 <p>Risteyksen jälkeen ota heti vasen kaista! After junction, immediately take left lane!</p>	0,67	
4,53	0,09	 <p>7</p>		0,58	
5,05	0,52	 <p>8</p>		0,06	
5,11	0,06	 <p>9</p>	<p>Kilpailun lähtö Rally start</p> <p>Katso kartta sivulta 6 Look map from page 6</p>	0,00	
		<p>10</p>			

Lähtö - AT 1 A / Start - TC 1A			HUOLITKIELTO	Aika / Time	56	Sivu / Page	7
Koko- matka / Dist.	Osamatka / Partial Distance	Ajo-ohje / Guidance		Matka / Dist.	42,10 km	Matka AT:lle Dist. to TC	45,11 km/h
				Reittimerkit / Marks			
0,00	0,00	 <p>1</p>	 <p>AT 0 TC 0</p> <p>Lähtö Hotellin pääoven edestä Start from Hotel's main door</p>	42,10			
0,13	0,13	 <p>2</p>		41,97			
0,64	0,51	 <p>3</p>	 <p>Risteyksen jälkeen ota heti vasen kaista! After junction, immediately take left lane!</p>	41,46			
0,72	0,08	 <p>4</p>		41,38			
3,76	3,04	 <p>5</p>		38,34			
6,83	3,07	 <p>6</p>		35,27			

Lähtö - AT 1 A / Start - TC 1A			HUOLTOKIELTO	Aika / Time	56	min	Sivu / Page	8
Kokomatka / Dist.	Osamatka / Partial Distance	Ajo-ohje / Guidance		Matka / Dist.	42,10	km	45,11 km/h	
				Reittimerkit / Marks			Matka AT:lle Dist. to TC	
7,87	1,04	<p>7</p>			34,23			
18,75	10,88	<p>8</p>	<p>Risteyksen jälkeen ota heti vasen kaista! After junction, immediately take left lane!</p>	23,25				
18,87	0,12	<p>9</p>		23,23				
18,96	0,09	<p>10</p>		23,14				
19,20	0,24		<p>Pysy oikeanpuoleisella kaistalla! Stay on the right lane!</p>	22,90				
20,34	1,14	<p>12</p>		21,76				

Lähtö - AT 1 A / Start - TC 1A			HUOLITOKIELTO	Aika / Time	56	Sivu / Page	9
Kokomatka / Dist.	Osamatka / Partial Distance	Ajo-ohje / Guidance		Matka / Dist.	42,10 km	45,11 km/h	
				Reittimerkit / Marks	Matka AT:lle Dist. to TC		
20,98	0,64	13 			21,12		
37,95	16,97	14 		4,15			
41,62	3,67	15 		0,48			
42,10	0,48	16 	 AT 1A TC 1A	0,00			
42,15	0,05	17 	 EK1 Lähtö SS1 Start				
		18					

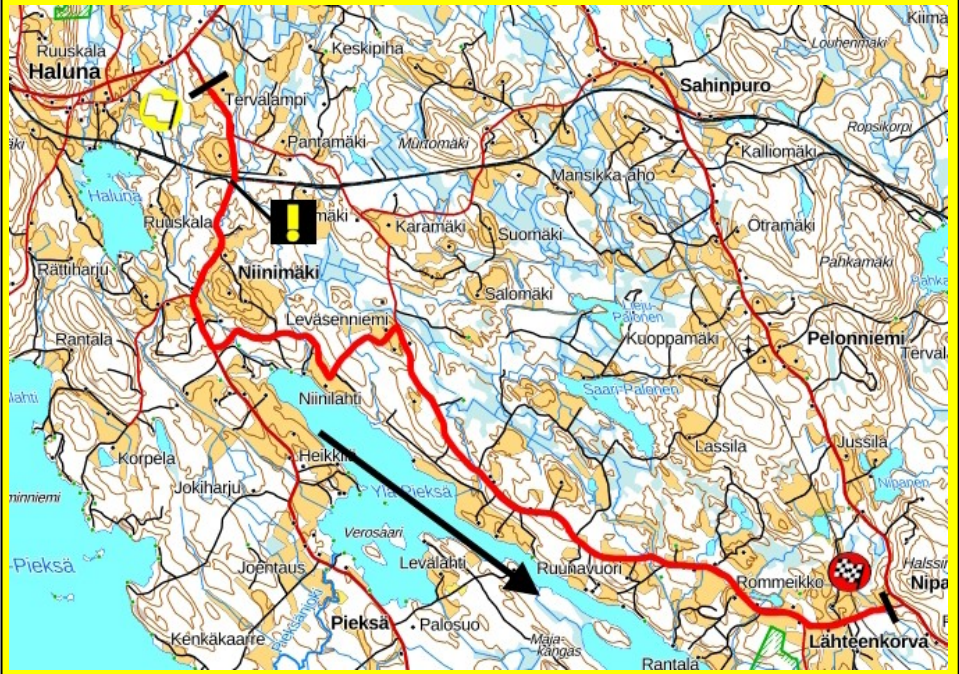
EK järjestäjä / SS organizer: Nilsin UA

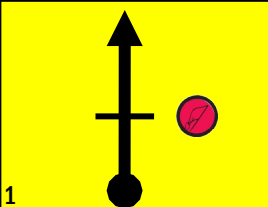

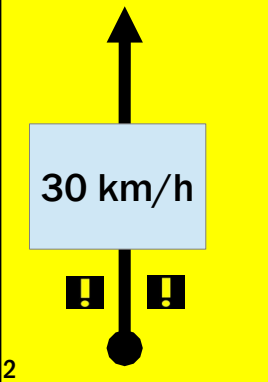

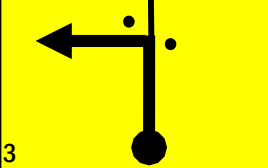




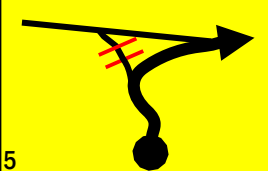

Turvapäällikkö / Security chief: Virpi Pesonen, +35850 3736055

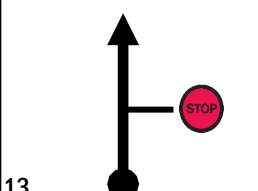

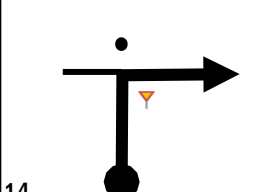



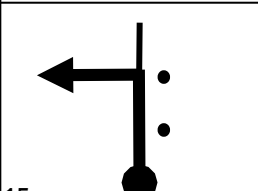


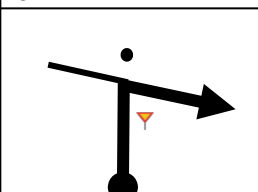




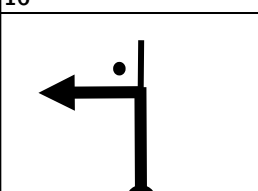

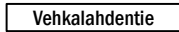
EK1 lähtö
SS1 start

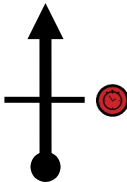

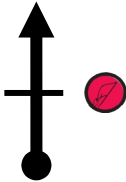



Tulostettu Maanmittauslaitoksen asiointipalvelusta



EK1 Lähtö - AT 2A / SS1 Start - TC 2A			HUOLTOKIELTO	Max. Aika / Max. time	31 min	Sivu / Page	11
Kokomatka / Distance	Osamatka / Partial Dist.	Matka / Dist.		28,21 km	Matka AT:lle / Distance to TC		
		Ajo-ohje / Guidance		Reittimerkit / Marks			
0,00	0,00	1 	 EK1 Lähtö SS1 Start 63°07'58.2"N 28°02'08.8"E		28,21		
1,08	1,08	2 	Virtuaalinen hidaste! Virtual chicane!  Hidasta nopeutesi alle <u>30 km/h</u> <u>koko hidasteen alueella!</u> Slow your speed under <u>30 km/h</u> <u>thru whole chicane area!</u>		27,13		
3,28	2,20	3 	  Pekkarilantie		24,93		
5,03	1,75	4 			23,18		
6,19	1,16	5 			22,02		

EK1 Lähtö - AT 2A / SS1 Start - TC 2A			HUOLTOKIELTO	Aika / Time	31	min	Sivu / Page	13
Kokomatka / Dist.	Osamatka / Partial Distance	Ajo-ohje / Guidance		Matka / Dist.	28,21	km	54,60 km/h	
				Reittimerkit / Marks			Matka AT:lle Dist. to TC	
13,65	0,54	13 		 EK1 SS1			14,56	
13,80	0,15	14 	  			14,41		
23,03	9,23	15 	  4 KELLOLAHTI			5,18		
26,55	3,52	16 	    KAAVI 14			1,66		
28,05	1,50	17 	 			0,16		
		18						

EK1 Lähtö - AT 2A / SS1 Start - TC 2A			HUOLTOKIELTO	Aika / Time	31	min	Sivu / Page	14
Kokomatka / Dist.	Osamatka / Partial Distance	Ajo-ohje / Guidance		Matka / Dist.	28,21	km	54,60 km/h	
				Reittimerkit / Marks	Matka AT:lle Dist. to TC			
28,21	0,16	13 		 AT 2A TC 2A			0,00	
28,29	0,08	14 		 EK2 Lähtö SS2 Start				
		15						
		16						
		17						
		18						

EK järjestäjä / SS organizer: Koillis-Savon UA

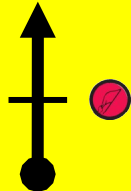






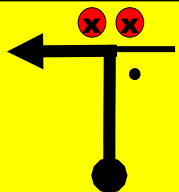


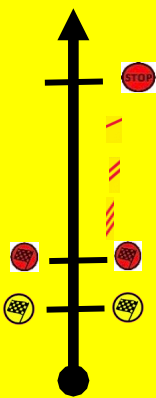





Turvapäällikkö / Security chief: Kalevi Kettunen, +35845 3321198

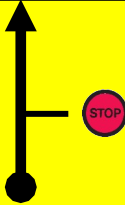

EK2 lähtö
SS2 start

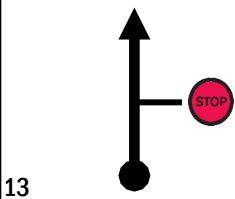

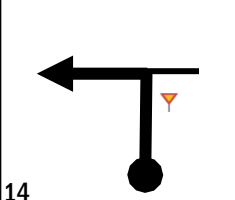

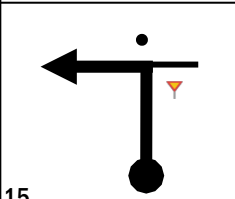


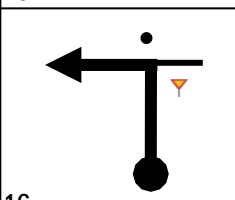


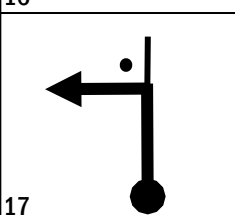

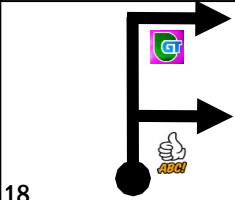





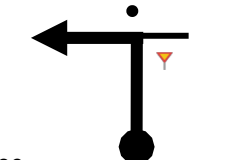





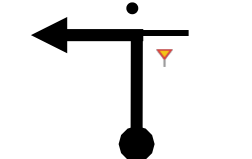




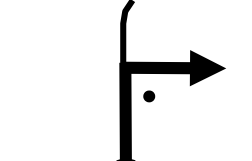

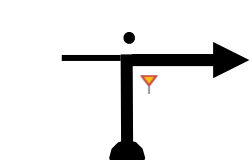



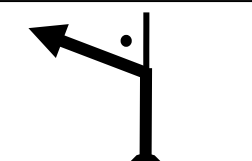

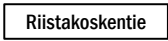
Tulostettu Maanmittauslaitoksen asiointipalvelusta

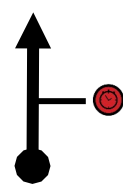

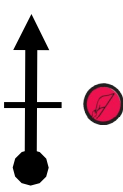



EK2 Lähtö - AT 3A / SS2 Start - TC 3A			HUOLTOKIELTO	Max. Aika / Max. time	1h 32 min	Sivu / Page	16
Koko- matka / Dist.	Osa- matka / Partial dist.	EK2 / SS2		Matka / Dist.	68,83 km	Matka AT:lle / Distance to TC	
		Ajo-ohje / Guidance		Reittimerkit / Guidance			
0,00	0,00	1 	 EK2 Lähtö SS2 Start	68,83	63°04'15.8"N 28°23'28.0"E		
5,05	5,05	2 		63,78			
6,35	1,30	3 	 Telkkämäentie 	62,48			
7,60	1,25	4 	  Heinäpaalit Hay bales	56,18			
14,99	7,39	5 	EK2 Maali SS2 Finish     	47,49			

EK2 Lähtö - AT 3A / SS2 Start - TC 3A			Max. Aika / Max. time	1h 32	min	Sivu / Page	17
Koko- matka / Dist.	Osamat- ka / Partial Dist.	EK2 / SS2	HUOLTOKIELTO	Matka / Dist.	68,83	km	Matka AT:lle / Distance to TC
		Ajo-ohje / Guidance		Reittimerkit / Marks			
15,48	0,49				EK2 SS2		47,00
		8					
		9					
		10					

EK2 Lähtö - AT 3A / SS2 Start - TC 3A			HUOLTOKIELTO	Aika / Time	1h 32 min	Sivu / Page	18
Koko- matka / Dist.	Osamatka / Partial Distance	Ajo-ohje / Guidance		Matka / Dist.	68,83 km	44,89 km/h	
				Reittimerkit / Marks	Matka AT:lle Dist. to TC		
15,48	0,49	13 	 EK2 SS2	47,00			
15,60	0,12	14 		46,88			
16,23	0,63	15 	 	46,25			
22,03	5,80	16 	 	40,45			
31,65	9,62	17 		30,83			
33,07	1,42	18 	  Tankkaus - Katso kartta sivu 21 Refuel - Look map page 21	29,41			

EK2 Lähtö - AT 3A / SS2 Start - TC 3A			HUOLTOKIELTO	Aika / Time	1h 32 min	Sivu / Page	19
Koko- matka / Dist.	Osamatka / Partial Distance	Ajo-ohje / Guidance		Matka / Dist.	68,83 km	44,89 km/h	
				Reittimerkit / Marks	Matka AT:lle Dist. to TC		
33,16	0,09	 19				29,32	
34,60	1,44	 20	    		27,88		
53,18	18,58	 21	   		9,30		
55,02	1,84	 22			7,46		
65,70	10,68	 23	  		3,13		
68,69	2,99	 24	 		0,14		

EK2 Lähtö - AT 3A / SS2 Start - TC 3A			HUOLTOKIELTO	Aika / Time	1h 32 min	Sivu / Page	20
Kokomatka / Dist.	Osamatka / Partial Distance	Ajo-ohje / Guidance		Matka / Dist.	68,83 km	Matka AT:lle Dist. to TC	44,89 km/h
				Reittimerkit / Marks			
68,83	0,14	 13	 AT3A TC3A	0,00			
68,93	0,10	 14	 EK3 Lähtö SS3 Start				
		15					
		16					
		17					
		18					

Tankkaus – Refuel Kaavi

ABC Kaavi – Mittarista – Only pump fuel

Osoite – Address: Kaavintie 1B, 73600 Kaavi

GPS: 62.975797, 28.475263



HUOM ! Käytössä vain kaksi tankkauspistoolia.

NOTE ! Only two refueling guns.

GT Kaavi – Omista astioista – From own cans

Osoite – Address: Kaavintie 5, 73600 Kaavi

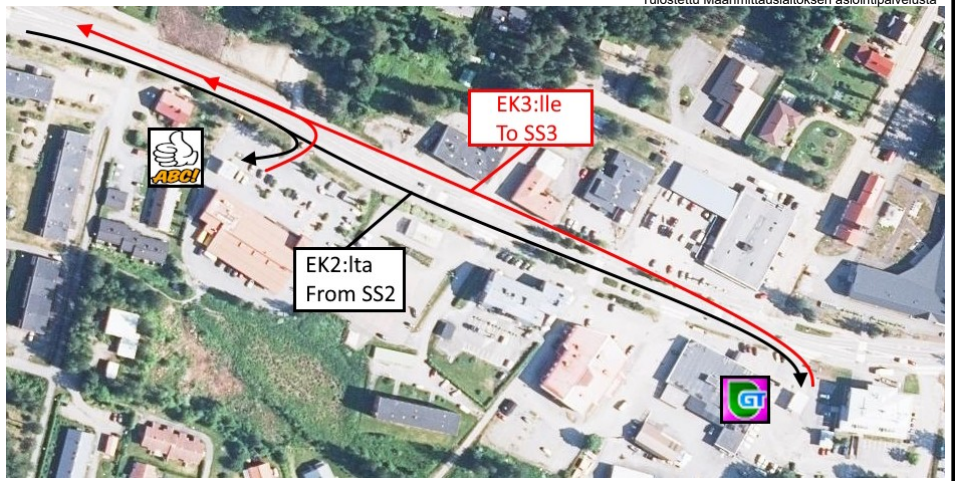
GPS: 62.974605, 28.480681



HUOM ! Tankkaus mittarikentällä!

NOTE ! Refueling at pump fuel area!

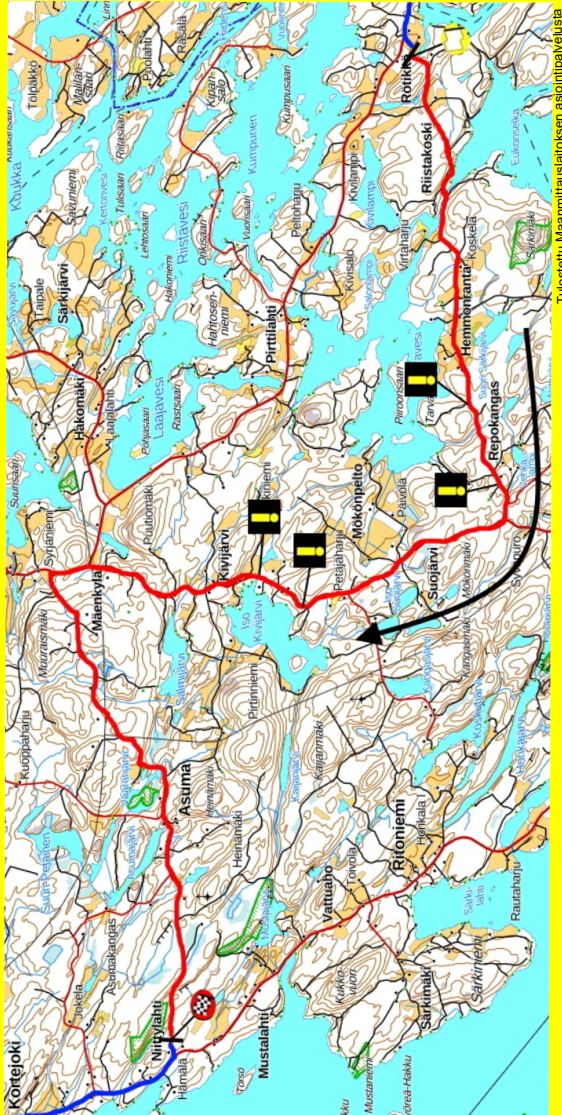
Tulostettu Maanmittauslaitoksen asiointipalvelusta

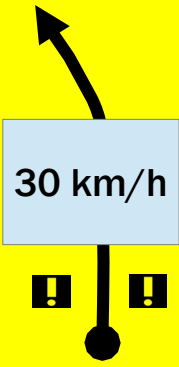



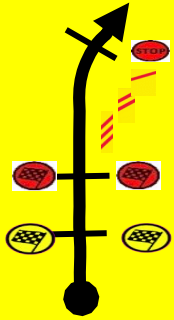

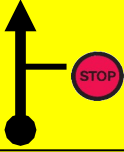



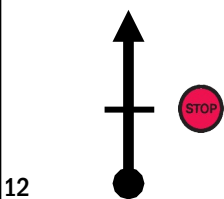

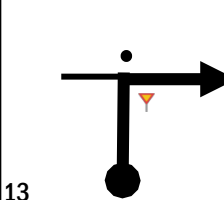



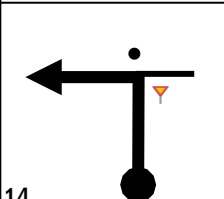




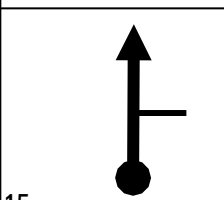


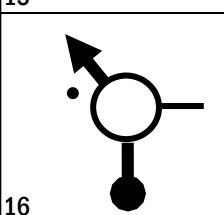

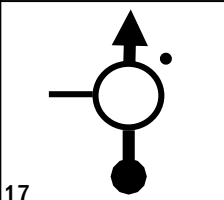

EK järjestäjä / SS organizer: Keski-Karjalan UA & Joensuu UA











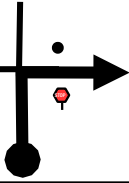




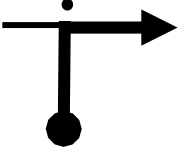






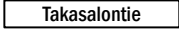

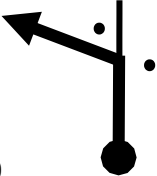


Turvapäällikkö / Security chief: Teemu Immonen, +35845 1453747

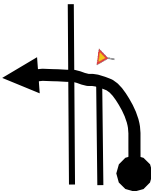




EK3 lähtö
SS3 start



EK3 Lähtö - AT 4A / SS3 Start - TC 4A			HUOLTOKIELTO	Max. Aika / Max. time	59	min	Sivu / Page	24
Koko- matka / Dist.	Osa- matka / Partial dist.	EK3 / SS3		Matka / Dist.	51,63	km	Matka AT:lle / Distance to TC	
		Ajo-ohje / Guidance		Reittimerkit / Marks				
12,55	1,38	 <p>4</p>	<p>Virtuaalinen hidaste! Virtual chicane!</p>  <p>Hidasta nopeutesi alle <u>30 km/h</u> koko hidasteen alueella! Slow your speed under <u>30 km/h</u> thru whole chicane area!</p>		39,08			
16,20	3,65	 <p>5</p>	 <p>Niitylahdentie</p>		35,43			
24,80	8,60	 <p>7</p>	<p>EK 3 Maali SS3 Finish</p> 		26,83			
25,00	0,20	 <p>8</p>			26,63			
		12						


EK3 Lähtö - AT4A / SS3 Start - TC4A			HUOLTOKIELTO	Aika / Time	59	Sivu / Page	25
Koko- matka / Dist.	Osamatka / Partial Distance	Ajo-ohje / Guidance		Matka / Dist.	51,63 km	Matka AT:lle Dist. to TC	52,51 km/h
				Reittimerkit / Marks			
25,00	0,20	12 		EK3 SS3		26,63	
25,02	0,02	13 		KUOPIO 43  7 VEIKKESALMI 		26,61	
34,83	9,81	14 		JOENSU 113  OUTOJUMPU 70  23 KUOPIO 		16,80	
40,93	6,10	15 		RANTA-TORIALA 	Tietö 5 km, seuraa "Kuopio" kylttejä Roadworks 5 km, follow "Kuopio" signs	10,70	
43,68	2,75	16 				7,95	
44,16	0,48	17 				7,47	

EK3 Lähtö - AT4A / SS3 Start - TC4A			HUOLTOKIELTO	Aika / Time	59	Sivu / Page	26
Koko- matka / Dist.	Osamatka / Partial Distance	Ajo-ohje / Guidance		Matka / Dist.	51,63 km	Matka AT:lle Dist. to TC	52,51 km/h
				Reittimerkit / Marks			
47,55	3,39	15   	 	4,08			
47,70	0,15	16   	 	3,93			
49,80	2,10	17 	   	1,83			
50,05	0,25	18 	  	1,58			
50,30	0,25	19  	   Tankkaus - pumppu bensa Refuel - pump fuel	1,33			
50,53	0,23	20 	 	1,10			

EK3 Lähtö - AT4A / SS3 Start - TC4A			HUOLITOKIELTO	Aika / Time	59	Sivu / Page	27
Koko- matka / Dist.	Osamatka / Partial Distance	Ajo-ohje / Guidance		Matka / Dist.	51,63 km	52,51 km/h	
			Reittimerkit / Marks	Matka AT:lle Dist. to TC			
50,95	0,42	 21	HUOLITOKIELTO			0,68	
51,50	0,55	 22		EK4 Ravirata → Noudata järjestysmiesten ohjeita, katso kartta sivulta 32 SS4 Horsetrack → Obey marshals orders, look map page 32	0,13		
51,63	0,13	 23		 AT4A TC4A	0,00		
		21					
		22					
		23					




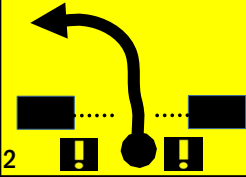

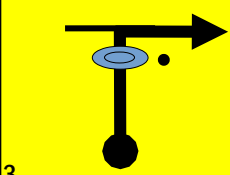



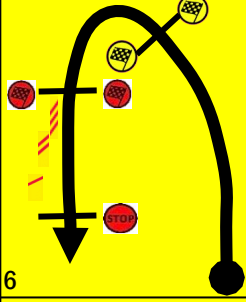





EK järjestäjä / SS organizer: TienTukko Racing Team

Turvapäällikkö / Security chief: Anu Kallio, +35840 5670066



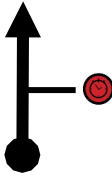

EK4 lähtö
SS4 startEK/SS = Siirtymä/Liaison = Nuotitusreitti /
Recce route = 

Tulostettu Maanmittauslaitoksen asiointipalvelusta



EK4 Lähtö - AT 4B / SS4 Start - TC 4B			HUOLTOKIELTO	Max. Aika / Max. time	14	Sivu / Page	29
Koko- matka / Dist.	Osa- matka / Partial Dist.	EK4 / SS4		Matka / Dist.	3,25	km	Matka AT:lle / Distance to TC
		Ajo-ohje / Guidance		Reittimerkit / Marks			
0,00	0,00	1 	 EK4 Lähtö SS4 Start		62.968657, 27.679839	3,25	
0,12	0,12	2 	 Ahdas portti! Narrow gate!			3,13	
0,53	0,41	3 		Rytky ja risteys oikea. Bump and junction right.		2,72	
1,85	1,32	4 	 Ahdas portti! Narrow gate!			1,40	
2,65	0,80	6 	EK4 Maali SS4 Finish	 	LYHYT JARRUTUS! SHORT BRAKING!	0,60	
2,76	0,11	12 	 EK4 SS4		Noudata nopeusrajoitusta! Obey the speed limit!	0,49	

EK4 Lähtö - AT4CB/ SS4 Start - TC4B			HUOLTOKIELTO	Aika / Time	14	Sivu / Page	30
Koko- matka / Dist.	Osamatka / Partial Distance	Ajo-ohje / Guidance		Matka / Dist.	3,25 km	Matka AT:lle Dist. to TC	km/h
				Reittimerkit / Marks			
2,76	0,11	<p>12</p>	<p>EK4 SS4</p> <p>40</p> <p>Noudata nopeusrajoitusta! Obey the speed limit!</p>	0,49			
3,00	0,24	<p>13</p>	<p>AT4C:lle → Noudata järjestysmiesten ohjeita, katso kartta sivulta 32</p> <p>To TC4C → Obey marshals orders, look map page 32</p> <p>40</p>	0,25			
3,25	0,25	<p>14</p>	<p>AT4B - Huolto sisään TC4B - Service IN</p>	0,00			
		15					
		16					
		17					

AT4C - AT5A / TC4C - TC5A			HUOLTOKIELTO	Aika / Time	10	Sivu / Page	31
Koko- matka / Dist.	Osamatka / Partial Distance	Ajo-ohje / Guidance		Matka / Dist.	0,35 km	km/h	km/h
				Reittimerkit / Marks		Matka AT:lle Dist. to TC	
0,00	0,00	 <p>18</p>		 <p>AT4C – Huolto ulos TC4C – Service OUT</p> <p>AT4D → Tankkaus → AT5A Noudata järjestestyshenkilöiden ohjeita, katso kartta sivulta 32</p> <p>TC4D → Refuel → TC5A Obey marshals orders, look map page 32</p>			
0,35	0,35	 <p>19</p>	 <p>AT5A TC5A</p>				
		<p>20</p>					
		<p>21</p>					
		<p>22</p>					

Huoltoalue - Servicepark

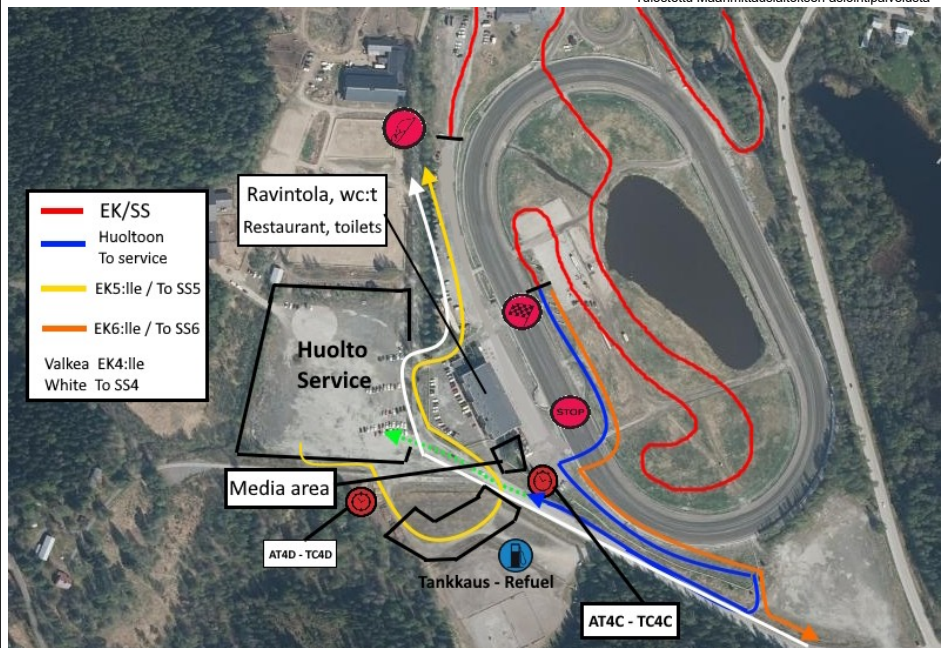
Osoite - Address: Puikkarintie 50, 70420 Kuopio

GPS: 62.966673, 27.679462



Huoltoalue
Servicepark



Tulostettu Maanmittauslaitoksen asiointipalvelusta



Huolto / Service




Alkaa / Start

Päättyy / End

EK järjestäjä / SS organizer: TienTukko Racing

Turvapäällikkö / Security chief: Anu Kallio, +35840 5670066

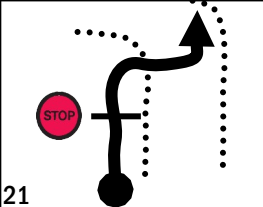


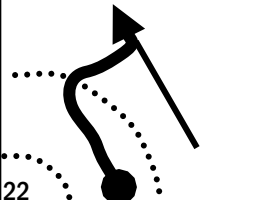

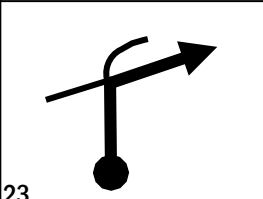
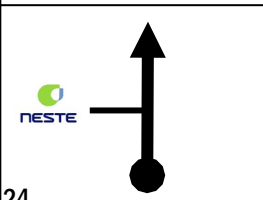

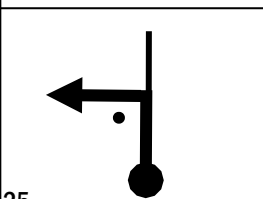


EK5 lähtö SS5 start

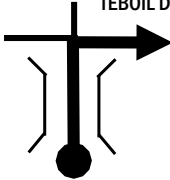



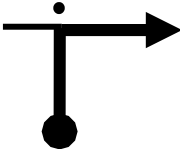

EK/SS = Siirtymä/Liaison = Nuotitusreitti /
Recce route = 

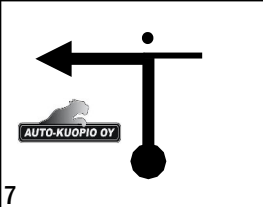

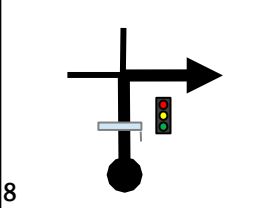

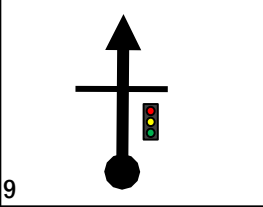
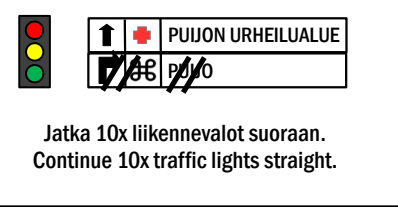

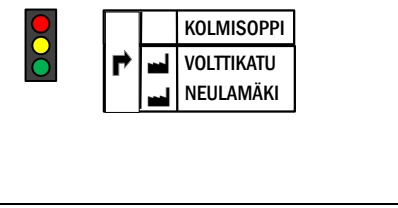
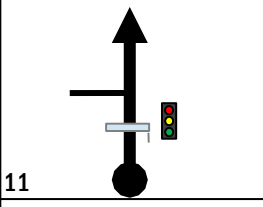
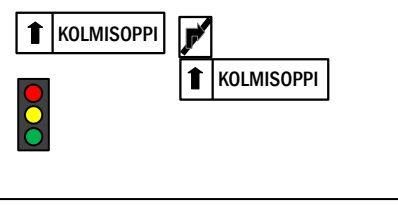


Tulostettu Maanmittauslaitoksen asiointipalvelusta




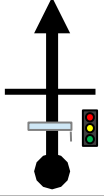



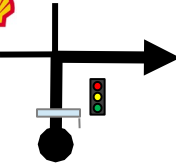


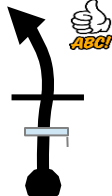

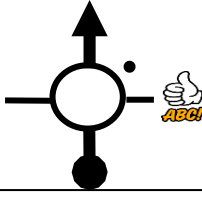



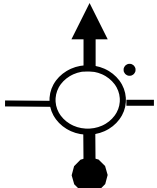




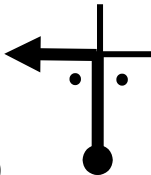


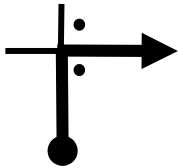


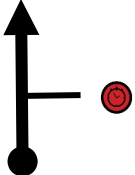

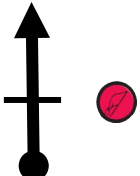

EK5 Lähtö - AT 6A / SS5 Start - TC 6A			HUOLTOKIELTO	Max. Aika / Max. time	1h 04 min	Sivu / Page	34
Koko- matka / Dist.	Osa- matka / Partial Dist.	Matka / Dist.		35,23 km	Matka AT:lle / Distance to TC		
		Ajo-ohje / Guidance		Reittimerkit / Marks			
0,00	0,00	1 		EK5 Lähtö SS5 Start	35,23	62.968657, 27.679839	
0,12	0,12	2 		Ahdas portti! Narrow gate!	35,11		
0,53	0,41	3 		Rytky ja risteys oikea. Bump and junction right.	34,70		
1,85	1,32	4 		Ahdas portti! Narrow gate!	33,38		
2,65	0,80	6 		EK5 Maali SS5 Finish	32,58		
2,76	0,11	12 		LYHYT JARRUTUS! SHORT BRAKING!	32,47		
				EK5 SS5			
				40			
				Noudata nopeusrajoitusta! Obey the speed limit!			

EK5 Lähtö - AT 6A / SS5 Start - TC 6A			HUOLTOKIELTO	Aika / Time	1h 04 min	Sivu / Page	35
Koko- matka / Dist.	Osa- matka / Partial dist.	Ajo-ohje / Guidance		Matka / Dist.	35,23 km	33,03 km/h	
				Reittimerkit / Marks		Matka AT:lle / Distance to TC	
2,76	0,11	 <p>21</p>	 EK5 SS5 	32,47			
3,00	0,24	 <p>22</p>		32,23			
3,16	0,16	 <p>23</p>		32,07			
3,75	0,59	 <p>24</p>	 NESTE	Tankkaus - pumppu bensa Refuel - pump fuel	31,48		
3,88	0,13	 <p>25</p>	 	31,35			

EK5 Lähtö - AT 6A / SS5 Start - TC 6A			HUOLTOKIELTO	Aika / Time	1h 04 min	Sivu / Page	36
Koko- matka / Dist.	Osa- matka / Partial dist.	Ajo-ohje / Guidance		Matka / Dist.	35,23 km	Matka AT:lle / Distance to TC	33,03 km/h
				Reittimerkit / Marks			
4,13	0,25	<p>TEBOIL D</p>  <p>21</p>		 <p>Aja moottoritien yli - Drive over motorway</p>	31,10		
7,15	3,02	<p>CITYMARKET</p>  <p>22</p>		28,08			
8,75	1,60	 <p>23</p>		26,48			
		24					
		25					

EK5 Lähtö - AT 6A / SS5 Start - TC 6A			HUOLTOKIELTO	Aika / Time	1h 04 min	Sivu / Page	37
Koko- matka / Dist.	Osamatka / Partial Dist.	Ajo-ohje / Guidance		Matka / Dist.	35,23 km	Matka AT:lle / Distance to TC	33,03 km/h
				Reittimerkit / Marks			
9,50	0,75	 <p>7</p>				25,73	
11,74	2,24	 <p>8</p>	 <p>Pysy oikealla kaistalla ruutuun 10 asti. Stay on right lane until box 10</p>	23,49			
11,99	0,25	 <p>9</p>	 <p>Jatka 10x liikennevalot suoraan. Continue 10x traffic lights straight.</p>	23,24			
15,24	3,23	 <p>10</p>		20,01			
15,33	0,09	 <p>11</p>		19,92			
18,05	2,72	 <p>12</p>	 <p>Ota vasen kaista liikennevalojen jälkeen. Take left lane after traffic lights.</p>	17,20			

EK5 Lähtö - AT 6A / SS5 Start - TC 6A			HUOLTOKIELTO	Aika / Time	1h 04 min	Sivu / Page	38
Koko- matka / Dist.	Osamatka / Partial Distance	Ajo-ohje / Guidance		Matka / Dist.	35,23 km	33,03 km/h	
				Reittimerkit / Marks	Matka AT:lle Dist. to TC		
18,25	0,20	13 		 	17,00		
18,37	0,12	14 	  Ota oikea kaista liikennevalojen jälkeen. Take right lane after traffic lights.	16,88			
18,72	0,35	15  	 	16,58			
21,45	2,73	16 		13,80			
21,77	0,32	17 	 153 MIKKELI  138 JYVÄSKYLÄ  3 HILTULANLAHTI	13,48			
25,65	3,88	18 	 149 MIKKELI  134 JYVÄSKYLÄ	9,60			

EK5 Lähtö - AT 6A / SS5 Start - TC 6A			HUOLTOKIELTO	Aika / Time	1h 04 min	min	Sivu / Page	39
Koko- matka / Dist.	Osamatka / Partial Distance	Ajo-ohje / Guidance		Matka / Dist.	35,23	km	33,03 km/h	
				Reittimerkit / Marks	Matka AT:lle Dist. to TC			
31,40	5,75	 19		 			3,85	
34,92	3,52	 20	 			0,33		
35,23	0,33	 21	 AT 6A TC 6A			0,00		
	0,14	 22	 EK6 Lähtö SS6 Start					
		23						
		24						

EK järjestäjä / SS organizer: Savonlinnan UA

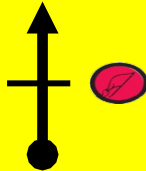


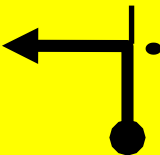

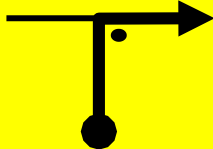

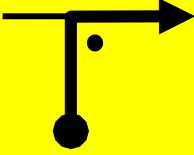


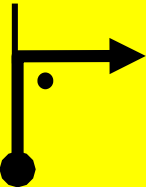

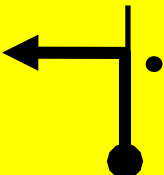


Turvapäällikkö / Security chief: Arto Tolvanen, +358500 656 492

EK6 lähtö
SS6 start

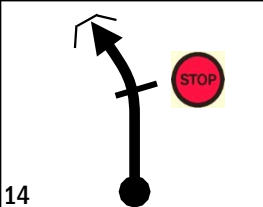

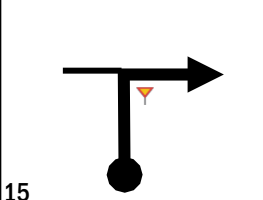

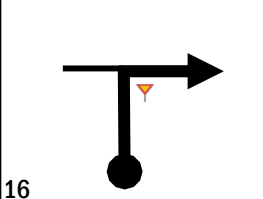

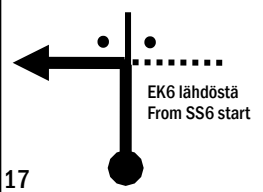
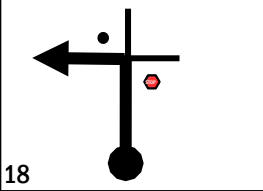

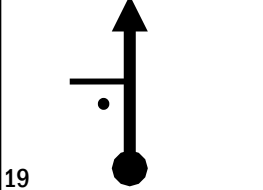


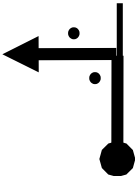




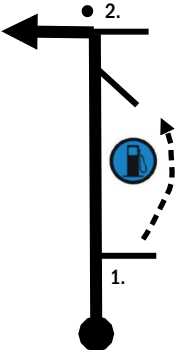




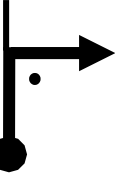



Tulostettu Maanmittauslaitoksen asiantuntijapalvelusta



EK6 Lähtö - AT 7A / SS6 Start - TC 7A			HUOLTOKIELTO	Max. Aika / Max. time	1h 27 min	Sivu / Page	41
Koko- matka / Dist.	Osa- matka / Partial dist.	EK6 / SS6		Matka / Dist.	72,15 km	Matka AT:lle / Distance to TC	
		Ajo-ohje / Guidance		Reittimerkit / Marks			
0,00	0,00	1 	 EK6 Lähtö SS6 Start  N=6957815.745 E=531675.939		72,15		
0,75	0,75	2 			71,40		
2,51	1,76	3 			69,64		
3,43	0,92	4 		 	68,72		
5,49	2,06	5 			66,66		
5,78	0,29	6 		 	66,37		

EK6 Lähtö - AT 7A / SS6 Start - TC 7A			HUOLTOKIELTO	Max. Aika / Max. time	1h 27 min	Sivu / Page	42
Koko-matka / Dist.	Osamat-ka / Partial dist.	EK6 / SS6		Matka / Dist.	72,15 km	Matka AT:lle / Distance to TC	
		Ajo-ohje / Guidance		Reittimerkit / Marks			
6,80	1,02	<p>7</p>	<p>Rytky! Bad bump!</p>	65,35			
6,90	0,10	<p>8</p>	<p>Kapea, ahdas jättö! Narrow exit !</p>	65,25			
7,10	0,20	<p>10</p>	<p>EK6 Maali SS6 Finish</p>	65,05			
7,32	0,22	<p>11</p>	<p>EK6 SS6</p>	64,83			
		12					
		13					

AT 6A - AT7A / TC 6A - T76A			HUOLTOKIELTO	Aika / Time	1h 27 min	Sivu / Page	43
Koko- matka / Dist.	Osamatka / Partial Distance	Ajo-ohje / Guidance		Matka / Dist.	72,15 km	Matka AT:lle Dist. to TC	49,76 km/h
				Reittimerkit / Marks			
7,32	0,22	14 		EK6 SS6		64,83	
7,58	0,28	15 				64,55	
8,38	0,80	16 		142 MIKKELI 125 JYVÄSKYLÄ KUOPIO 20		63,75	
9,71	1,33	17 		3 KURKIMÄKI RITISELÄHTI 5		62,42	
24,57	14,86	18 		KUOPIO 24 57 VESANTO 21 KARTTULA		47,56	
40,57	16,00	19 		33 SUOMENJOKI		31,56	

AT 6A - AT7A / TC 6A - T76A			HUOLTOKIELTO	Aika / Time	1h 27 min	min	Sivu / Page	44
Koko- matka / Dist.	Osamatka / Partial Distance	Ajo-ohje / Guidance		Matka / Dist.	72,15	km	49,76 km/h	
				Reittimerkit / Marks	Matka AT:lle Dist. to TC			
43,97	3,40	 20	 	28,16				
45,20	1,23	 21	Tankkaus - Refuel Vain pumppubensa / Only pump fuel  Katso kartta sivu 45 Look map page 45	26,93				
46,45	1,25	 22	Tankkaus - Refuel Vain omista kannuista / Only from own cans  Katso kartta sivu 46 Look map page 46 1. <input type="text" value="Teollisuustie"/> 2.  45  	25,68				
46,82	0,37	 23		25,31				
56,32	9,50	 24		15,81				

Tankkaus – Refuel ABC Karttula

Tankkaus vain ABC mittarista ! - Refuel only from ABC fuel pump!

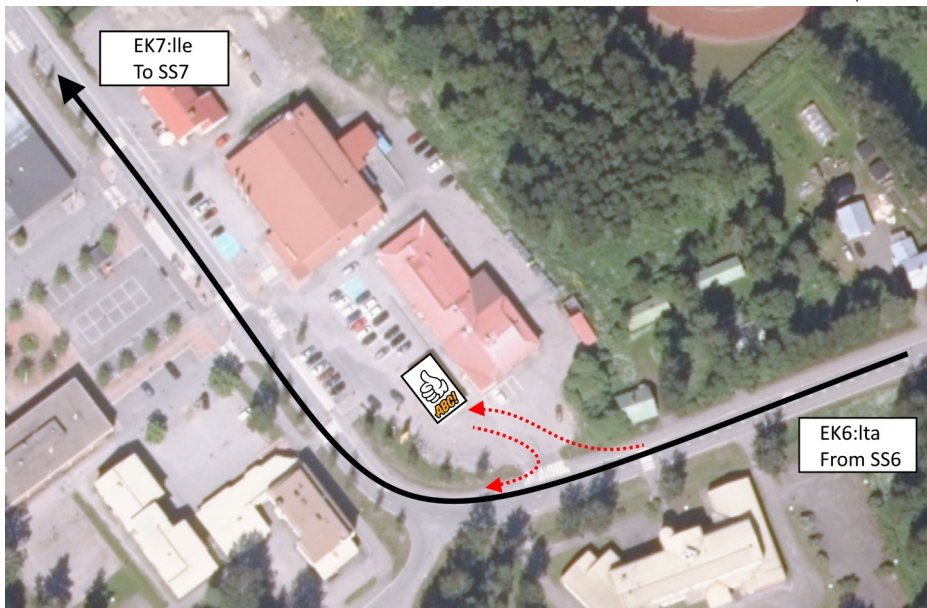
Osoite – Address: Kissankuusentie 2, Karttula

**GPS: 62.8951011 N
26.9733647 E**

HUOM ! Käytössä vain kaksi tankkauspistoolia.

NOTE ! Only two refueling guns.

Tulostettu Maanmittauslaitoksen asiointipalvelusta



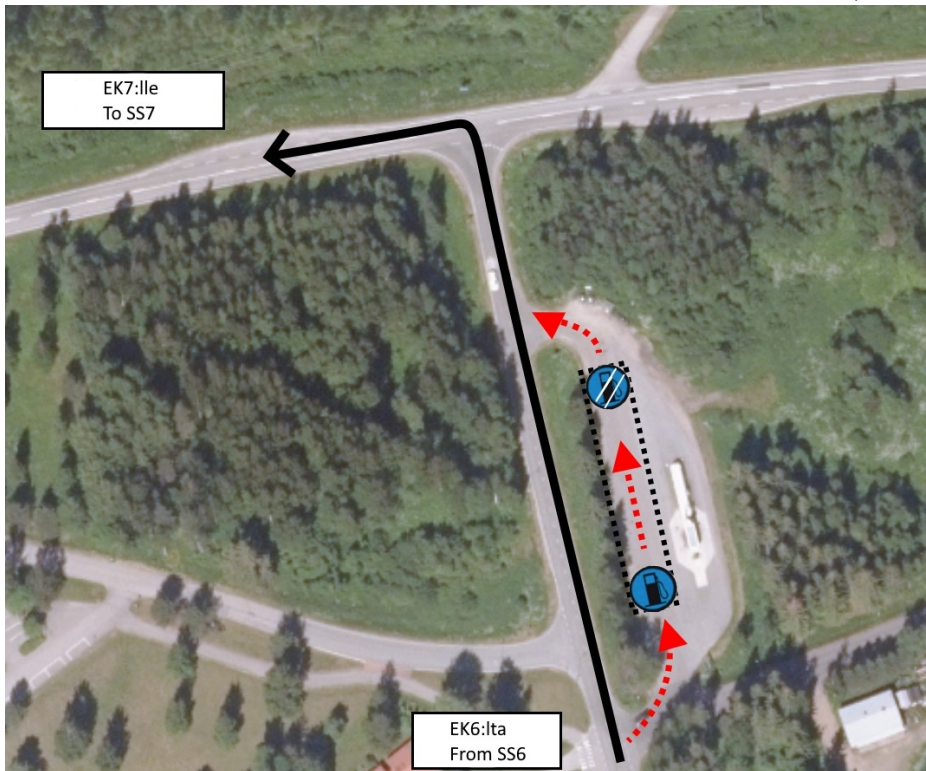
Tankkaus – Refuel Karttula

Tankkaus vain omista kannuista! - Refuel only from own can 's!

Osoite – Address: Teollisuustie 2a, Karttula

GPS: 62.9031237 N
26.9624626 E

Tulostettu Maanmittauslaitoksen asiointipalvelusta





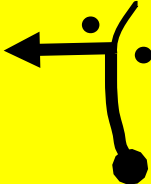

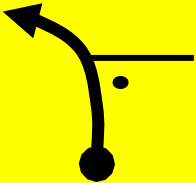

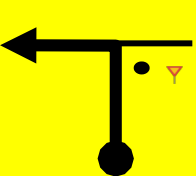





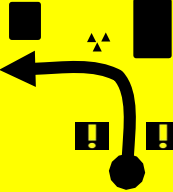

AT 6A - AT7A / TC 6A - TC7A			HUOLTOKIELTO	Aika / Time	1h 27 min	Sivu / Page	47
Koko- matka / Dist.	Osamatka / Partial Distance	Ajo-ohje / Guidance		Matka / Dist.	72,15 km	49,76 km/h	
				Reittimerkit / Marks	Matka AT:lle Dist. to TC		
59,92	3,60	25 					12,21
70,35	10,43	26 					1,78
71,12	0,77	27 					1,01
72,15	1,01	28 			AT 7A TC 7A		0,00
	0,10	29 			EK7 Lähtö SS7 Start		
		30					

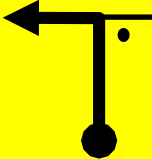

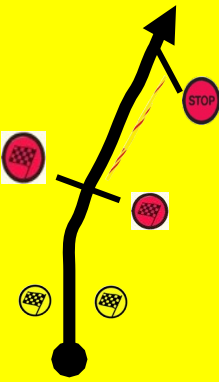









EK järjestäjä / SS organizer: Lapinlahti AU & Leppävirta Racing

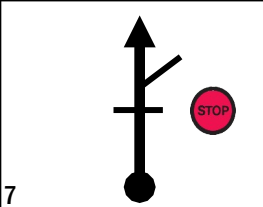

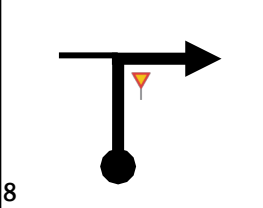

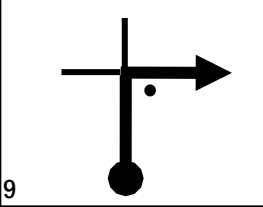

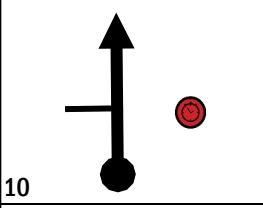

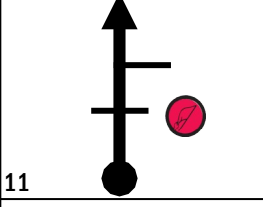

Turvapäällikkö / Security chief: Kari Peltola, +358400 571456

EK7 lähtö
SS7 start



EK7 lähtö - AT8A / SS7 start - TC8A			HUOLTOKIELTO	Max. Aika / Max. time	25	min	Sivu / Page	49	
Koko- matka / Dist.	Osa- matka / Partial Dist.	EK7 / SS7		Matka / Dist.	24,47	km	Matka AT:lle / Distance to TC		
		Ajo-ohje / Guidance		Reittimerkit / Marks					
0,00	0,00	1			EK7 Lähtö SS7 Start		24,47	N=6990932.524 E=500898.965	
0,61	0,61				Tuppilahdentie		23,86		
6,48	5,87						17,99		
8,71	2,23					15,66			
13,50	4,79	3				Väliturvapistie. Safety point.		10,87	
14,28	0,78	4			Piha, tiukka vasen! Yard, tight left!		10,09		

EK7 lähtö - AT8A / SS7 start - TC8A			HUOLTOKIELTO	Max. Aika / Max. time	25	min	Sivu / Page	50
Koko- matka / Dist.	Osa- matka / Partial dist.	EK7 / SS7		Matka / Dist.	24,47	km	Matka AT:lle / Distance to TC	
		Ajo-ohje / Guidance	Reittimerkit / Marks					
16,28	2,00	 5				8,09		
18,62	2,35	 6	EK7 Maali SS7 Finish      		5,74			
19,03	0,41	 7	 EK7 SS7		5,33			
		7						

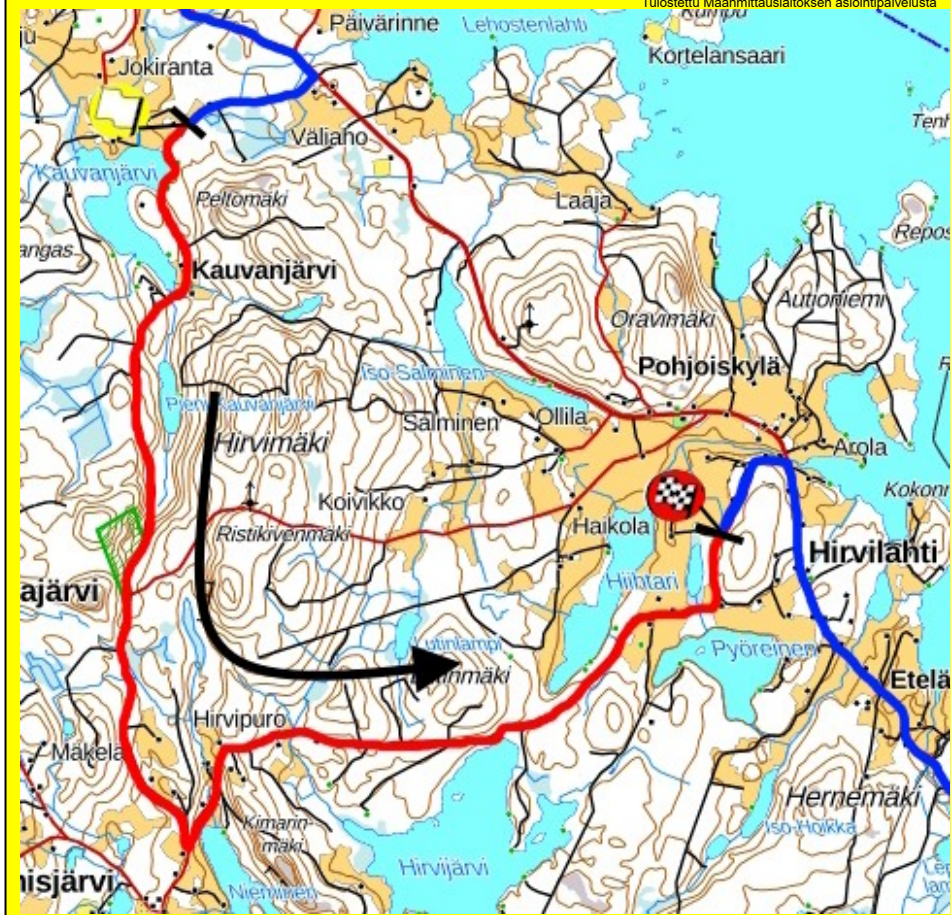
AT 7A - AT 8A / TC 7A - TC8A			HUOLTOKIELTO	Aika / Time	25	min	Sivu / Page	51
Koko- matka / Dist.	Osamatka / Partial Distance	Ajo-ohje / Guidance		Matka / Dist.	24,47	km	58,73 km/h	
				Reittimerkit / Marks		Matka AT:lle Dist. to TC		
19,03	0,41	 7	 EK7 SS7			5,33		
19,29	0,26	 8				5,07		
23,59	4,30	 9	<div style="border: 1px solid black; padding: 2px; display: inline-block;">Kaavanjärventie</div> 			0,88		
24,47	0,88	 10	 AT 8A TC 8A			0,00		
	0,20	 11	 EK8 Lähtö SS8 Start					
		 12						






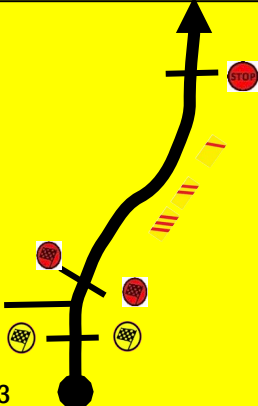





EK järjestäjä / SS organizer: Suonenjoen UA & Vesannon UA



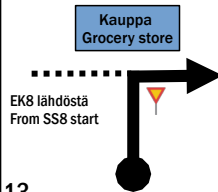

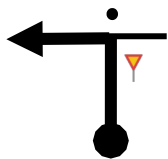

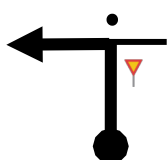


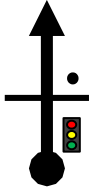

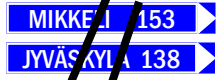
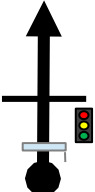

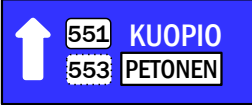
Turvapäällikkö / Security chief: Jouni Suorsa, +358400 713117

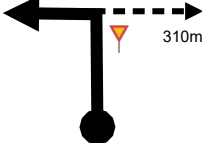


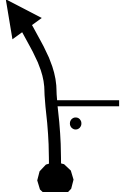



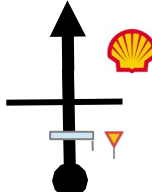




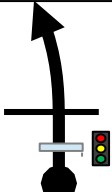


EK8 lähtö
SS8 start

Tulostettu Maanmittauslaitoksen asiointipalvelusta



EK8 lähtö - AT 8C / SS8 start - TC8C			HUOLTOKIELTO	Max. Aika / Max. time	1h 05 min	Sivu / Page	53
Koko- matka / Dist.	Osamatka / Partial Dist.	EK8 / SS8		Matka / Dist.	49,01 km	Matka AT:lle / Distance to TC	
		Ajo-ohje / Guidance	Reittimerkit / Marks				
0,00	0,00	1 	 EK8 Lähtö SS8 Start 63.0389435 N 27.2543791 E		49,01		
6,59	6,59	2 	 		42,42		
12,50	5,91	3 	EK 8 Maali SS 8 Finish   		36,51		
13,00	0,50	4 	 EK8 SS8		36,01		
		5					

AT 8A - AT 8C / TC 8A - TC 8C			HUOLTOKIELTO	Aika / Time	1h 05 min	Sivu / Page	54
Koko- matka / Dist.	Osamatka / Partial Distance	Ajo-ohje / Guidance		Matka / Dist.	49,01 km	45,24 km/h	
				Reittimerkit / Marks	Matka AT:lle Dist. to TC		
13,02	0,15	 12	 EK8 SS8	36,01			
13,45	0,43	 13	 Hirvilahden kyläkauppa Hirvilahti Grocery store	35,58			
19,58	6,13	 14		29,45			
35,88	16,30	 14	 	13,15			
39,94	4,06	 16	 	9,09			
40,08	0,14	 17	 	8,95			

AT 8A - AT 8C / TC 8A - TC 8C			HUOLTOKIELTO	Aika / Time	1h 05 min	Sivu / Page	55
Koko- matka / Dist.	Osamatka / Partial Distance	Ajo-ohje / Guidance		Matka / Dist.	49,01 km	Matka AT:lle Dist. to TC	45,24 km/h
				Reittimerkit / Marks			
40,30	0,22	 18	  Vapaaehtoinen tankkaus oikealle, kts kartta sivu 56 Optional refuel to right, see map page 56	8,73			
41,55	1,25	 19		7,48			
41,89	0,34	 20		7,14			
43,07	1,18	 21	 	5,96			
45,62	2,55	 22	 Ota oikea kaista risteuksen jälkeen! Take right lane after junction!	3,41			
45,97	0,35	 23	 	3,06			

Tankkaus – Refuel ABC Pitkälähti

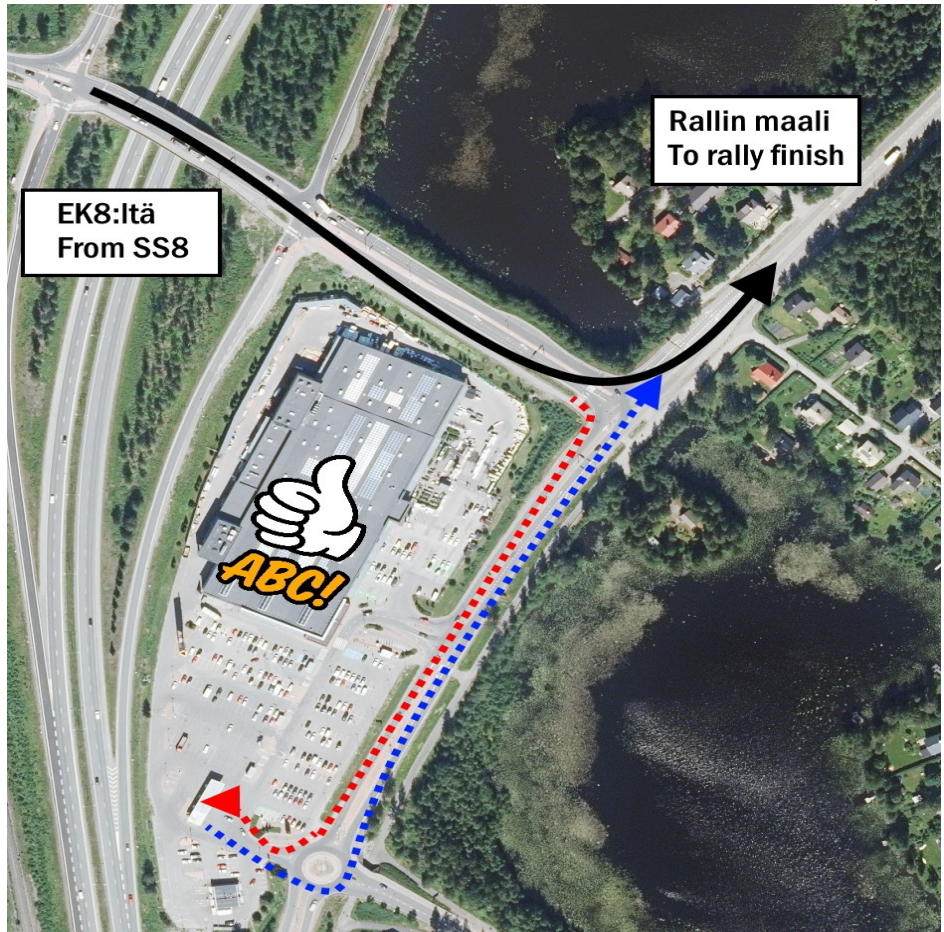
Tankkaus mittarista tai omista astioista mittarikentällä.
Refuel from fuel pump or own cans at pump fuel area.

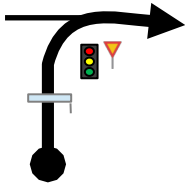







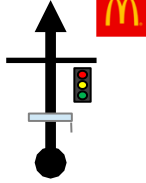




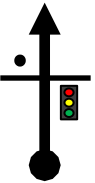


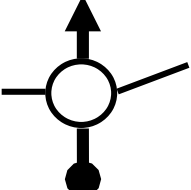
(Vapaaehtoinen tankkaus) – (Optional refuel)

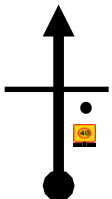

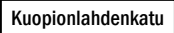
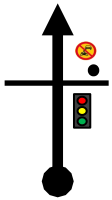


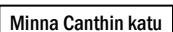
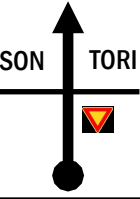

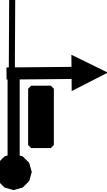


Osoite – Address: Vitostie 1771, Kuopio

GPS: 62.8368690 N
27.6074240 E

Tulostettu Maanmittauslaitoksen asiointipalvelusta

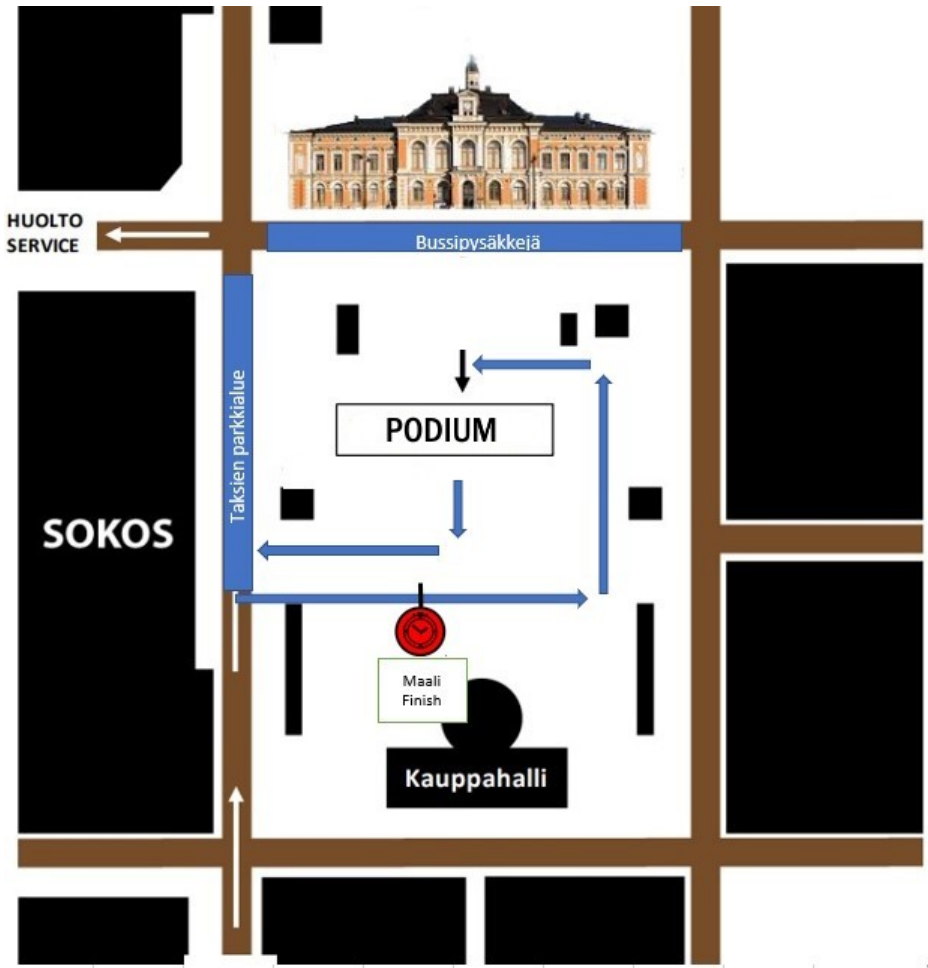




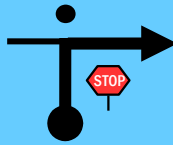




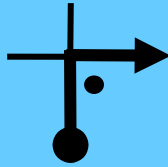




AT 8A - AT 8C / TC 8A - TC 8C			HUOLTOKIELTO	Aika / Time	1h 05 min	Sivu / Page	57
Koko- matka / Dist.	Osamatka / Partial Distance	Ajo-ohje / Guidance		Matka / Dist.	49,01 km	45,24 km/h	
				Reittimerkit / Marks	Matka AT:lle Dist. to TC		
46,17	0,20	<p>24</p> 		  <div style="border: 1px solid black; padding: 2px; display: inline-block;">  KESKUSTA </div> <div style="border: 1px solid black; padding: 2px; display: inline-block;">  NEULAMAKI </div> <div style="border: 1px solid black; padding: 2px; display: inline-block;">TASAVALLANKATU</div>	<p>Risteyksen jälkeen ota keskikaista. After junction, take middle lane.</p>		2,86
46,57	0,40	<p>25</p> 	 <div style="border: 1px solid black; padding: 2px; display: inline-block;">  KESKUSTA </div>			2,46	
47,23	0,66	<p>26</p> 	 <div style="border: 1px solid black; padding: 2px; display: inline-block;">  KESKUSTA </div>			1,80	
47,45	0,22	<p>27</p> 				1,58	
47,72	0,27	<p>28</p> 	 <div style="border: 1px solid black; padding: 2px; display: inline-block;">  VÄREAREENA </div>	<p>Pysy vasemmalla kaistalla liikennevalojen jälkeen. Stay on left lane after traffic lights.</p>		1,31	
48,33	0,61	<p>29</p> 	<p>Pysy vasemmalla kaistalla ja poistu liikenneympyrän toisesta liittymästä. Stay on left lane and take the second exit from roundabout.</p>		0,70		



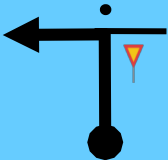

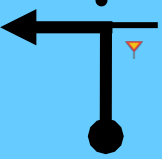

AT 8A – AT 8C / TC 8A – TC 8C			HUOLTOKIELTO	Aika / Time	1h 05 min	Sivu / Page	58
Koko- matka / Dist.	Osamatka / Partial Distance	Ajo-ohje / Guidance		Matka / Dist.	49,01 km	Matka AT:lle Dist. to TC	45,24 km/h
				Reittimerkit / Marks			
48,49	0,16	 24	 	0,54			
48,77	0,28	 25	  	0,26			
48,88	0,11	 26		0,15			
48,98	0,10	 27	<p>Aja torille – Drive to the market place</p> <p>Katso kartta seuraavalta sivulta. Look map from next page.</p>	0,05			
49,01	0,05	 28	 AT 8C TC 8C	0,00			
<p>Ethän aja moottoritietä pitkin takaisin huoltoon/traileriparkkiin.</p> <p>Please do not use motorway, when driving back to HQ / trailerpark.</p>			<p>Seuraa järjestyksenvalvojen ohjeita maalikaaren alle ajoa varten.</p> <p>Follow the marshals instructions for driving to the podium.</p>				



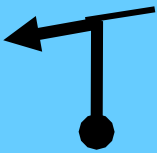
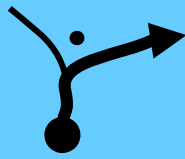

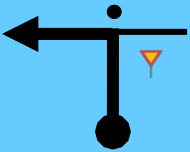


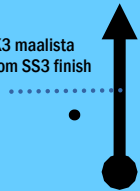


Kilpailun maalin järjestelyt.




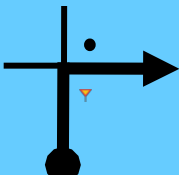



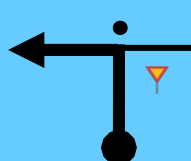




Rally finish arrangements.



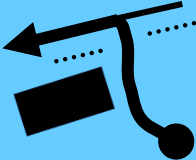
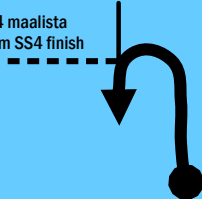




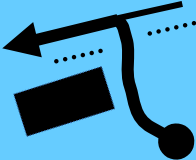
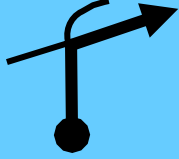
EK1 lähtö – AT2A / SS1 start – TC2A			HUOLTOKIELTO	Aika / Time	40	min	Sivu / Page	60
Kokomatka / Dist.	Osamatka / Partial Distance	Vaihtoehtoinen tiekirja / Alternative route		Matka / Dist.	31,66	km	47,49 km/h	
		Ajo-ohje / Guidance		Reittimerkit / Marks		Matka AT:lle Dist. to TC		
0,00	0,00	 1	 EK1 Lähtö / SS1 Start EK peruttu, käänny ympäri! SS cancelled, tum around!			31,66		
0,55	0,55	 2	   			31,11		
5,75	5,20	 3	 			25,91		
17,25	11,50	 EK1 maalista From SS1 finish 4	 Jatka sivulta 13, ruutu 14 Continue from page 13, box 14			14,41		
		5						
		6						



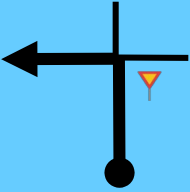



EK2 lähtö – AT3A / SS2 start – TC3A			HUOLTOKIELTO	Aika / Time	65	min	Sivu / Page	61
Koko- matka / Dist.	Osamatka / Partial Distance	Vaihtoehtoinen tiekirja / Alternative route		Matka / Dist.	42,38	km	39,12 km/h	
		Ajo-ohje / Guidance	Reittimerkit / Marks	Matka AT:lle Dist. to TC				
0,00	0,00	 1	 EK2 Lähtö / SS2 Start EK peruttu, käänny ympäri! SS cancelled, turn around!			42,38		
0,23	0,23	 3	 <div style="display: flex; flex-direction: column; gap: 5px;"> <div style="background-color: blue; color: white; padding: 2px 5px; display: flex; align-items: center;"> ▶ RAUTA-AARA 56 </div> <div style="background-color: blue; color: white; padding: 2px 5px; display: flex; align-items: center;"> ▶ JUUKA 54 </div> <div style="background-color: blue; color: white; padding: 2px 5px; display: flex; align-items: center;"> ◀ 6 JUANKOSKI </div> </div>			42,15		
1,93	1,70	 4	 <div style="display: flex; flex-direction: column; gap: 5px;"> <div style="background-color: blue; color: white; padding: 2px 5px; display: flex; align-items: center;"> ◀ 65 KUOPIO </div> <div style="background-color: blue; color: white; padding: 2px 5px; display: flex; align-items: center;"> ◀ 11 KAAVI </div> <div style="background-color: blue; color: white; padding: 2px 5px; display: flex; align-items: center;"> ▶ NILSIÄ 29 </div> <div style="background-color: blue; color: white; padding: 2px 5px; display: flex; align-items: center;"> ▶ JUANKOSKI 4 </div> </div> <p>Jatka sivulta 18, ruutu 16 Continue from page 18, box 16</p>			40,45		
		4						
		5						
		6						



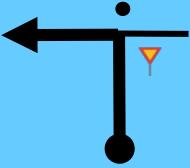




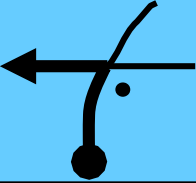


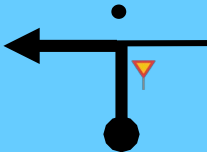



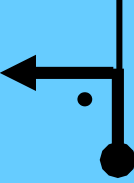


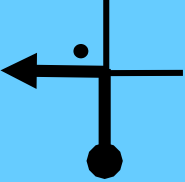

EK3 lähtö – AT4A / SS3 start – TC4A			HUOLTOKIELTO	Aika / Time	60	min	Sivu / Page	62
Koko- matka / Dist.	Osamatka / Partial Distance	Vaihtoehtoinen tiekirja / Alternative route		Matka / Dist.	44,04	km	44,04 km/h	
		Ajo-ohje / Guidance	Reittimerkit / Marks		Matka AT:lle Dist. to TC			
0,00	0,00	 1	 EK3 Lähtö / SS3 Start EK peruttu, käänny ympäri! SS cancelled, turn around!			44,04		
0,24	0,24	 2			43.8			
9,84	9,60	 3	<div style="border: 1px solid black; background-color: blue; color: white; padding: 2px; display: inline-block;">RIISTAVESI 9 </div> <div style="border: 1px solid black; background-color: white; padding: 2px; display: inline-block;">Laajalahdentie</div>			34,20		
16,14	6,30	 3	<div style="border: 1px solid black; background-color: blue; color: white; padding: 2px; display: inline-block;">JOENSUU 102 </div> <div style="border: 1px solid black; background-color: blue; color: white; padding: 2px; display: inline-block;"> 34 KUOPIO</div>			27,90		
27,24	11,10	EK3 maalista From SS3 finish  5	<div style="border: 1px solid black; background-color: blue; color: white; padding: 2px; display: inline-block;"> 26 VEMMERSALMI</div> <div style="border: 1px solid black; background-color: blue; color: white; padding: 2px; display: inline-block;"> 7 VAAJASALO</div> Jatka sivulta 25, ruutu 14 Continue from page 25, box 14			16,80		
		6						




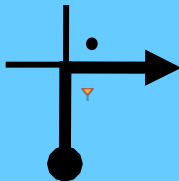






EK3 Väliturva - AT4A / SS3 safety point - TC4A			HUOLTOKIELTO	Aika / Time	60	min	Sivu / Page	62B
Koko- matka / Dist.	Osamatka / Partial Distance	Vaihtoehtoinen tiekirja / Alternative route		Matka / Dist.	40,51	km	40,51 km/h	
		Ajo-ohje / Guidance		Reittimerkit / Marks	Matka AT:lle Dist. to TC			
				VÄLITURVAPISTE EK peruttu, noudata järjestäjän ohjeita! SAFETY POINT SS cancelled, obey organizers orders!				
0,00	0,00	R  3	 R  Väliturvapiste. Safety point.	40,51				
4,70	4,70	 3	  	35,81				
23,71	19,01	 3	    Jatka sivulta 25, ruutu 14 Continue from page 25, box 14	16,80				
		6						



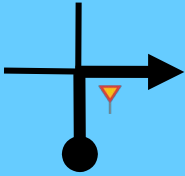

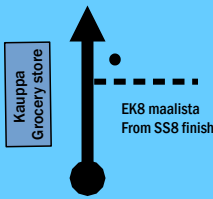

EK4 lähtö – AT4C / SS4 start – TC4C			HUOLTOKIELTO	Aika / Time	10	min	Sivu / Page	63
Koko- matka / Dist.	Osamatka / Partial Distance	Vaihtoehtoinen tiekirja / Alternative route		Matka / Dist.	0,80	km	km/h	
		Ajo-ohje / Guidance	Reittimerkit / Marks	Matka AT:lle Dist. to TC				
0,00	0,00	 1	 EK4 Lähtö / SS4 Start EK peruttu, käänny ympäri! SS cancelled, tum around!			0,80		
0,18	0,18	 2			0,62			
0,55	0,37	EK4 maalista From SS4 finish  5	Jatka sivulta 30, ruutu 13 Continue from page 30, box 13		0,25			
		3						
		5						
		6						

EK5 lähtö – AT6A / SS5 start – TC6A			HUOLTOKIELTO	Aika / Time	60	min	Sivu / Page	64
Koko- matka / Dist.	Osamatka / Partial Distance	Vaihtoehtoinen tiekirja / Alternative route		Matka / Dist.	32,80	km	32,80 km/h	
		Ajo-ohje / Guidance	Reittimerkit / Marks		Matka AT:lle Dist. to TC			
0,00	0,00	 1	 EK5 Lähtö / SS5 Start EK peruttu, käänny ympäri! SS cancelled, turn around!				32,80	
0,18	0,18	 2					32,62	
0,73	0,55	 3	Jatka sivulta 35, ruutu 23 Continue from page 35, box 23				32,07	
		4						
		5						
		6						

EK6 lähtö – AT7A / SS6 start – TC7A			HUOLTOKIELTO	Virhe:540	90	min	Sivu / Page	65
Koko- matka / Dist.	Osamatka / Partial Distance	Vaihtoehtoinen tiekirja / Alternative route		Virhe:540	66,10	km	44,07 km/h	
		Ajo-ohje / Guidance		Reittimerkit / Marks			Matka AT:lle Dist. to TC	
0,00	0,00	 1	 EK6 Lähtö / SS6 Start EK peruttu, käänny ympäri! SS cancelled, turn around!	66,10				
0,19	0.19	 2		65,91				
3,69	3,50	EK6 maalista From SS6 finish  3	 Jatka sivulta 43, ruutu 17 Continue from page 43, box 17	62,41				
		3						
		5						
		6						

EK7 lähtö – AT8A / SS7 start – TC8A			HUOLTOKIELTO	Aika / Time	50	min	Sivu / Page	66
Koko- matka / Dist.	Osamatka / Partial Distance	Vaihtoehtoinen tiekirja / Alternative route		Matka / Dist.	39,48	km	47,38 km/h	
		Ajo-ohje / Guidance		Reittimerkit / Marks		Matka AT:lle Dist. to TC		
0,00	0,00	1 	 EK7 Lähtö / SS7 Start EK peruttu, käänny ympäri! SS cancelled, tum around!			39,48		
1,10	1,10	2 	   			38,38		
1,90	0,80	3 	 			37,58		
18,90	17,00	5 	  			20,58		
26,60	7,70	4 	 			12,88		
38,60	12,00	5 	 Jatka sivulta 51, ruutu 9 Continue from page 51, box 9			0,88		

EK7 Väliturva - AT8A / SS7 safety point - TC8A			HUOLTOKIELTO	Aika / Time	15	min	Sivu / Page	66B
Koko- matka / Dist.	Osamatka / Partial Distance	Vaihtoehtoinen tiekirja / Alternative route		Matka / Dist.	10,97	km	43,88 km/h	
		Ajo-ohje / Guidance	Reittimerkit / Marks	Matka AT:lle Dist. to TC				
				VÄLITURVAPISTE EK peruttu, noudata järjestäjän ohjeita! SAFETY POINT SS cancelled, obey organizers orders!				
0,00	0,00	3 		 	Väliturvapiste. Safety point.	10,97		
3,10	3,10	3 		  		7,87		
5,90	2,80	3 		 	Jatka sivulta 51, ruutu 8 Continue from page 51, box 8	5,07		
		6						

EK8 lähtö - AT8C / SS8 start - TC8C			HUOLTOKIELTO	Aika / Time	65	min	Sivu / Page	67
Koko- matka / Dist.	Osamatka / Partial Distance	Vaihtoehtoinen tiekirja / Alternative route		Matka / Dist.	42,16	km	38,92 km/h	
		Ajo-ohje / Guidance	Reittimerkit / Marks	Matka AT:lle Dist. to TC				
0,00	0,00	 1	 EK8 Lähtö / SS8 Start EK peruttu, käänny ympäri! SS cancelled, tum around!			42,16		
1,08	1,08	 2				41,08		
6,58	5,50	 3	Hirvilahden kyläkauppa - Hirvilahti Grocery store  Jatka sivulta 54, ruutu 13 Continue from page 54 box 13			35,58		
		4						
		5						
		6						