20° #RA RALLY REGIONE PIEMONTE
C.R.Z.

Data: **30.7.2026** Ora: **12:00**
Oggetto: **Circolare Informativa n.3** N° Documento: **1.3**

DA: **Direttore di Gara**

A **Tutti i Concorrenti/Conduttori, Collegio CC.SS., CC.TT., Ufficiali di Gara – Cronometristi – Media Accreditati**

Pagine Totali: 1
Allegati n. 5

Ad integrazione / modifica del R.P.G. approvato da DSA in data 22.6.2026 con numero RM/50/2026, si comunica quanto segue:

ART 3. NORME GENERALI

3.1 Caratteristiche del percorso

Per motivi organizzativi i riordini di sabato vengono spostati da P.zza Prunotto a Via Snider in Alba.

Conseguentemente

Lunghezza totale del percorso Km. ~~288,26~~ **288,00**

Si allega nuova tabella dei tempi e delle distanze e nuove pagine del radar nn. 51/74 – 52/75 – 53/76 (rosso e blu)

Il Direttore di Gara
Cristiana RIVA

Tabella Distanze e Tempi
20° #RA RALLY REGIONE PIEMONTE - CRZ
31 luglio - 02 agosto 2026

Giorno 1	Venerdì 31 luglio 2026		Alba 6:12		Tramonto 20:55

Settore	CO / PS	Località	Distanze PS	Distanze Trasf.	Distanze Settore	Tempo Settore	Media Km/h	Orario prima vettura	Sezione
1	0	Cherasco - via Vittorio Emanuele (Municipio)						**19:30**	1
	C.T. 1	Alba (CN), via John Snider							
2	0A	Alba (CN), Piazza Prunotto - Parco chiuso IN		25,15	25,15	0:35	43,11	**20:05**	
		RIORDINO 1							

Totali Venerdì		25,15	25,15

Giorno 2	Sabato 01 agosto 2026		Alba 6:13		Tramonto 20:54

Settore	CO / PS	Località	Distanze PS	Distanze Trasf.	Distanze Settore	Tempo Settore	Media Km/h	Orario prima vettura	Sezione
3	0B	Alba (CN), Piazza Prunotto - Parco chiuso OUT						**9:00**	2
	0C	Alba (CN), Piazza Medford/Prunotto - Assistenza **IN**		0,42	0,42	0:04	6,30	9:04	
4		**ASSISTENZA "A"**	**0,00**	**0,42**	**0,42**	**0:15**			
	0D	Alba (CN), Piazza Medford/Prunotto - Assistenza **OUT**						9:19	
5	ZR	Alba, Piazza Prunotto - Refuelling **IN**		0,59					
	1	Distanza al prossimo rifornimento	29,10	38,42	67,52				
	1	Lequio Berria (CN) - via Borine 14		17,14	17,73	0:30	35,46	9:49	
6	**PS 1**	**Borine - Cissone 1**	**14,20**			0:03		**9:52**	
	2	Lequio Berria (CN) - S.P.106 via Langa 49		11,15	25,35	0:43	35,37	10:35	
7	**PS 2**	**Rodello - Benevello 1**	**14,90**			0:03		**10:38**	
	2A	Alba (CN), via John Snider - Media Zone - Riordino **IN**		8,99	23,89	0:39	36,75	11:17	
8		**RIORDINO 2**				1:00			
9	2B	Alba (CN), via John Snider - Riordino OUT						12:17	3
	2C	Alba (CN), Piazza Medford/Prunotto - Assistenza IN		0,55	0,55	0:05	6,60	12:22	
10		**ASSISTENZA "B"**	**29,10**	**38,42**	**67,52**	**0:30**			
	2D	Alba (CN), Piazza Medford/Prunotto - Assistenza OUT						12:52	
11	ZR	Alba, Piazza Prunotto - Refuelling IN		0,59					
	2	Distanza al prossimo rifornimento	21,10	58,14	79,24				
	3	Niella Belbo (CN) - S.P. 162 - via della Fontana		36,00	36,59	1:00	36,59	13:52	
12	**PS 3**	**Niella - Bossolasco 1**	**6,20**			0:03		**13:55**	
	4	Lequio Berria (CN) - S.P.106		12,01	18,21	0:46	23,75	14:41	
13	**PS 4**	**Rodello - Benevello 2**	**14,90**			0:03		**14:44**	
	4A	Alba (CN), via John Snider - Media Zone - Riordino IN		8,99	23,89	0:39	36,75	15:23	
14		**RIORDINO 3**				0:40			
15	4B	Alba (CN), via John Snider - Riordino OUT						16:03	4
	4C	Alba (CN), Piazza Medford/Prunotto - Assistenza IN		0,55	0,55	0:05	6,60	16:08	
16		**ASSISTENZA "C"**	**21,10**	**58,14**	**79,24**	**0:30**			
	4D	Alba (CN), Piazza Medford/Prunotto - Assistenza OUT						16:38	
17	ZR	Alba, Piazza Prunotto - Refuelling IN		0,59					
	3	Distanza al Parco Chiuso	20,40	94,68	115,08				
	5	Lequio Berria (CN) - via Borine 14		17,14	17,73	0:30	35,46	17:08	
18	**PS 5**	**Borine - Cissone 2**	**14,20**			0:03		**17:11**	
	6	Niella Belbo (CN) - S.P. 162 - via della Fontana		21,26	35,46	0:48	44,33	17:59	
19	**PS 6**	**Niella - Bossolasco 2**	**6,20**			0:03		**18:02**	
	6A	Cherasco - via Vittorio Emanuele (Neutralizzazione IN)		31,51	37,71	0:58	39,01	**19:00**	
		PREMIAZIONE				0:20			
20	6B	Cherasco - via Vittorio Emanuele (Neutralizzazione OUT)						19:20	
	6C	Alba (CN), Piazza Prunotto - Parco chiuso IN		24,77	24,77	0:35	42,46	19:55	

Totali Sabato	70,60	192,25	262,85

Vers. 6.1e - 30/07/2026

	Orari prima vettura		n° PS	PS	Trasf.	Totale	% PS	Alba	Tramonto
Giorno 1	19:30	20:05	0	0,00	25,15	25,15	0,00%	6:12	20:55
Giorno 2	9:00	19:55	6	70,60	192,25	262,85	26,86%	6:13	20:54
			n°	Km	Km	Km			
Totali del Rally			6	70,60	217,40	288,00	24,51%		

Settore Section	CO/TC			Km	Tempo Imp. Target Time
7/13	CO/TC **2/4**	**Lequio Berria - SP 106**		**23,89**	**39'**
	CO/TC **2A/4A**	**Alba - via John Snider - Riordino IN**	Media Average	**36,75**	

DISTANZE/DISTANCE TOT.	*PAR.*	*DIREZIONE / DIRECTION*	*INFORMAZIONI / INFORMATION*	*Dist. Regr. Km to Go*
23,48	**0,39**	31 	Pasticceria Giampaolo	**0,41**
23,64	**0,16**	32 		**0,25**
23,85	**0,21**	!! 33b 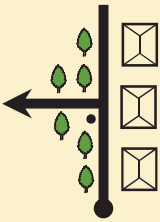	via John Snider (1918-1994) Sindaco di Medford	**0,04**
23,89	**0,04**	! 34b 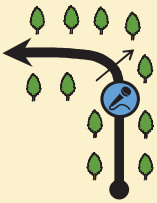	Area Media **2A/4A** **GPS** 44°42'07.7"N - 08°01'52.7"E	**0,00**

senza indicazioni proseguire sulla strada principale / without indication, go straight ahead

Settore Section				Tempo Imp. Target Time
8/14	CO/TC **2A/4A**	**Alba - via John Snider - Riordino IN**	Km **0,10**	
	CO/TC **2B/4B**	**Alba - via John Snider - Riordino OUT**	Media Average	
	Riordino 2/3 - via John Snider			

DISTANZE/DISTANCE TOT.	*PAR.*	*DIREZIONE / DIRECTION*	*INFORMAZIONI / INFORMATION*	*Dist. Regr. Km to Go*
0,00	**0,00**	1	Area Media **2A/4A** **GPS** 44°42'07.7"N - 08°01'52.7"E	**0,10**

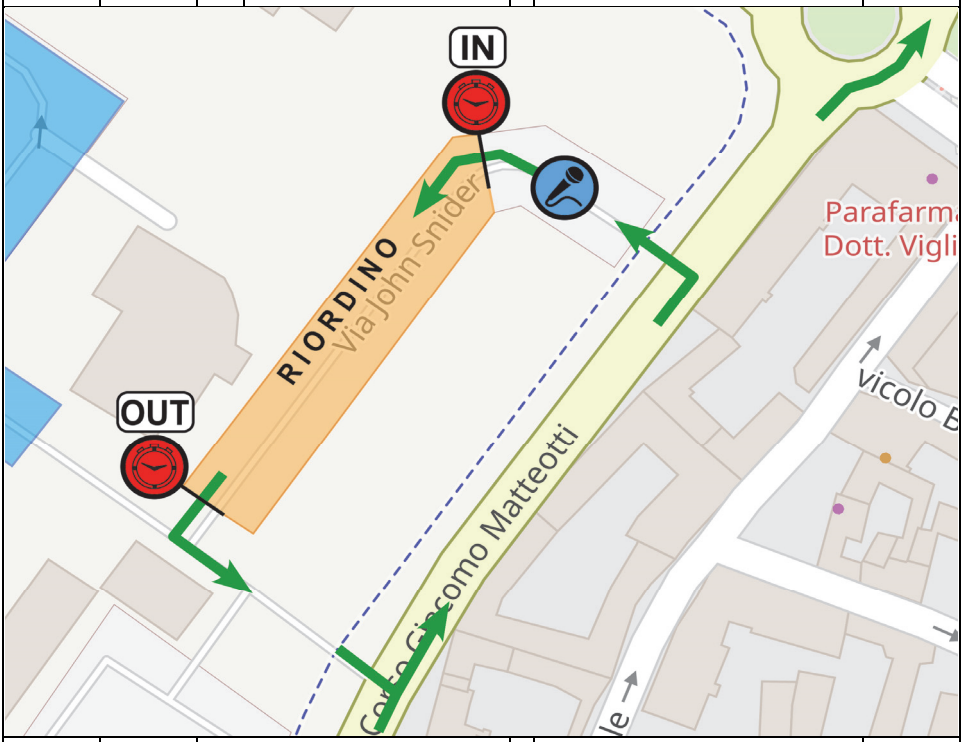

0,10	**0,10**	2	**2B/4B** **GPS** 44°42'05.3"N - 08°01'50.0"E	**0,00**

senza indicazioni proseguire sulla strada principale / without indication, go straight ahead

Settore Section	CO/TC			Km	Tempo Imp. Target Time
9/15	CO/TC **2B/4B**	**Alba - via John Snider - Riordino OUT**		**0,55**	**5'**
	CO/TC **2C/4C**	**Alba - Assistenza IN**	Media Average	**6,60**	

PARCO ASSISTENZA 2 - PIAZZA PRUNOTTO

DISTANZE/DISTANCE TOT.	PAR.	DIREZIONE / DIRECTION	INFORMAZIONI / INFORMATION	Dist. Regr. Km to Go
0,00	**0,00**	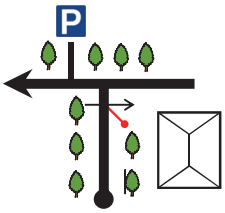 1	**2B/4B** **GPS** 44°42'05.3"N - 08°01'50.0"E	**0,55**
0,05	**0,05**	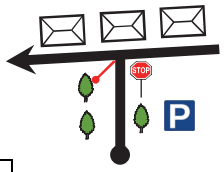 2	Svolta a sinistra consentita solo nei giorni di gara Left turn allowed only during rally	**0,50**
0,23	**0,18**	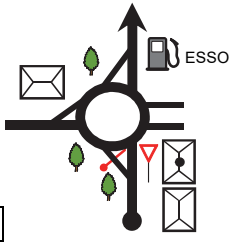 3	Grand Vision AVANZI	**0,32**
0,38	**0,15**	 4		**0,17**
0,55	**0,17**	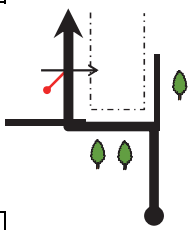 5	(Piazza Prunotto) **2C/4C** **GPS** 44°42'12.9"N - 08°01'56.5"E	**0,00**

senza indicazioni proseguire sulla strada principale / without indication, go straight ahead

Settore Section				Km		Tempo Imp. Target Time
9/15	CO/TC **2B/4B**	**Alba - via John Snider - Riordino OUT**			**0,55**	**5'**
	CO/TC **2C/4C**	**Alba - Assistenza IN**		Media Average	**6,60**	

PARCO ASSISTENZA 1 - PIAZZA MEDFORD

DISTANZE/DISTANCE TOT.	PAR.	DIREZIONE / DIRECTION	INFORMAZIONI / INFORMATION	Dist. Regr. Km to Go
0,00	**0,00**	! 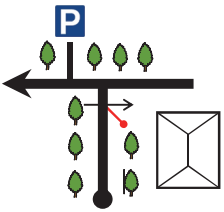 1	**2B/4B** **GPS** 44°42'05.3"N - 08°01'50.0"E	**0,55**
0,05	**0,05**	!! 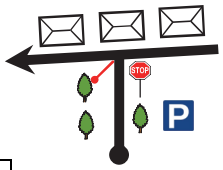 2	Svolta a sinistra consentita solo nei giorni di gara Left turn allowed only during rally	**0,50**
0,23	**0,18**	 3	Grand Vision AVANZI	**0,32**
0,55	**0,32**	!! 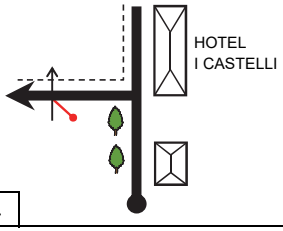 4	(Piazza Medford) **2C/4C** **GPS** N 44° 42' 12" E 08° 01' 45"	**0,00**