



29-30.09.2023
RSMP | HRSMP | RMP | RSMŚL

Wisła - Ustroń - Szczyrk - Istebna - Żywiec - Gilowice



V Runda MOTUL Historycznych Rajdowych Samochodowych Mistrzostw Polski 2023

DATA: 28.09.2023 r.

GODZINA: 21:00

TEMAT: KOMUNIKAT NR 4

DOKUMENT: 1.4

OD: DYREKTORA ZAWODÓW

LICZBA STRON: 1

DO: WSZYSTKICH ZAWODNIKÓW MOTUL HRSMP

ZAŁĄCZNIKI: 1

ZMIANY W KSIĄŻCE DROGOWEJ

Zmiana dotyczy TYLKO odcinka specjalnego 9 – Istebna.

Strona 107 / informacja 43, 44, 45 i strona 108 / informacja 46, 47 – patrz Załącznik nr 1

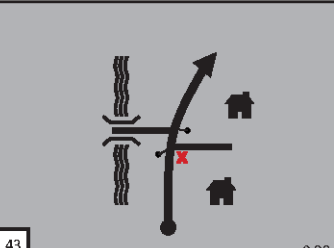

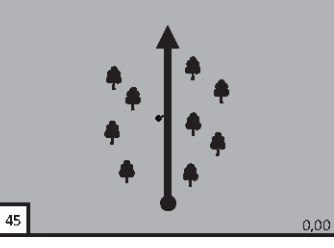

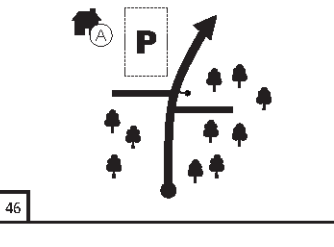







Dyrektor zawodów

Dominik Ochojski



Załącznik nr 1

Było strona 107 informacja 43,44,45 i strona 108 informacja 46,47

DYSTANS		KIERUNEK	INFORMACJE	REGRES
SUMA	ODCINEK			DYSTANSU
10,11	0,13		NIE CIAĆ!	56,56
10,80	0,69			55,87
11,00	0,20		 7/9/11 N: 49°34.450 E: 18°54.906	55,67
11,38	0,38		 7/9/11   Zagroń N: 49°34.486 E: 18°54.586	55,29
12,76	1,38		 Sklep "Lewiatan"  Stacja benzynowa "Orlen" 	53,91



Jest

DYSTANS		KIERUNEK	INFORMACJE	REGRES. DYSTANSU
SUMA	ODCINEK			
10,11 ▼ 10,16	0,13 ▼ 0,05	 43 0,00	NIE CIAĆ! 9 N: 49°34.114 E: 18°55.328	56,56 ▼ 56,51
10,56	0,40	 44	STOP 9 N: 49°34.268 E: 18°55.154	56,11
12,76	2,20	 47	A Sklep "Lewiatan" B Stacja benzynowa "Orlen" 	53,91



Meta Lotna



GPS:
N: 49°34.114
E: 18°55.328



Meta Stop



GPS:
N: 49°34.268
E: 18°55.154

