Fecha: **13.10.2026** **Hora:** **17:00 hrs**

COMPLEMENTO Nº: 1 **Documento Nº: 1.1**

De: *Comité Organizador*

A: *Todos los participantes*

Número de páginas: 3 Documentos Adjuntos: 2 (3 páginas)

9. PUBLICIDAD

9.1. Publicidad Obligatoria:

La publicidad obligatoria consiste en:

Número puerta izquierda (A1)



Número puerta derecha (A1)



Centro del cristal trasero (A2)



Placa del rally capó delantero (A3)



9.2. Publicidad Opcional:

La publicidad opcional consiste en:

Panel en ambas puertas (B1)



10. VARIOS

10.3. Programa – Horario de reconocimientos

Se amplia el horario de reconocimientos opcionales del miércoles 14/10/26 y también se podrá recoger la documentación y el GPS de reconocimientos el jueves 15/10/26 por la mañana.

Fecha	Horario	Acto
Miércoles 14/10/26	15:00 a 21:00	Entrega de documentación y del GPS de reconocimientos Hotel Caribe PortAventura
	15:30 a 21:00	Reconocimientos opcionales del Tramo 1/2
Jueves 15/10/26	9:00 a 11:00	Verificaciones Administrativas / Entrega de documentación y del GPS de reconocimientos Hotel Caribe PortAventura
	9:30 a 22:00	Reconocimientos de los tramos cronometrados (según horario)
	17:30 a 20:00	Reconocimiento del tramo urbano Salou (sólo 1 pasada)
	18:00 a 22:30	Devolución del GPS de reconocimientos– Hotel Caribe PortAventura

Los reconocimientos del Shakedown se llevarán a cabo al mismo tiempo que los del tramo 1/2 Riudecanyes ya que forma parte de este mismo tramo.

10.4. Verificaciones Tècnicas

El horario de las Verificaciones Tècnicas será el siguiente:

Calle 1		Calle 2		Calle 3		Calle 4	
Nº	**Hora**	**Nº**	**Hora**	**Nº**	**Hora**	**Nª**	**Hora**
8	15:30	**2**	15:35	**1**	15:40	**4**	15:45
9	16:00	**3**	16:05	**5**	16:10	**11**	16:15
10	16:20	**7**	16:25	**12**	16:30	**14**	16:35
22	16:40	**6**	16:45	**15**	16:50	**29**	16:55
23	17:00	**16**	17:05	**17**	17:10	**30**	17:15
24	17:20	**20**	17:25	**18**	17:30	**31**	17:35
25	17:40	**21**	17:45	**19**	17:50	**32**	17:55
27	18:00	**26**	18:05	**28**	18:10	**33**	18:15
36	18:20	**37**	18:25	**38**	18:30	**34**	18:35
39	18:40	**40**	18:45	**41**	18:50	**36**	18:55
42	19:00						

10.10. Firma de autógrafos

Las siguientes tripulaciones (piloto y copiloto) son convocadas a la firma de autógafos que se llevará a cabo el viernes 16 de octubre a las 16:00 horas en las inmediaciones del podium de salida situado en la Plaça de Les Comunitats Autònomes de Salou (GPS: 41.074104, 1.139270):

Núm	Piloto/Copiloto	Núm	Piloto/Copiloto
1	Jose A. Suàrez – Alberto Iglesias	6	Jorge Cagiao – Javier Martínez
2	Ivan Ares – Borja Rozada	7	Sergi Francolí – Xevi Moreno
3	Sergi Pérez – Axel Coronado	8	Arnau Bartés – Melisa Lorenzo
4	José Luis Peláez – José Murado	9	Pepe López – David Vázquez
5	Núria Pons – Alejandro López	10	Hugo Margaillan – Bastien Dumas

10.11. Road Book

Anexo I con la corrección de las distancias parciales, totales y regresivas en las páginas 70-71-72 y 73, corrección de las distancias en las viñetas 2 y 3 de la página 81 y las coordenadas correctas de los puntos de radio 5,7 y 10 del tramo de Riudecanyes en las páginas 51 y 52 67 y 68.

Jordi Barrabés
Director de Carrera



T.C. / C.H. 2 RIUDECANYES 2	T.C. / C.H. 2A SERVICE IN PORTAVENTURA	Distance Distancia	Time Tiempo	Average Promedio
		39,41 km	0h. 52'	45,47 km/h

Km. TOT.	Km. PART.	DIRECTION / DIRECCION	INFORMATIONS / INFORMACIONES	REGRE.
20,50	0,20		x T-312 (MONTBRIÓ DEL CAMP)	18,91
20,71	0,21	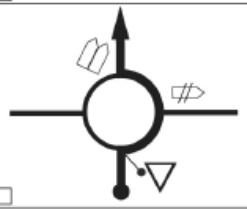	T-312 AP-7 A-7 VINYOLS CAMBRILS	18,70
22,84	2,13		T-312 AP-7 A-7 CAMBRILS	16,57
25,13	2,29		T-312 150 m	14,28
25,32	0,19		T-312 x A-7 A-7 Tarragona Barcelona	14,09
32,18	6,86		A-7 1000m 1151 Vila-seca oest C-14 Reus Salou aeropuerto E-15 AP-7	7,23

T.C. / C.H. 2 RIUDECANYES 2	T.C. / C.H. 2A SERVICE IN PORTAVENTURA	Distance Distancia	Time Tiempo	Average Promedio
		39,41 km	0h. 52'	45,47 km/h

Km. TOT.	Km. PART.	DIRECTION / DIRECCION	INFORMATIONS / INFORMACIONES	REGRE.
33,18	1,00	25 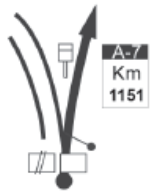	A-7 ! 1151 VILA-SECA oest C-14 Reus Salou aeropuerto E-15 AP-7	6,23
33,66	0,48	26 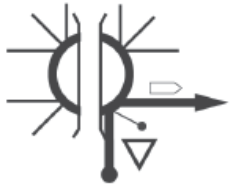	A-7 x C-14 C-14 Salou	5,75
35,07	1,41	27 	C-14 x C-31B ! C-31B SALOU Plaça Europa TARRAGONA	4,34
35,44	0,37	28 	C-31B C-31B SALOU	3,97
35,98	0,54	29 	C-31B !! Plaça Europa La Pineda	3,43
36,43	0,45	30 	C-31B ! Car Wash 41.15660550, 0.391495021	2,98

T.C. / C.H. 2 RIUDECANYES 2 →	T.C. / C.H. 2A SERVICE IN PORTAVENTURA	Distance Distancia	Time Tiempo	Average Promedio
		39,41 km	0h. 52'	45,47 km/h





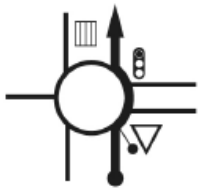

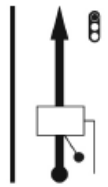

Km. TOT.	Km. PART.	DIRECTION / DIRECCION	INFORMATIONS / INFORMACIONES	REGRE.
36,55	0,12	31	C-31B !! C-31B AP-7 A-7 VILA-SECA REUS	2,86
37,19	0,64	32	C-31B !! Plaça Europa ↘ La Pineda ↘	2,22
38,13	0,94	33	C-31B C-31B TARRAGONA Cap Salou Port Aventur VILA-SECA Centre Urbà Platges (SALOU)	1,28
38,26	0,13	34	C-31B !! VILA-SECA → PORTAVENTURA → (SALOU)	1,15
38,68	0,42	35	C-31B VILA-SECA → Policia Mossos d'Esquadra → (SALOU)	0,73
39,03	0,35	36 Port Aventura		0,38

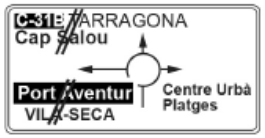







T.C. / C.H. 2 RIUDECANYES 2 →	T.C. / C.H. 2A SERVICE IN PORTAVENTURA	Distance Distancia	Time Tiempo	Average Promedio
		39,41 km	0h. 52'	45,47 km/h

Km. TOT.	Km. PART.	DIRECTION / DIRECCION	INFORMATIONS / INFORMACIONES	REGRE.
39,41	0,38	37	41.083283, 1.150594 (PORT AVENTURA)	0,00

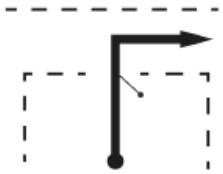



Anexo 2

Corrección de las distancias en las viñetas 2 y 3 de la página 81:

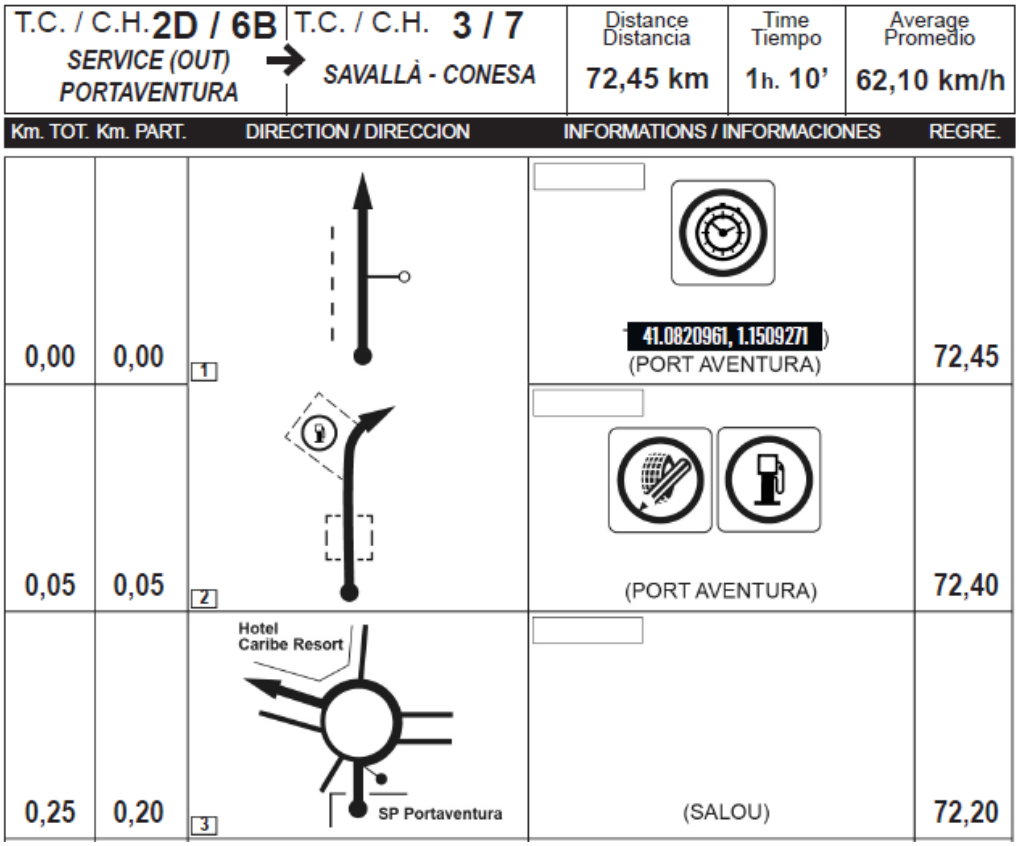

Coordenadas GPS correctas de Rádio 5 página 51 y 67 viñeta 6 del Road Book:

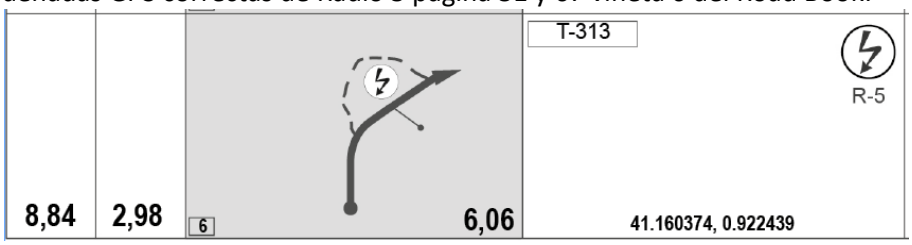

Coordenadas GPS correctas de Rádio 7 página 52 y 68 viñeta 8 del Road Book:

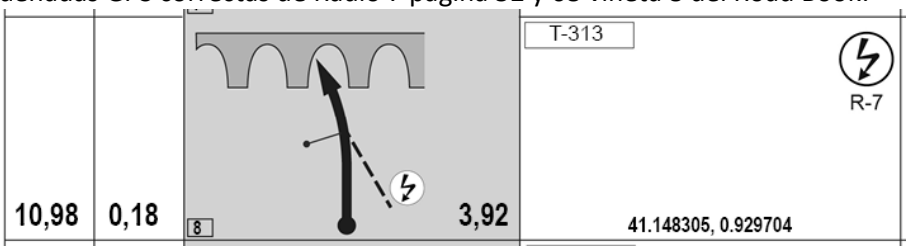

Coordenadas GPS correctas de Rádio 10 página 52 y 68 viñeta 11 del Road Book:

