PROCEDIMIENTOS EN CASO DE REQUERIR ASISTENCIA.

TELÉFONOS DE CONTACTO:

Dirección de la Prueba: Sr Marcelo Azayan +598 99 113730

Relación con los Competidores: Sr. Marcelo "Chelo" Della Torre +598 91 606606

EN CASO DE ACCIDENTE:

En caso de no requerir asistencia, solicitamos:

- Comunicar a la dirección de la prueba por celular esta situación
- Indicar en sistema SIRIUS falla mecánica (este procedimiento alertara a cada tripulación al aproximarse a su vehículo detenido)

- Colocar la baliza triangulo al menos 50 mts antes de la posición del vehículo sobre la mano que el mismo este detenido
- Exhibir el cartel de ok a las próximas tres tripulaciones en carrera

EN CASO DE REQUERIR ASISTENCIA, SOLICITAMOS:

- Presione el botón de pánico del sistema SIRIUS, la dirección de la prueba comenzara a interactuar con usted y enviara a los servicios de rescate.

Todos los autos siguientes también
pararán. El segundo automóvil en la escena procederá a informar al siguiente punto de radio.
Los autos subsiguientes deberán dejar una ruta despejada para los vehículos de emergencia.
A todas las tripulaciones detenidas por este procedimiento se le asignará un tiempo de
acuerdo con el reglamento regional de rally F.I.A

Recuerde; Si no fuera posible, por cualquier razón, mostrar la placa OK / SOS en cualquiera de las anteriores situaciones, esto puede ser reemplazado por un lenguaje de señas evidente y claramente comprensible mostrado por la tripulación fuera del auto:

- Un brazo y un pulgar hacia arriba para indicar "OK"

- Brazos cruzados sobre la cabeza para indicar "SOS"

BANDERA ROJA:

Si en su sistema SIRIUS aparece la siguiente imagen

Ajuste su velocidad a tramo de enlace y esté alerta para facilitar el pasaje de vehículos de asistencia y emergencia.
Se recuerda que cada puesto de radio desplegara una bandera roja en conjunto a la activación del sistema electrónico

En caso de requerir asistencia médica durante la competencia:
(tanto la tripulación como un miembro de su equipo)
Solicitamos se comunique con el Dr. Víctor García (jefe médico de la competencia) +59899624321,
él le indicara donde trasladarse y coordinara la asistencia requerida.

Durante el evento estarán en alerta los siguientes centros médicos:

SALTO:

- HOSPITAL DE SALTO

Dirección: Cervantes esq. 18 de Julio | Código Postal 55000

Teléfonos: 4733 3292 - 4733 2944 - 4733 3333

MONTEVIDEO:

- HOSPITAL POLICIAL (HELIPUERTO)

  +598 2030 1000

  Boulevard José Batlle y Ordoñez 3574

EN PARQUE DE SERVICIO:

En caso de requerir asistencia (médica o bomberos) en el parque de servicio encontrarán un Puesto Sanitario al lado de la Dirección de la Prueba y Bomberos en la zona de refuelling. Estos puestos estarán operativos viernes, sábado y domingo desde las **8:00** hasta las **19:00.**

RECUERDE

1. **El sistema de extinción del auto de rally debe estar activado en todo momento (sistema armado).** Esto será verificado a lo largo del rally. Todas las infracciones serán comunicadas a los Comisarios Deportivos quienes impondrán una sanción.

2. Los competidores deben asegurarse de **llevar su equipamiento de seguridad correctamente colocado durante las pruebas especiales y hasta el control de stop** (cascos y cinturones de seguridad abrochados, capucha ignifuga dentro del buzo, cierre del buzo cerrado, guantes el piloto, etc.). Todas las infracciones serán comunicadas a los Comisarios Deportivos, quienes podrán imponer una sanción.

(Art. 53.1 reglamento regional de rally F.I.A)

VIERNES 26 DE JUNIO 2026

CH	A	AREA DE SERVICIO (OUT)	DIA	SECCION	PAG. 1
		LARGADA SIMBÓLICA	TIEMPO OTORGADO	PROMEDIO DE SECTOR	
			ENLACE 13.35	DISTANCIA TOTAL 13.35	

DISTANCIA TOTAL	DISTANCIA PARCIAL	DIRECCION	INFORMACION	DIST. REGRESIVA
0.00	1	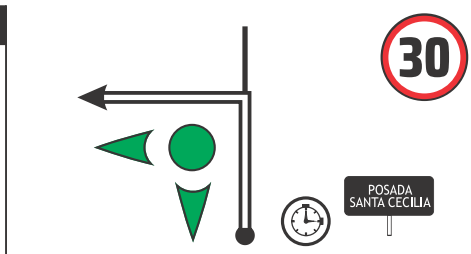	EN PANCARTA FRENTE A CARTEL "POSADA SANTA CECILIA"	13.35
0.50	0.50			12.85
6.15	5.65			7.20
9.00	2.85	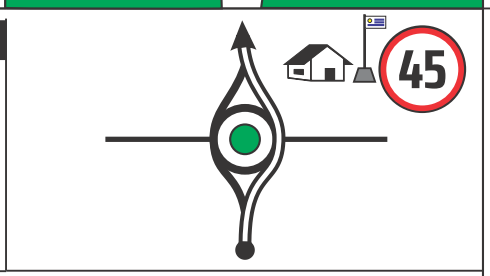	!!! ESCUELA 120 CRUZA Av. BENITO SOLARI	4.35
10.70	1.70	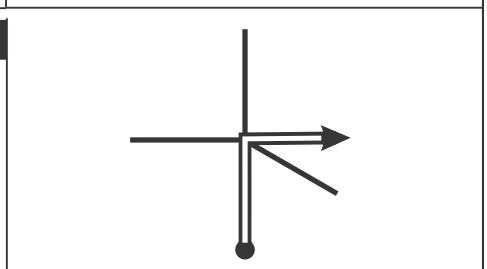		2.65
11.30	0.60			2.05

CH	AREA DE SERVICIO (OUT)	DIA	SECCION	PAG. 2
A	LARGADA SIMBÓLICA	TIEMPO OTORGADO	PROMEDIO DE SECTOR	
		ENLACE 13.35	DISTANCIA TOTAL 13.35	

DISTANCIA TOTAL	DISTANCIA PARCIAL		DIRECCION	INFORMACION	DIST. REGRESIVA
11.90	0.60	7	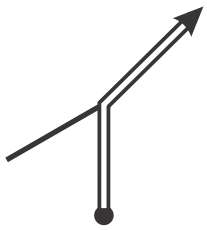	CONTINUA POR RAMBLA COSTANERA “TOMÁS BERRETA”	1.45
12.50	0.60	8			0.85
12.90	0.40	9			0.45
13.20	0.30	10	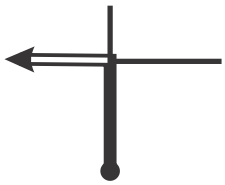	FLORENCIO SANCHEZ	0.15
13.35	0.15	11		CH HORA / PASO 1º AUTO A 17:30 INGRESA A PARQUE DE PRESENTACIÓN LARGADA SIMBÓLICA	0.00

SÁBADO 27 DE JUNIO 2026

ASISTENCIA SÁBADO

PAG
A

DIRECCION - SECRETARIA - SALA DE COMISARIOS

AREA DE SERVICIO

Z R ZONA DE REABASTECIMIENTO

RG REAGRUPAMIENTO

PARQUE CERRADO NOCTURNO

PAG
B

MAPA SÁBADO

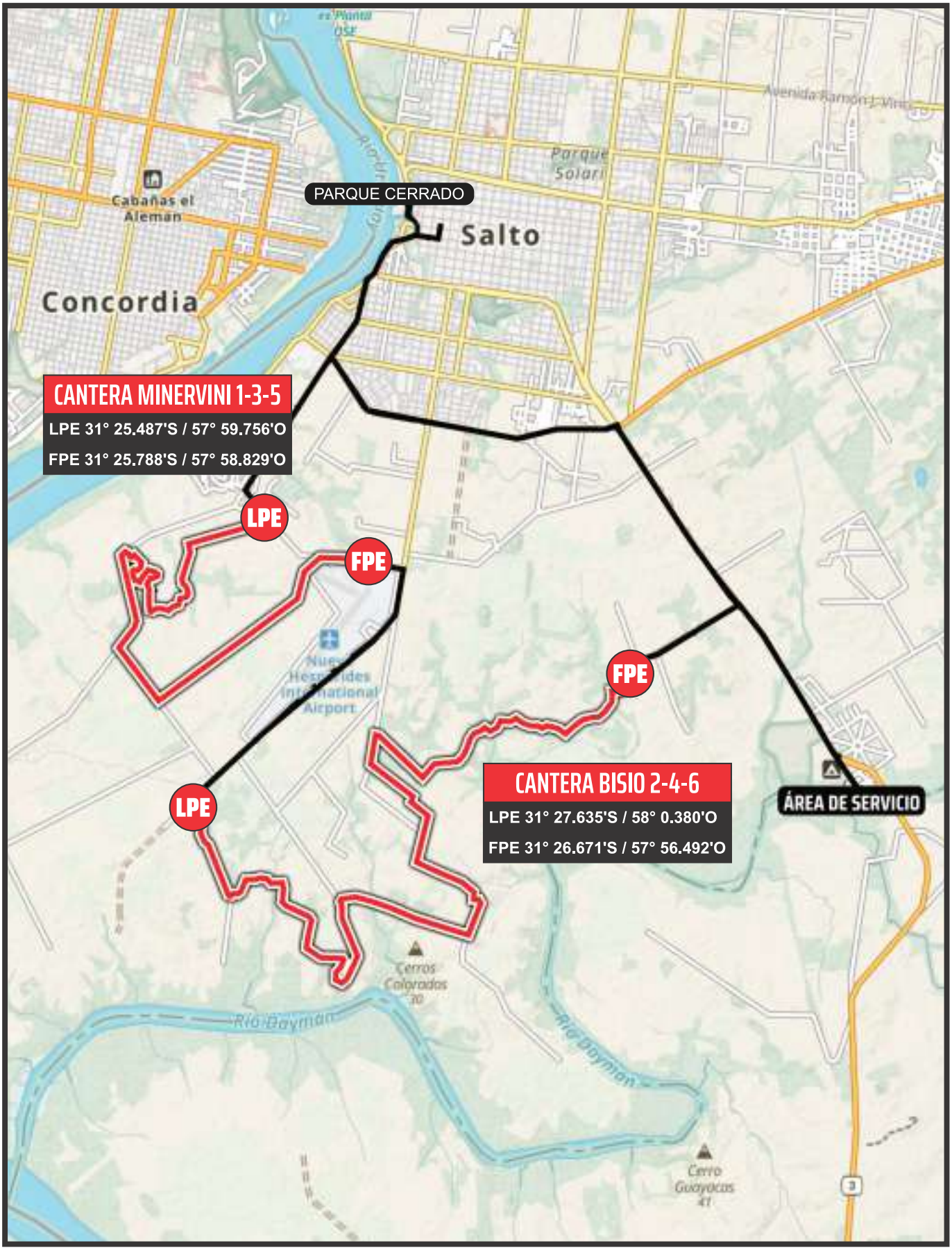
PARQUE CERRADO
Salto
Concordia
Cabañas el Aleman
Parque Solari
CANTERA MINERVINI 1-3-5
LPE 31° 25.487'S / 57° 59.756'O
FPE 31° 25.788'S / 57° 58.829'O
LPE
FPE
FPE
LPE
CANTERA BISIO 2-4-6
LPE 31° 27.635'S / 58° 0.380'O
FPE 31° 26.671'S / 57° 56.492'O
ÁREA DE SERVICIO
Cerros Colorados
Río Daymán
Río Daymán
Cerro Guayacas

RALLY DE SALTO

26 AL 28 DE JUNIO 2026

SECCIONES 1 / 2 / 3 — **Sábado 27 de Junio 2026**

CH	LUGAR	Distancia PE	Distancia Enlace	Distancia Total	Tiempo Sector	1er Auto
0	Area de Servicio ***(OUT)***					09:00
ZR 1	**Reabastecimiento - Area de Servicio** Km hasta próximo Reabastecimiento	**(27,75)**	**(23,70)**	**(51,45)**		
1	Cantera Minervini		13,50	13,50	00:25	09:25
PE 1	***CANTERA MINERVINI (I)***	***11,50***				**09:28**
2	Cantera Bisio		5,15	16,65	00:20	09:48
PE 2	***CANTERA BISIO (I)***	***16,25***				**09:51**
2a	Area de Servicio ***(IN)***		5,05	21,30	00:30	10:21
		FLEX - SERVICE		Max:	**00:20**	
	SERVICIO (A)				**00:30**	
2b	Area de Servicio ***(OUT)*** - Reagrupamiento ***(IN)***					10:51
	Reagrupamiento			**Max:**	**00:40**	
2c	Area de Servicio - Reagrupamiento ***(OUT)***					11:31
ZR 2	**Reabastecimiento - Area de Servicio** Km hasta próximo Reabastecimiento	**(27,75)**	**(23,70)**	**(51,45)**		
3	Cantera Minervini		13,50	13,50	00:25	11:56
PE 3	***CANTERA MINERVINI (II)***	***11,50***				**11:59**
4	Cantera Bisio		5,15	16,65	00:20	12:19
PE 4	***CANTERA BISIO (II)***	***16,25***				**12:22**
4a	Area de Servicio ***(IN)***		5,05	21,30	00:30	12:52
		FLEX - SERVICE		Max:	**00:20**	
	SERVICIO (B)				**00:30**	
4b	Area de Servicio ***(OUT)*** - Reagrupamiento ***(IN)***					13:22
	Reagrupamiento			**Max:**	**00:40**	
4c	Area de Servicio - Reagrupamiento ***(OUT)***					14:02
ZR 3	**Reabastecimiento - Area de Servicio** Km hasta próximo Reabastecimiento	**(27,75)**	**(23,70)**	**(51,45)**		
5	Cantera Minervini		13,50	13,50	00:25	14:27
PE 5	***CANTERA MINERVINI (III)***	***11,50***				**14:30**
6	Cantera Bisio		5,15	16,65	00:20	14:50
PE 6	***CANTERA BISIO (III)***	***16,25***				**14:53**
6a	Area de Servicio ***(IN)***		5,05	21,30	00:30	15:23
		FLEX - SERVICE		Max:	**00:45**	
	SERVICIO (C)				**00:45**	
6b	Area de Servicio ***(OUT)***					16:08
ZR 4	**Reabastecimiento - Area de Servicio** Km hasta próximo Reabastecimiento		**(26,90)**	**(26,90)**		
6c	Parque Cerrado Nocturno ***(IN)***		13,55	13,55	00:25	16:33

Se permite chequeo adelantado en CH 6b-6c

Sábado Totales	**(83,25)**	**(84,65)**	**(167,90)**	**07:33 Horas**

SECCION 1 — SECCION 2 — SECCION 3

CH			DIA	SECCION	PAG.
CH	0 2c-4c	AREA DE SERVICIO - (OUT) AREA DE SERVICIO - REAGRUPAMIENTO (OUT)	1	1-2-3	3
CH	1-3-5	CANTERA MINERVIINI	TIEMPO OTORGADO 0:25	PROMEDIO DE SECTOR 32.40	

ENLACE	DISTANCIA TOTAL
13.50	13.50

DISTANCIA TOTAL	DISTANCIA PARCIAL	DIRECCION	INFORMACION	DIST. REGRESIVA
0.00	1	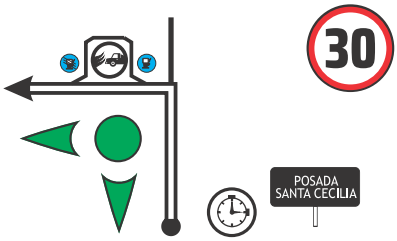	CH HORA / PASO 1º AUTO: 0 9:00 2c 11:31 4c 14:02 EN PANCARTA FRENTE A CARTEL "POSADA SANTA CECILIA" ZR 1-2-3	13.50
0.50	0.50	2		13.00
6.15	5.65	3 		7.35
9.00	2.85	4 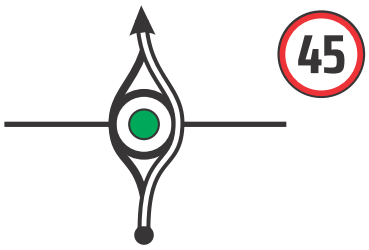	!!! ESCUELA 120 CRUZA Av. BENITO SOLARI	4.50
10.70	1.70	5 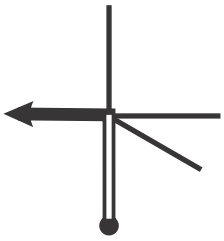	TOMA POR BALASTO	2.80
13.00	2.30	6 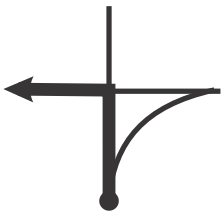		0.50

CH			DIA	SECCION	PAG.
	0 2c-4c	AREA DE SERVICIO - (OUT) AREA DE SERVICIO - REAGRUPAMIENTO (OUT)	1	1-2-3	4
CH	1-3-5	CANTERA MINERVIINI	TIEMPO OTORGADO 0:25	PROMEDIO DE SECTOR 32.40	

ENLACE	DISTANCIA TOTAL
13.50	13.50

DISTANCIA TOTAL	DISTANCIA PARCIAL	DIRECCION	INFORMACION	DIST. REGRESIVA
13.50	0.50	7 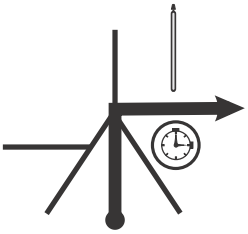	CH HORA / PASO 1º AUTO: 1 9:25 3 11:56 5 14:27 EN PANCARTA FRENTE A COLUMNA DE HORMIGON A IZQUIERDA	0.00

LPE	1-3-5	CANTERA MINERVINI	DIA 1	SECCION 1-2-3	PAG. 5
CH	2-4-6	CANTERA BISIO	TIEMPO OTORGADO 0:20	PROMEDIO DE SECTOR 49.95	

PE	1-3-5	CANTERA MINERVINI	DISTANCIA P.E.	ENLACE	DISTANCIA TOTAL
			11.50	5.15	16.65

DISTANCIA TOTAL	DISTANCIA PARCIAL	DIRECCION	INFORMACION	DIST. REGRESIVA
0.00	1	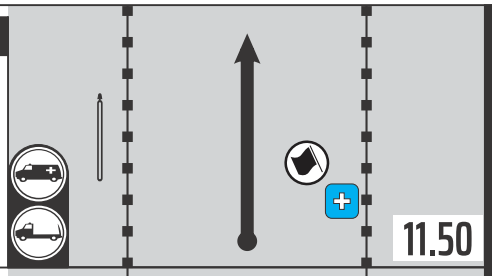 11.50	LPE HORA / PASO 1º AUTO: 1 9:28 3 11:59 5 14:30 EN PANCARTA FRENTE A 2ª COLUMNA DE HORMIGON A IZQUIERDA VIR GPS: 31º 25.487'S / 57º 59.756'O	16.65
0.65	0.65	2 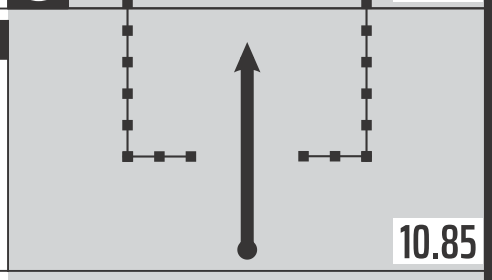 10.85	PASA POR PORTERA	16.00
0.90	0.25	3 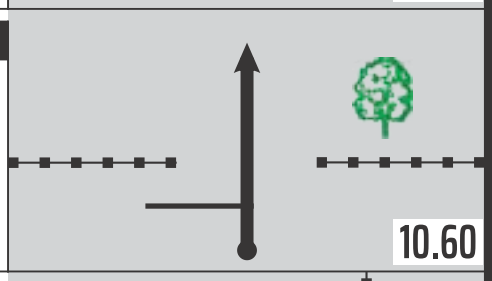 10.60		15.75
1.10	0.20	4 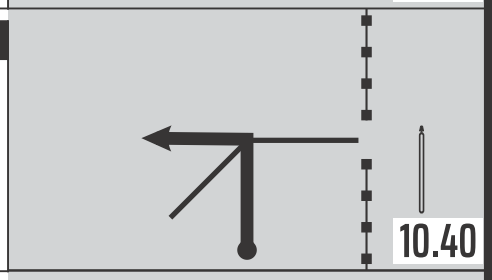 10.40		15.55
1.45	0.35	5 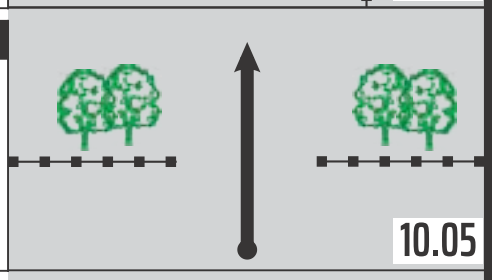 10.05	PASA POR PORTERA ENTRA A CANTERA	15.20
1.60	0.15	6 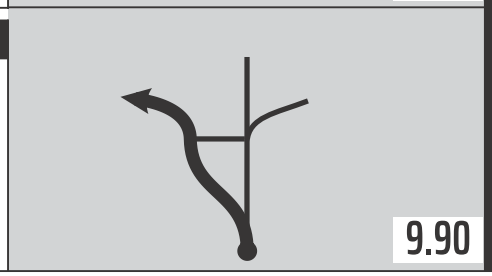 9.90		15.05

LPE	1-3-5	CANTERA MINERVINI	DIA 1	SECCION 1-2-3	PAG. 6
CH	2-4-6	CANTERA BISIO	TIEMPO OTORGADO 0:20	PROMEDIO DE SECTOR 49.95	

PE	1-3-5	CANTERA MINERVINI	DISTANCIA P.E.	ENLACE	DISTANCIA TOTAL
			11.50	5.15	16.65

DISTANCIA TOTAL	DISTANCIA PARCIAL		DIRECCION	INFORMACION	DIST. REGRESIVA
1.80	0.20	7	9.70		14.85
2.00	0.20	8	9.50		14.65
2.10	0.10	9	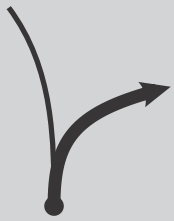 9.40		14.55
2.15	0.05	10	9.35		14.50
2.50	0.35	11	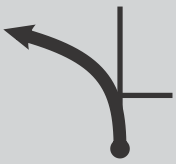 9.00		14.15
2.75	0.25	12	8.75		13.90

LPE	1-3-5	CANTERA MINERVINI	DIA 1	SECCION 1-2-3	PAG. 7
CH	2-4-6	CANTERA BISIO	TIEMPO OTORGADO 0:20	PROMEDIO DE SECTOR 49.95	

PE	1-3-5	CANTERA MINERVINI	DISTANCIA P.E.	ENLACE	DISTANCIA TOTAL
			11.50	5.15	16.65

DISTANCIA TOTAL	DISTANCIA PARCIAL		DIRECCION	INFORMACION	DIST. REGRESIVA
3.05	0.30	13	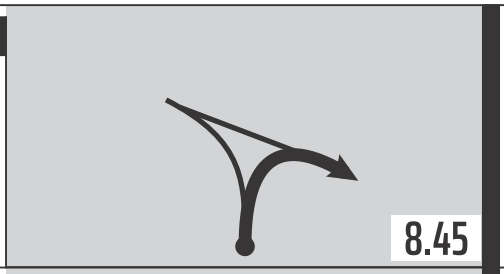 8.45		13.60
3.20	0.15	14	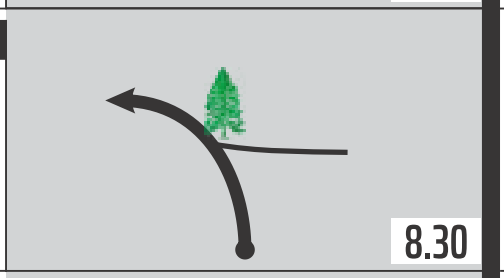 8.30		13.45
3.45	0.25	15	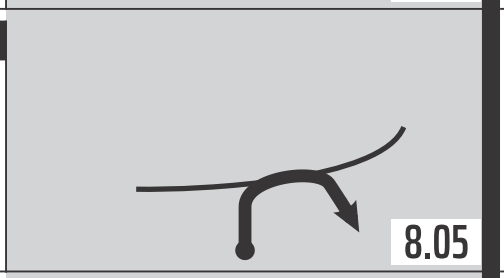 8.05		13.20
3.65	0.20	16	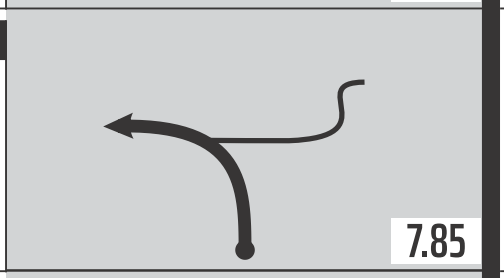 7.85		13.00
3.80	0.15	17	 7.70		12.85
4.20	0.40	18	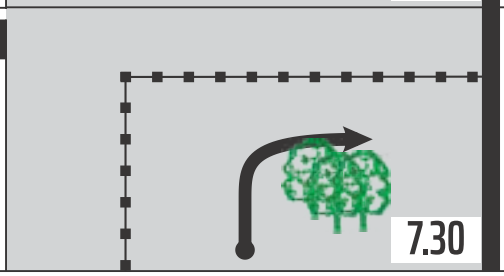 7.30		12.45

LPE	1-3-5	CANTERA MINERVINI	DIA 1	SECCION 1-2-3	PAG. 8
CH	2-4-6	CANTERA BISIO	TIEMPO OTORGADO 0:20	PROMEDIO DE SECTOR 49.95	

PE	1-3-5	CANTERA MINERVINI	DISTANCIA P.E.	ENLACE	DISTANCIA TOTAL
			11.50	5.15	16.65

DISTANCIA TOTAL	DISTANCIA PARCIAL		DIRECCION	INFORMACION	DIST. REGRESIVA
4.60	0.40	19	6.90		12.05
4.85	0.25	20	6.65		11.80
4.95	0.10	21	6.55		11.70
5.05	0.10	22	6.45		11.60
5.15	0.10	23	6.35	SALE DE CANTERA	11.50
5.30	0.15	24	6.20		11.35

LPE	1-3-5	CANTERA MINERVINI	DIA 1	SECCION 1-2-3	PAG. 9
CH	2-4-6	CANTERA BISIO	TIEMPO OTORGADO 0:20	PROMEDIO DE SECTOR 49.95	

PE	1-3-5	CANTERA MINERVINI	DISTANCIA P.E.	ENLACE	DISTANCIA TOTAL
			11.50	5.15	16.65

DISTANCIA TOTAL	DISTANCIA PARCIAL		DIRECCION	INFORMACION	DIST. REGRESIVA
6.70	1.40	25	4.80		9.95
7.60	0.90	26	3.90		9.05
8.60	1.00	27	2.90		8.05
8.70	0.10	28	2.80	CHICANA CON TANQUE (1)	7.95
8.80	0.10	29	2.70		7.85
9.70	0.90	30	1.80	CHICANA CON TANQUES (2)	6.95

LPE	1-3-5	CANTERA MINERVINI	DIA 1	SECCION 1-2-3	PAG. 10
CH	2-4-6	CANTERA BISIO	TIEMPO OTORGADO 0:20	PROMEDIO DE SECTOR 49.95	

PE	1-3-5	CANTERA MINERVINI	DISTANCIA P.E.	ENLACE	DISTANCIA TOTAL
			11.50	5.15	16.65

DISTANCIA TOTAL	DISTANCIA PARCIAL		DIRECCION	INFORMACION	DIST. REGRESIVA
10.80	1.10	31	0.70		5.85
11.50	0.70	32	0.00	FPE P.E. 1 3 5 EN PANCARTA FRENTE A CAÑO GPS: 31º 25.788'S / 57º 58.829'O	5.15
11.95	0.45	33	STOP	STOP EN PANCARTA FRENTE A PENULTIMA COLUMNA A DERECHA	4.70
12.00	0.05	34		TOMA POR ASFALTO	4.65
16.55	4.55	35			0.10
16.65	0.10	36		CH HORA / PASO 1º AUTO 2 9:48 4 12:19 6 14:50 EN PANCARTA FRENTE A ARBUSTO	0.00

LPE	2-4-6	CANTERA BISIO	DIA 1	SECCION 1-2-3	PAG. 11
CH	2a-4a-6a	AREA DE SERVICIO (IN)	TIEMPO OTORGADO 0:30	PROMEDIO DE SECTOR 42.60	

PE	2-4-6	CANTERA BISIO	DISTANCIA P.E.	ENLACE	DISTANCIA TOTAL
			16.25	5.05	21.30

DISTANCIA TOTAL	DISTANCIA PARCIAL	DIRECCION	INFORMACION	DIST. REGRESIVA
0.00	1	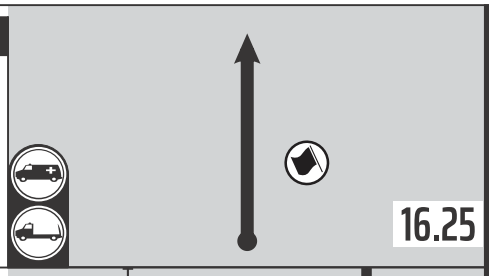 16.25	LPE HORA / PASO 1º AUTO: 2 9:51 / 4 12:22 / 6 14:53 EN PANCARTA FRENTE A POSTE CON PINTURA ROJA A DERECHA VIR/TIC GPS: 31º 27.635'S / 58º 0.380'O	21.30
1.30	1.30	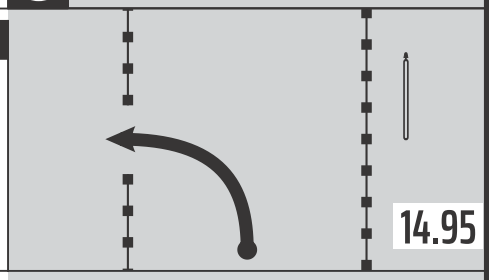 14.95	ENTRA A CANTERA	20.00
1.80	0.50	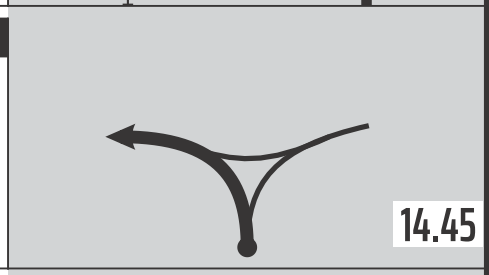 14.45		19.50
4.00	2.20	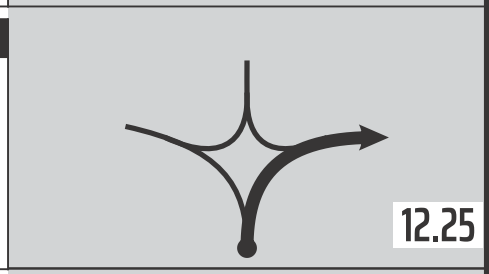 12.25		17.30
4.10	0.10	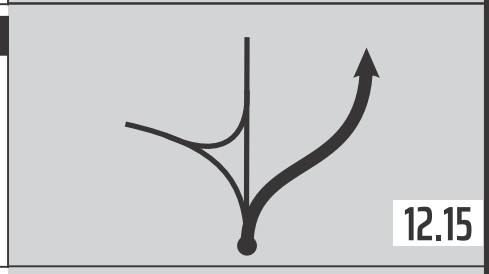 12.15		17.20
4.30	0.20	 11.95		17.00

LPE	2-4-6	CANTERA BISIO	DIA 1	SECCION 1-2-3	PAG. 12
CH	2a-4a-6a	AREA DE SERVICIO (IN)	TIEMPO OTORGADO 0:30	PROMEDIO DE SECTOR 42.60	

PE 2-4-6	CANTERA BISIO	DISTANCIA P.E.	ENLACE	DISTANCIA TOTAL
		16.25	5.05	21.30

DISTANCIA TOTAL	DISTANCIA PARCIAL	DIRECCION	INFORMACION	DIST. REGRESIVA
4.60	0.30	7 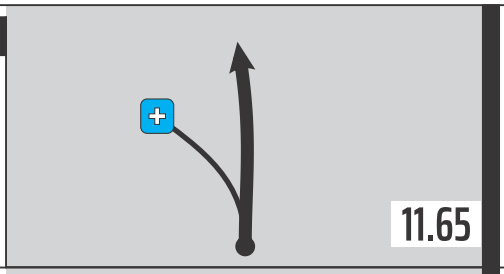 11.65	VIR	16.70
4.80	0.20	8 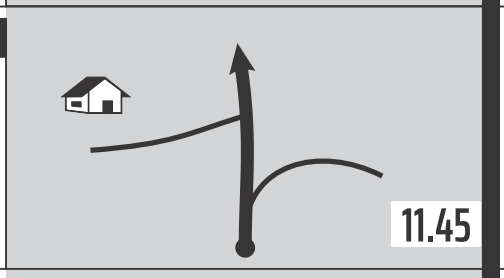 11.45		16.50
5.00	0.20	9 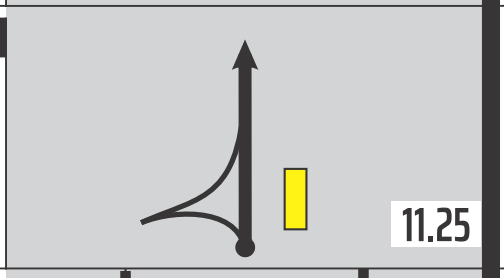 11.25	CONTENEDOR AMARILLO	16.30
5.70	0.70	10 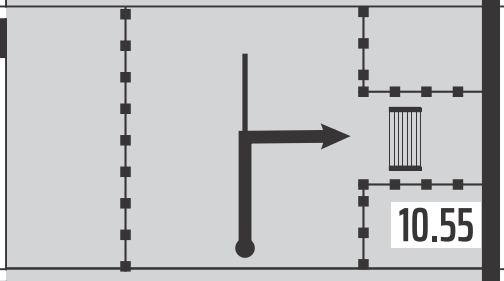 10.55	PASA POR MATABURRO	15.60
7.60	1.90	11 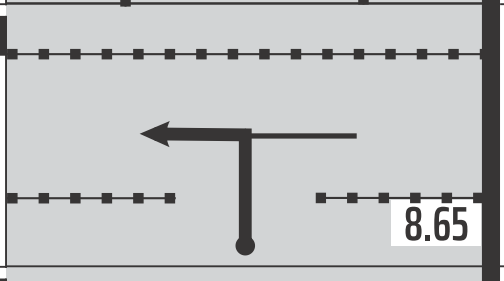 8.65		13.70
9.50	1.90	12 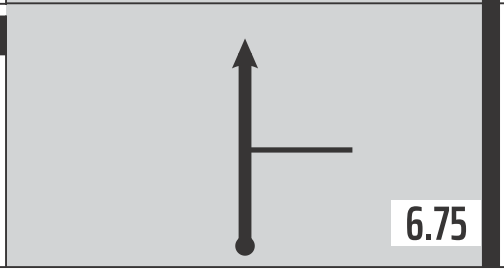 6.75		11.80

LPE	2-4-6	CANTERA BISIO	DIA 1	SECCION 1-2-3	PAG. 13
CH	2a-4a-6a	AREA DE SERVICIO (IN)	TIEMPO OTORGADO 0:30	PROMEDIO DE SECTOR 42.60	

PE	2-4-6	CANTERA BISIO	DISTANCIA P.E.	ENLACE	DISTANCIA TOTAL
			16.25	5.05	21.30

DISTANCIA TOTAL	DISTANCIA PARCIAL		DIRECCION	INFORMACION	DIST. REGRESIVA
9.65	0.15	13	6.60		11.65
11.00	1.35	14	5.25		10.30
11.45	0.45	15	4.80		9.85
13.05	1.60	16	3.20		8.25
14.20	1.15	17	2.05	SIGUE POR TRILLO	7.10
14.90	0.70	18	1.35		6.40

LPE	2-4-6	CANTERA BISIO	DIA 1	SECCION 1-2-3	PAG. 14
CH	2a-4a-6a	AREA DE SERVICIO (IN)	TIEMPO OTORGADO 0:30	PROMEDIO DE SECTOR 42.60	

PE	2-4-6	CANTERA BISIO	DISTANCIA P.E.	ENLACE	DISTANCIA TOTAL
			16.25	5.05	21.30

DISTANCIA TOTAL	DISTANCIA PARCIAL	DIRECCION	INFORMACION	DIST. REGRESIVA
15.45	0.55	19 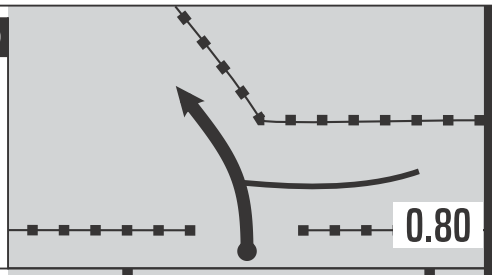 0.80		5.85
16.00	0.55	20 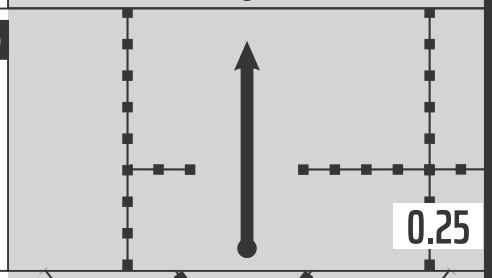 0.25		5.30
16.10	0.10	21 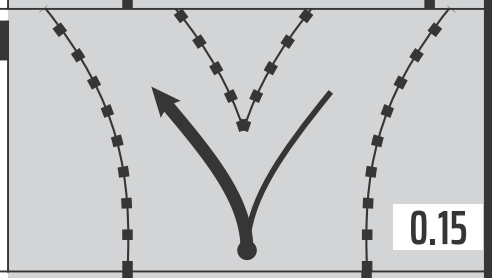 0.15		5.20
16.25	0.15	22 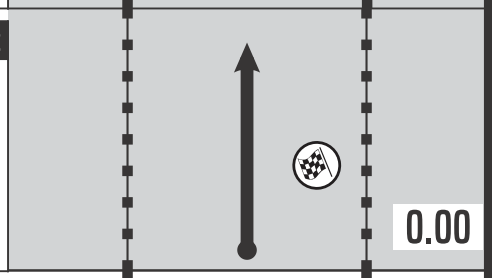 0.00	FPE P.E. 2 4 6 EN PANCARTA GPS: 31° 26.671'S / 57° 56.492'O	5.05
16.40	0.15	23 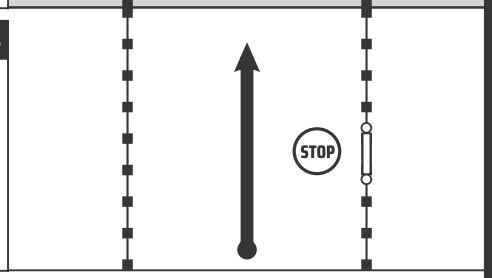	STOP EN PANCARTA FRENTE A PORTON A DERECHA	4.90
16.50	0.10	24 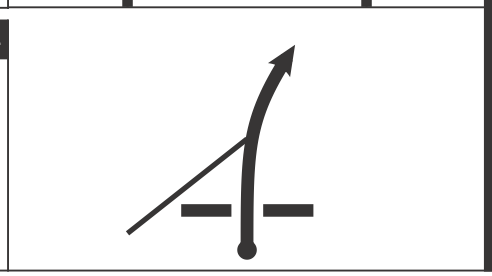		4.80

LPE	2-4-6	CANTERA BISIO	DIA 1	SECCION 1-2-3	PAG. 15
CH	2a-4a-6a	AREA DE SERVICIO (IN)	TIEMPO OTORGADO 0:30	PROMEDIO DE SECTOR 42.60	

PE	2-4-6	CANTERA BISIO	DISTANCIA P.E.	ENLACE	DISTANCIA TOTAL
			16.25	5.05	21.30

DISTANCIA TOTAL	DISTANCIA PARCIAL		DIRECCION	INFORMACION	DIST. REGRESIVA
16.70	0.20	25	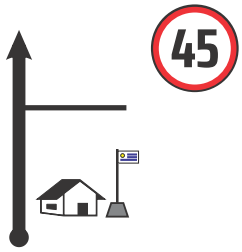	!!! ESCUELA	4.60
18.15	1.45	26	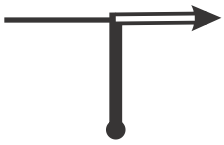	!!! TOMA RUTA 3	3.15
20.65	2.50	27	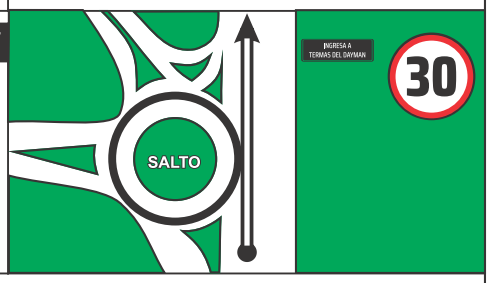	INGRESA A TERMAS DEL DAYMAN	0.65
21.30	0.65	28	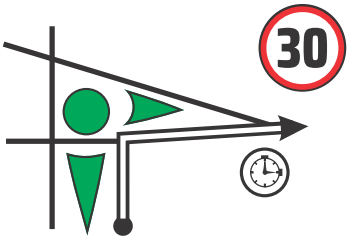	CH HORA / PASO 1º AUTO: 2a 10:21, 4a 12:52, 6a 15:23 EN PANCARTA	0.00

PAGINA EXPLICATIVA

PARA EL CUMPLIMIENTO DEL SEGUNDO RULO

CUMPLIDO EL CH 2a
EL LIBRO DE RUTA CONTINUA
EN LA PAGINA 3 FIGURA 1
HASTA LA PAGINA 15 FIGURA 28 CH 4a

PARA EL CUMPLIMIENTO DEL TERCER RULO

CUMPLIDO EL CH 4a
EL LIBRO DE RUTA CONTINUA
EN LA PAGINA 3 FIGURA 1
HASTA LA PAGINA 15 FIGURA 28 CH 6a
A PARTIR DE AQUI EL LIBRO CONTINUA EN LA PAGINA 17

LA UBICACION DE LOS CH DE AREA DE SERVICIO
Y PARQUE CERRADO SE ENCUENTRAN EN LAS Pags A, B
AL PRINCIPIO DEL DIA 1.

CH			DIA	SECCION	PAG.
CH 6b	AREA DE SERVICIO (OUT)		1	3	17
CH 6c	PARQUE CERRADO NOCTURNO (IN)		TIEMPO OTORGADO 0:25	PROMEDIO DE SECTOR 32.52	
		ENLACE 13.55	DISTANCIA TOTAL 13.55		

DISTANCIA TOTAL	DISTANCIA PARCIAL		DIRECCION	INFORMACION	DIST. REGRESIVA
0.00		1	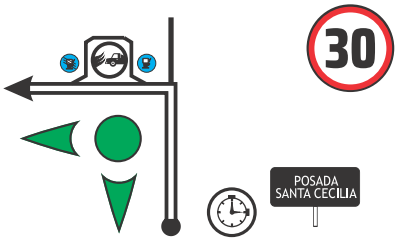	CH HORA / PASO 1º AUTO 6b 16:08 EN PANCARTA FRENTE A CARTEL "POSADA SANTA CECILIA" ZR 4	13.55
0.50	0.50	2			13.05
6.15	5.65	3			7.40
9.00	2.85	4	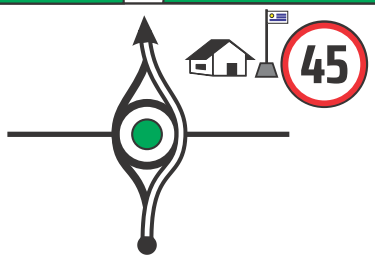	!!! ESCUELA 120 CRUZA Av. BENITO SOLARI	4.55
10.70	1.70	5	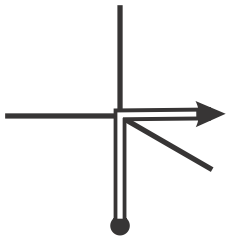		2.85
11.30	0.60	6			2.25

CH			DIA	SECCION	PAG.
CH 6b	AREA DE SERVICIO (OUT)		1	3	18
CH 6c	PARQUE CERRADO NOCTURNO (IN)		TIEMPO OTORGADO 0:25	PROMEDIO DE SECTOR 32.52	
		ENLACE 13.55	DISTANCIA TOTAL 13.55		

DISTANCIA TOTAL	DISTANCIA PARCIAL	DIRECCION	INFORMACION	DIST. REGRESIVA
11.90	0.60	7 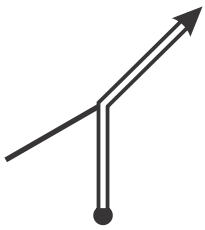	CONTINUA POR RAMBLA COSTANERA "TOMÁS BERRETA"	1.65
12.50	0.60	8 		1.05
12.90	0.40	9 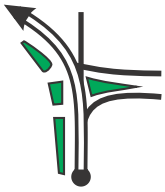		0.65
13.00	0.10	10 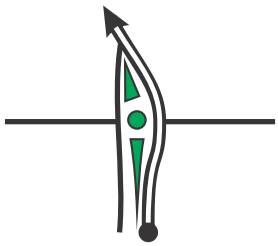	CRUZA ARTIGAS	0.55
13.45	0.45	11 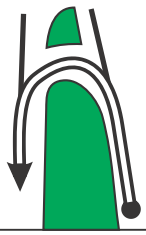		0.10
13.55	0.10	12 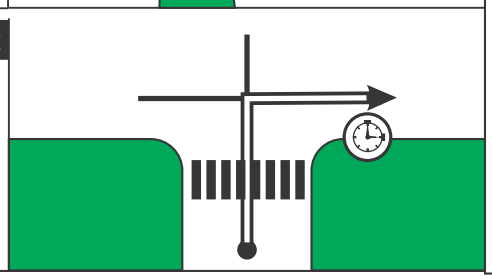	CH HORA / PASO 1º AUTO 6c 16:33 EN PANCARTA ANTES DE CRUZAR PORTON INGRESA A PUERTO DE SALTO	0.00

CLUB URUGUAYO DE RALLY

2026

RALLY DE SALTO

"GOBIERNO DE SALTO" - COPA 95 AÑOS ANCAP

26 AL 28 DE JUNIO

Sr. Director de la Prueba

Tenemos intenciones de participar en el dia 2 de la 4ª Fecha - Rally de Salto 2026

AUTO NUMERO:

PILOTO:

COPILOTO:

FIRMA

DOMINGO 28 DE JUNIO 2026

ASISTENCIA DOMINGO

DIRECCION - SECRETARIA - SALA DE COMISARIOS

AREA DE SERVICIO

Z R ZONA DE REABASTECIMIENTO

RG REAGRUPAMIENTO

PARQUE CERRADO NOCTURNO

PAG
E

PARQUE CERRADO FINAL

PAG
F

MAPA DOMINGO

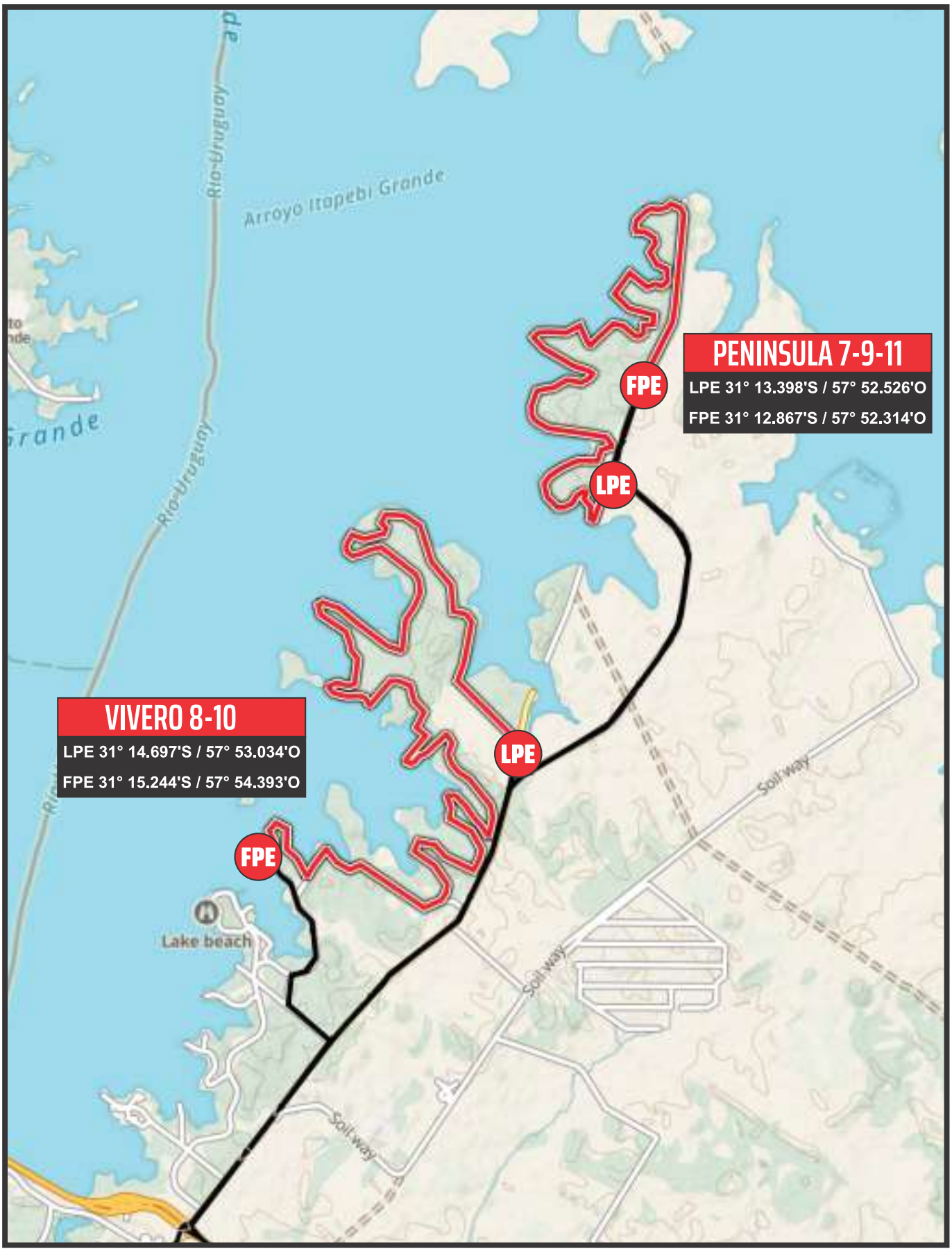

RALLY DE SALTO

26 AL 28 DE JUNIO 2026

SECCIONES 4 / 5 — **Domingo 28 de Junio 2026**

CH	LUGAR	Distancia PE	Distancia Enlace	Distancia Total	Tiempo Sector	1er Auto
6d	Parque Cerrado Nocturno **(OUT)**					08:00
6e	Area de Servicio **(IN)**		13,35	13,35	00:25	08:25
	SERVICIO (D)				**00:20**	
6f	Area de Servicio ***(OUT)***					08:45
ZR 5	**Reabastecimiento - Area de Servicio** Km hasta próximo Reabastecimiento	**(26,75)**	**(71,00)**	**(97,75)**		
7	Peninsula		35,70	35,70	00:50	09:35
PE 7	***PENINSULA (I)***	***10,10***				**09:38**
8	Vivero		4,90	15,00	00:20	09:58
PE 8	***VIVERO (I)***	***16,65***				**10:01**
8a	Area de Servicio ***(IN)***		30,40	47,05	01:00	11:01
		FLEX - SERVICE		Max:	**00:20**	
	SERVICIO (E)				**00:30**	
8b	Area de Servicio ***(OUT)*** - Reagrupamiento ***(IN)***					11:31
	Reagrupamiento			**Max:**	**00:40**	
8c	Area de Servicio - Reagrupamiento ***(OUT)***					12:11
ZR 6	**Reabastecimiento - Area de Servicio** Km hasta próximo Reabastecimiento	**(26,75)**	**(42,00)**	**(68,75)**		
9	Peninsula		35,70	35,70	00:50	13:01
PE 9	***PENINSULA (II)***	***10,10***				**13:04**
10	Vivero		4,90	15,00	00:20	13:24
PE 10	***VIVERO (II)***	***16,65***				**13:27**
ZR 7	**Reabastecimiento - Remoto** Km hasta próximo Reabastecimiento					
11	Peninsula		9,35	26,00	00:35	14:02
PE 11	***PENINSULA (III)***	***10,10***				**14:05**
11a	Parque cerrado final **(IN)**		24,20	34,30	00:50	14:55

SECCION 4

SECCION 5

Se permite chequeo adelantado en CH 11a

Domingo Totales	**(63,60)**	**(158,50)**	**(222,10)**	**06:55 Horas**

Distancias Totales	P.E	ENLACE	TOTAL	%
SÁBADO - SECCIONES 1/2/3	83,25	84,65	167,90	49,58
DOMINGO - SECCIONES 4/5	63,60	158,50	222,10	28,64
TOTALES DE 11 PE	**146,85**	**243,15**	**390,00**	**37,65**

CH			DIA	SECCION	PAG.
CH 6d	PARQUE CERRADO NOCTURNO (OUT)		2	4	19
CH 6e	AREA DE SERVICIO (IN)		TIEMPO OTORGADO 0:25	PROMEDIO DE SECTOR 32.04	
		ENLACE 13.35	DISTANCIA TOTAL 13.35		

DISTANCIA TOTAL	DISTANCIA PARCIAL	DIRECCION	INFORMACION	DIST. REGRESIVA
0.00	1	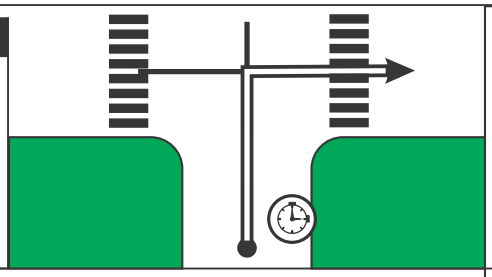	CH 6d HORA / PASO 1º AUTO 8:00 EN PANCARTA	13.35
0.30	0.30	2 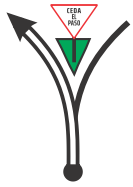		13.05
0.40	0.10	3 	TOMA POR RAMBLA COSTANERA “TOMÁS BERRETA”	12.95
0.50	0.10	4 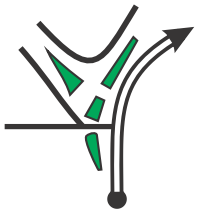	CONTINUA POR RAMBLA COSTANERA “TOMÁS BERRETA”	12.85
0.85	0.35	5 		12.50
1.45	0.60	6	TOMA POR Av. CATALINA HARRIAGUE	11.90

CH			DIA	SECCION	PAG.
CH 6d	PARQUE CERRADO NOCTURNO (OUT)		2	4	20
CH 6e	AREA DE SERVICIO (IN)		TIEMPO OTORGADO 0:25	PROMEDIO DE SECTOR 32.04	
		ENLACE 13.35	DISTANCIA TOTAL 13.35		

DISTANCIA TOTAL	DISTANCIA PARCIAL	DIRECCION	INFORMACION	DIST. REGRESIVA
2.00	0.55	7 		11.35
2.65	0.65	8 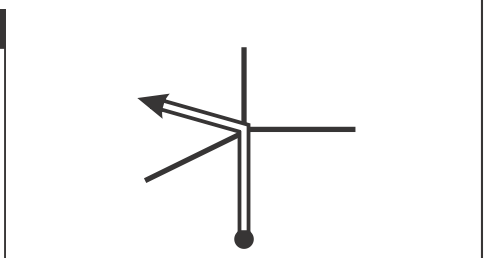	TOMA POR Av. PASCUAL HARRIAGUE	10.70
4.40	1.75	9 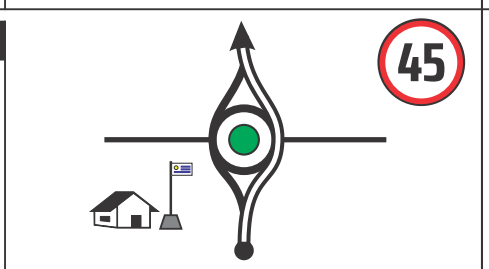	!!! ESCUELA 120 CRUZA Av. BENITO SOLARI	8.95
7.15	2.75	10 		6.20
12.70	5.55	11 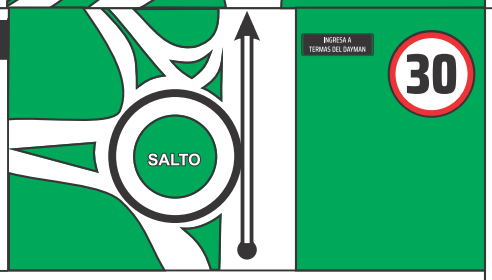	INGRESA A TERMAS DEL DAYMAN	0.65
13.35	0.65	12 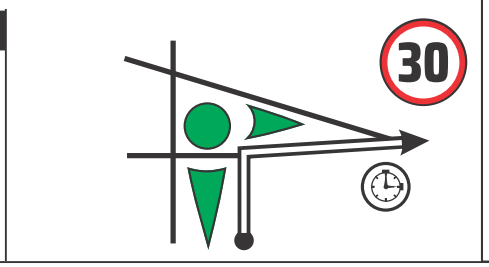	CH 6e HORA / PASO 1º AUTO 8:25 EN PANCARTA	0.00

CH			DIA	SECCION	PAG.
CH	6f 8c	AREA DE SERVICIO - (OUT) AREA DE SERVICIO - REAGRUPAMIENTO (OUT)	2	4-5	21
CH	7-9	PENINSULA	TIEMPO OTORGADO 0:50	PROMEDIO DE SECTOR 42.84	

ENLACE	DISTANCIA TOTAL
35.70	35.70

DISTANCIA TOTAL	DISTANCIA PARCIAL	DIRECCION	INFORMACION	DIST. REGRESIVA
0.00	1	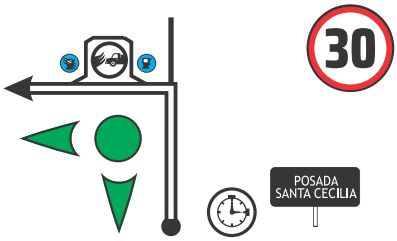	CH HORA / PASO 1º AUTO 6f 8:45 8c 12:11 EN PANCARTA FRENE A CARTEL "POSADA SANTA CECILIA" ZR 5-6	35.70
0.50	0.50	2		35.20
6.15	5.65	3 		29.55
12.85	6.70	4 		22.85
17.00	4.15	5		18.70
26.30	9.30	6 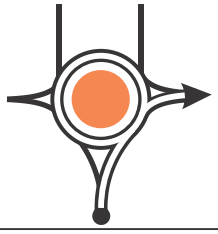		9.40

CH			DIA	SECCION	PAG.
CH	6f 8c	AREA DE SERVICIO - (OUT) AREA DE SERVICIO - REAGRUPAMIENTO (OUT)	2	4-5	22
CH	7-9	PENINSULA	TIEMPO OTORGADO 0:50	PROMEDIO DE SECTOR 42.84	

ENLACE	DISTANCIA TOTAL
35.70	35.70

DISTANCIA TOTAL	DISTANCIA PARCIAL		DIRECCION	INFORMACION	DIST. REGRESIVA
31.25	4.95	7			4.45
32.70	1.45	8	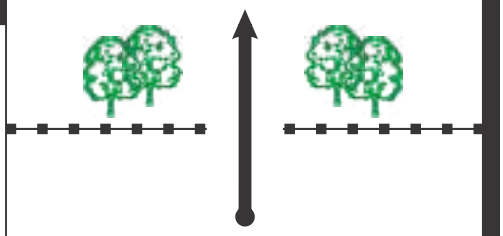	PASA POR PORTERA	3.00
35.20	2.50	9			0.50
35.70	0.50	10	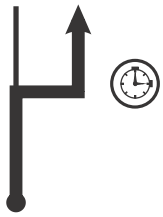	CH HORA / PASO 1º AUTO: 7 9:35 9 13:01 EN PANCARTA FRENTE A EUCALIPTUS CON PINTURA ROJA	0.00

LPE	7-9	PENINSULA	DIA 2	SECCION 4-5	PAG. 23
CH	8-10	VIVERO	TIEMPO OTORGADO 0:20	PROMEDIO DE SECTOR 45.00	

PE	7-9	PENINSULA	DISTANCIA P.E.	ENLACE	DISTANCIA TOTAL
			10.10	4.90	15.00

DISTANCIA TOTAL	DISTANCIA PARCIAL		DIRECCION	INFORMACION	DIST. REGRESIVA
0.00		1	10.10	LPE HORA / PASO 1º AUTO: 7 9:38 / 9 13:04 EN PANCARTA FRENTE A EUCALIPTUS CON MARCA LPE VIR GPS: 31º 13.398'S / 57º 52.526'O	15.00
0.55	0.55	2	9.55		14.45
5.85	5.30	3	4.25		9.15
6.95	1.10	4	3.15		8.05
8.35	1.40	5	1.75		6.65
9.20	0.85	6	0.90		5.80

LPE	7-9	PENINSULA	DIA 2	SECCION 4-5	PAG. 24
CH	8-10	VIVERO	TIEMPO OTORGADO 0:20	PROMEDIO DE SECTOR 45.00	

PE	7-9	PENINSULA	DISTANCIA P.E.	ENLACE	DISTANCIA TOTAL
			10.10	4.90	15.00

DISTANCIA TOTAL	DISTANCIA PARCIAL		DIRECCION	INFORMACION	DIST. REGRESIVA
9.40	0.20	7	0.70		5.60
10.10	0.70	8	0.00	FPE P.E. 7 9 EN PANCARTA FRENTE A ARBOL CON PINTURA ROJA A DERECHA GPS: 31° 12.867'S / 57° 52.314'O	4.90
10.65	0.55	9		SECTOR DE DESACELERACION	4.35
10.75	0.10	10	STOP	STOP	4.25
10.85	0.10	11			4.15
13.45	2.60	12			1.55

LPE	7-9	PENINSULA	DIA 2	SECCION 4-5	PAG. 25
CH	8-10	VIVERO	TIEMPO OTORGADO 0:20	PROMEDIO DE SECTOR 45.00	

PE	7-9	PENINSULA	DISTANCIA P.E.	ENLACE	DISTANCIA TOTAL
			10.10	4.90	15.00

DISTANCIA TOTAL	DISTANCIA PARCIAL		DIRECCION	INFORMACION	DIST. REGRESIVA
14.80	1.35	13	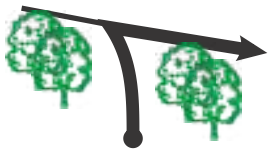		0.20
15.00	0.20	14	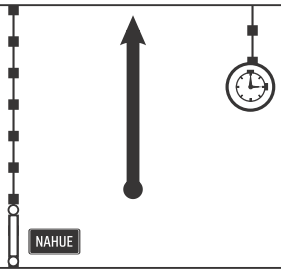	CH HORA / PASO 1º AUTO 8 9:58 10 13:24 NAHUE EN PANCARTA FRENTE A POSTE A DERECHA CON PINTURA ROJA	0.00

LPE	8	VIVERO	DIA 2	SECCION 4	PAG. 26
CH	8a	AREA DE SERVICIO (IN)	TIEMPO OTORGADO 1:00	PROMEDIO DE SECTOR 47.05	

PE	8	VIVERO	DISTANCIA P.E.	ENLACE	DISTANCIA TOTAL
			16.65	30.40	47.05

DISTANCIA TOTAL	DISTANCIA PARCIAL	DIRECCION	INFORMACION	DIST. REGRESIVA
0.00	1	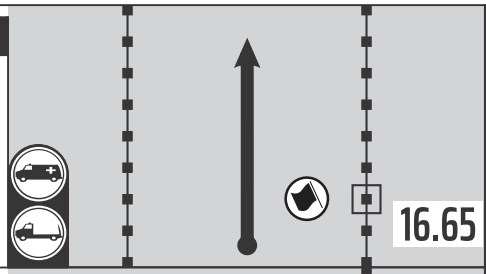 16.65	LPE 8 HORA / PASO 1º AUTO 10:01 EN PANCARTA FRENTE A POSTE A DERECHA CON PINTURA ROJA VIR/TIC GPS: 31º 14.697'S / 57º 53.034'O	47.05
0.20	0.20	2 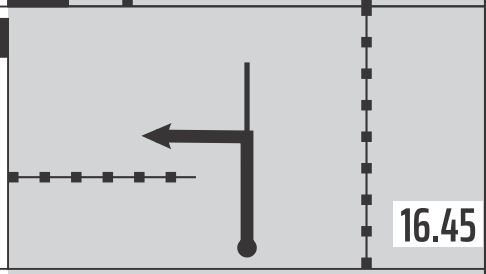 16.45		46.85
0.80	0.60	3 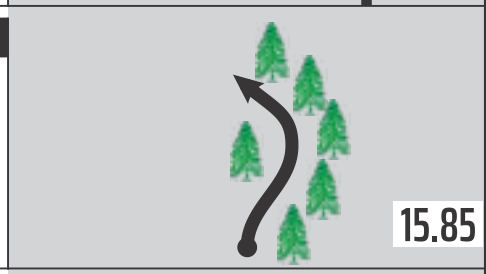 15.85		46.25
1.00	0.20	4 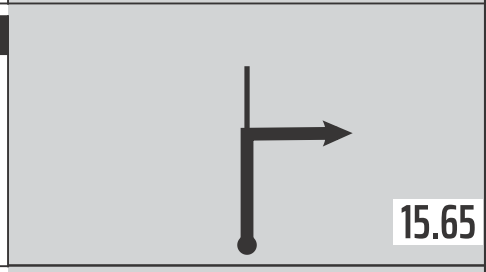 15.65		46.05
3.40	2.40	5 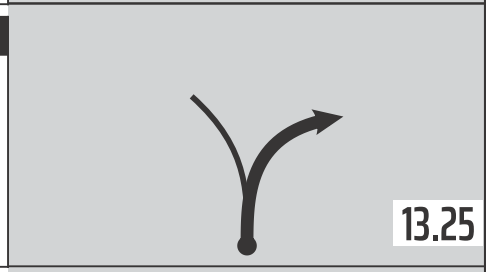 13.25		43.65
5.20	1.80	6 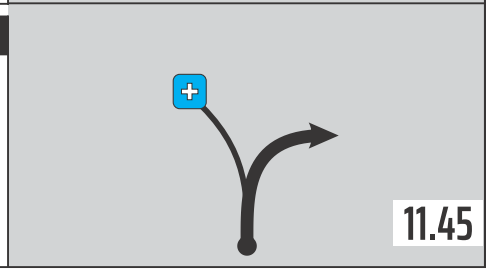 11.45	VIR	41.85

LPE	8	VIVERO	DIA 2	SECCION 4	PAG. 27
CH	8a	AREA DE SERVICIO (IN)	TIEMPO OTORGADO 1:00	PROMEDIO DE SECTOR 47.05	

PE	8	VIVERO	DISTANCIA P.E.	ENLACE	DISTANCIA TOTAL
			16.65	30.40	47.05

DISTANCIA TOTAL	DISTANCIA PARCIAL	DIRECCION	INFORMACION	DIST. REGRESIVA
7.30	2.10	7  9.35		39.75
8.30	1.00	8 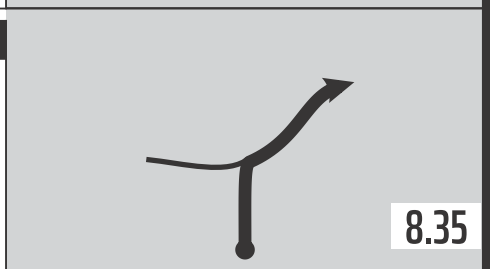 8.35		38.75
8.60	0.30	9 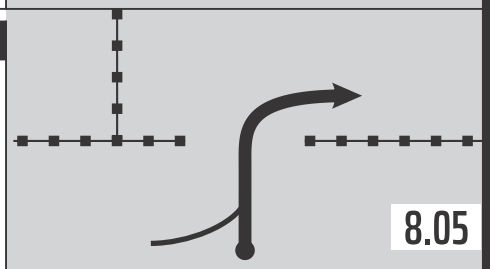 8.05		38.45
9.65	1.05	10 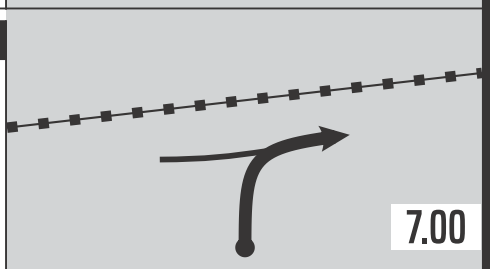 7.00		37.40
10.85	1.20	11 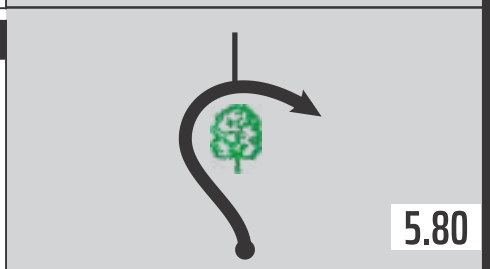 5.80		36.20
12.25	1.40	12 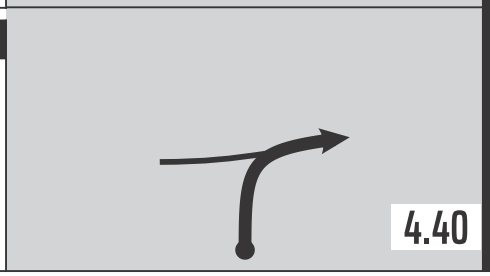 4.40		34.80

LPE	8	VIVERO	DIA 2	SECCION 4	PAG. 28
CH	8a	AREA DE SERVICIO (IN)	TIEMPO OTORGADO 1:00	PROMEDIO DE SECTOR 47.05	

PE	8	VIVERO	DISTANCIA P.E.	ENLACE	DISTANCIA TOTAL
			16.65	30.40	47.05

DISTANCIA TOTAL	DISTANCIA PARCIAL		DIRECCION	INFORMACION	DIST. REGRESIVA
12.40	0.15	13			34.65
13.00	0.60	14	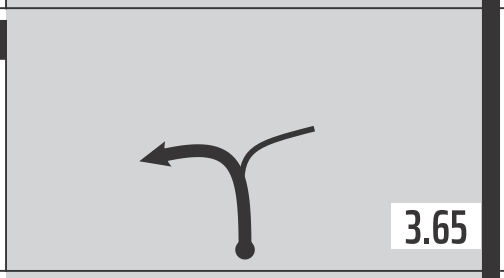		34.05
13.60	0.60	15	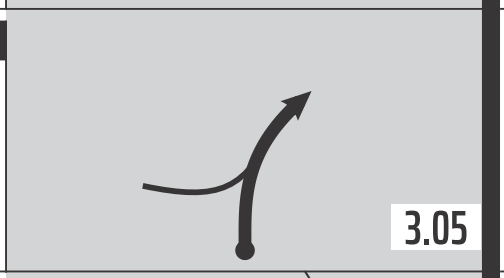		33.45
13.80	0.20	16	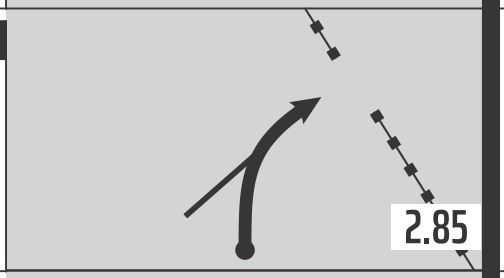		33.25
14.40	0.60	17	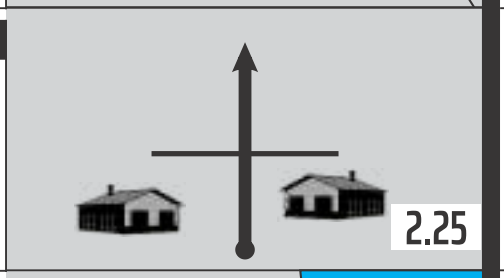		32.65
15.00	0.60	18	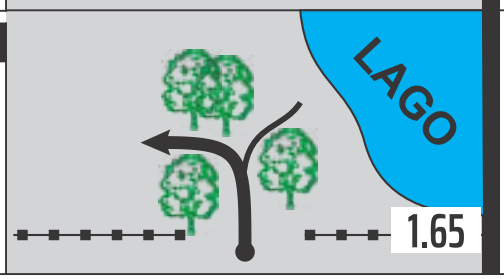		32.05

LPE	8	VIVERO	DIA 2	SECCION 4	PAG. 29
CH	8a	AREA DE SERVICIO (IN)	TIEMPO OTORGADO 1:00	PROMEDIO DE SECTOR 47.05	

PE	8	VIVERO	DISTANCIA P.E.	ENLACE	DISTANCIA TOTAL
			16.65	30.40	47.05

DISTANCIA TOTAL	DISTANCIA PARCIAL		DIRECCION	INFORMACION	DIST. REGRESIVA
15.30	0.30	19	1.35		31.75
16.65	1.35	20	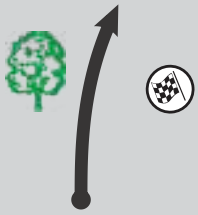 0.00	FPE P.E 8 EN PANCARTA FRENTE A ÁRBOL A IZQUIERDA CON PINTURA ROJA GPS: 31° 15.244'S / 57° 54.393'O	30.40
16.75	0.10	21	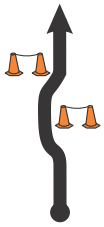	SECTOR DE DESACELERACION	30.30
16.85	0.10	22	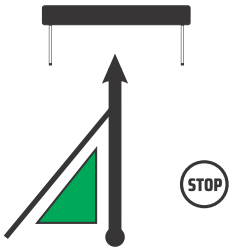	STOP EN PANCARTA ANTES DE ARCO	30.20
17.75	0.90	23	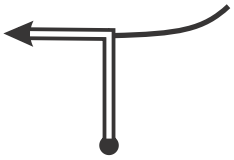		29.30
18.05	0.30	24			29.00

LPE	8	VIVERO	DIA 2	SECCION 4	PAG. 30
CH	8a	AREA DE SERVICIO (IN)	TIEMPO OTORGADO 1:00	PROMEDIO DE SECTOR 47.05	

PE	8	VIVERO	DISTANCIA P.E.	ENLACE	DISTANCIA TOTAL
			16.65	30.40	47.05

DISTANCIA TOTAL	DISTANCIA PARCIAL	DIRECCION	INFORMACION	DIST. REGRESIVA
18.55	0.50	25 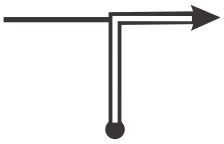		28.50
20.60	2.05	26 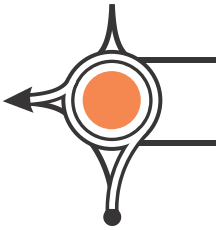		26.45
29.85	9.25	27 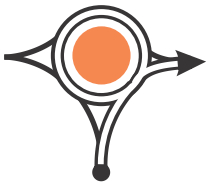	TOMA RUTA 3	17.20
34.00	4.15	28 		13.05
40.80	6.80	29		6.25
46.40	5.60	30 	INGRESA A TERMAS DEL DAYMAN	0.65

LPE	8	VIVERO	DIA 2	SECCION 4	PAG. 31
CH	8a	AREA DE SERVICIO (IN)	TIEMPO OTORGADO 1:00	PROMEDIO DE SECTOR 47.05	

PE	8	VIVERO	DISTANCIA P.E.	ENLACE	DISTANCIA TOTAL
			16.65	30.40	47.05

DISTANCIA TOTAL	DISTANCIA PARCIAL	DIRECCION	INFORMACION	DIST. REGRESIVA
47.05	0.65	31 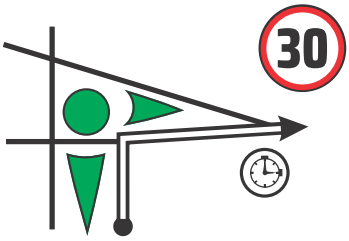	CH HORA / PASO 1º AUTO 8a 11:01 EN PANCARTA	0.00

PAGINA EXPLICATIVA

PARA EL CUMPLIMIENTO DEL SEGUNDO RULO

CUMPLIDO EL CH 8a
EL LIBRO DE RUTA CONTINUA
EN LA PAGINA 21 FIGURA 1
HASTA LA PAGINA 25 FIGURA 14 CH 10
A PARTIR DE AQUI EL LIBRO DE RUTA CONTINUA
EN LA PAGINA 33 FIGURA 1 LPE 10

LA UBICACION DE LOS CH DE AREA DE SERVICIO
Y PARQUE CERRADO SE ENCUENTRAN EN LAS Pags D, E ,F
AL PRINCIPIO DEL DIA 2.

LPE	10	VIVERO	DIA 2	SECCION 5	PAG. 33
CH	11	PENINSULA	TIEMPO OTORGADO 0:35	PROMEDIO DE SECTOR 44.57	

PE	10	VIVERO	DISTANCIA P.E.	ENLACE	DISTANCIA TOTAL
			16.65	9.35	26.00

DISTANCIA TOTAL	DISTANCIA PARCIAL		DIRECCION	INFORMACION	DIST. REGRESIVA
0.00		1	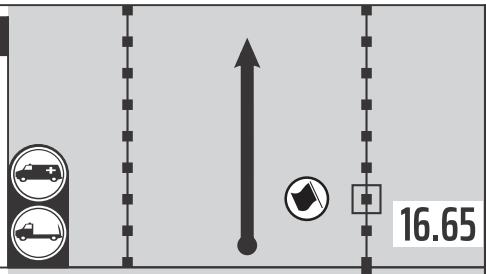 16.65	LPE HORA / PASO 1º AUTO 10 13:27 EN PANCARTA FRENTE A POSTE A DERECHA CON PINTURA ROJA VIR/TIC GPS: 31º 14.697'S / 57º 53.034'O	26.00
0.20	0.20	2	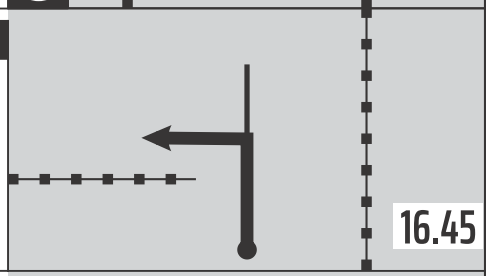 16.45		25.80
0.80	0.60	3	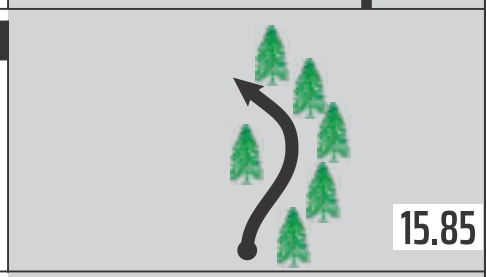 15.85		25.20
1.00	0.20	4	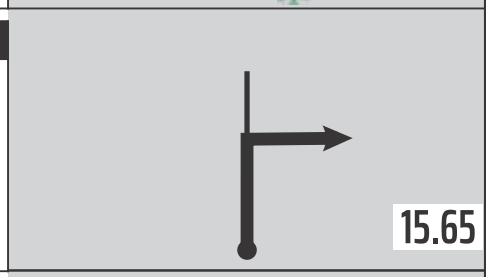 15.65		25.00
3.40	2.40	5	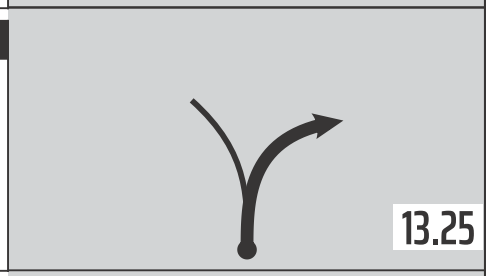 13.25		22.60
5.20	1.80	6	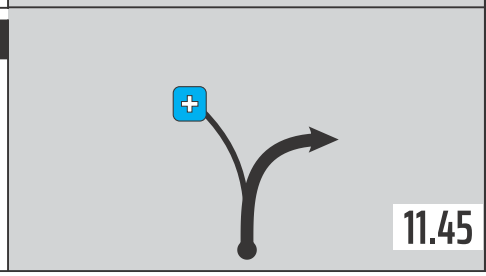 11.45	VIR	20.80

LPE	10	VIVERO	DIA 2	SECCION 5	PAG. 34
CH	11	PENINSULA	TIEMPO OTORGADO 0:35	PROMEDIO DE SECTOR 44.57	

PE	10	VIVERO	DISTANCIA P.E.	ENLACE	DISTANCIA TOTAL
			16.65	9.35	26.00

DISTANCIA TOTAL	DISTANCIA PARCIAL		DIRECCION	INFORMACION	DIST. REGRESIVA
7.30	2.10	7	9.35		18.70
8.30	1.00	8	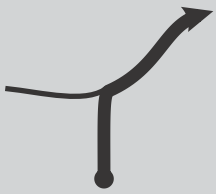 8.35		17.70
8.60	0.30	9	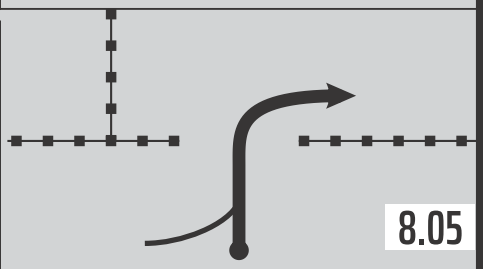 8.05		17.40
9.65	1.05	10	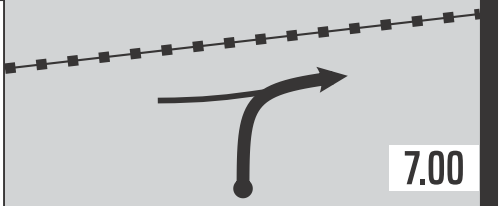 7.00		16.35
10.85	1.20	11	5.80		15.15
12.25	1.40	12	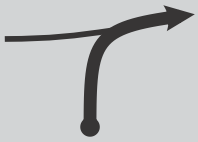 4.40		13.75

LPE	10	VIVERO	DIA 2	SECCION 5	PAG. 35
CH	11	PENINSULA	TIEMPO OTORGADO 0:35	PROMEDIO DE SECTOR 44.57	

PE	10	VIVERO	DISTANCIA P.E.	ENLACE	DISTANCIA TOTAL
			16.65	9.35	26.00

DISTANCIA TOTAL	DISTANCIA PARCIAL		DIRECCION	INFORMACION	DIST. REGRESIVA
12.40	0.15	13			13.60
13.00	0.60	14	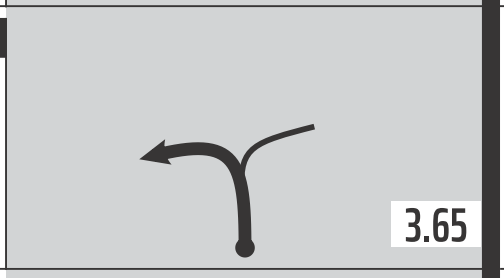		13.00
13.60	0.60	15	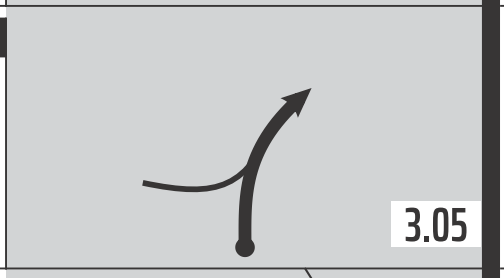		12.40
13.80	0.20	16	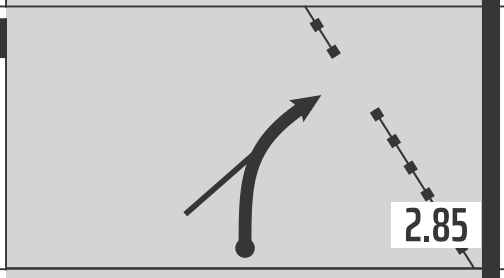		12.20
14.40	0.60	17	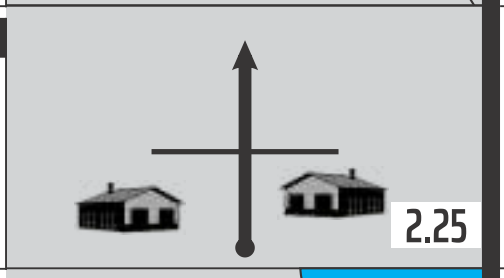		11.60
15.00	0.60	18	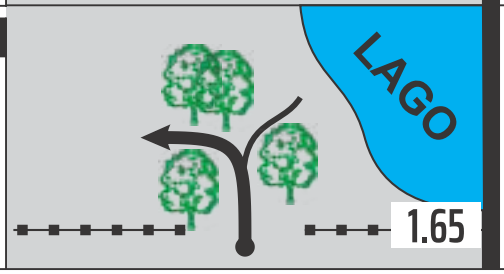		11.00

LPE	10	VIVERO	DIA 2	SECCION 5	PAG. 36
CH	11	PENINSULA	TIEMPO OTORGADO 0:35	PROMEDIO DE SECTOR 44.57	

PE	10	VIVERO	DISTANCIA P.E.	ENLACE	DISTANCIA TOTAL
			16.65	9.35	26.00

DISTANCIA TOTAL	DISTANCIA PARCIAL		DIRECCION	INFORMACION	DIST. REGRESIVA
15.30	0.30	19	1.35		10.70
16.65	1.35	20	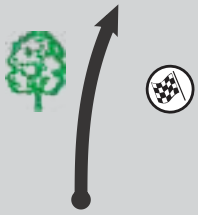 0.00	FPE P.E 10 EN PANCARTA FRENTE A ÁRBOL A IZQUIERDA CON PINTURA ROJA GPS: 31° 15.244'S / 57° 54.393'O	9.35
16.75	0.10	21	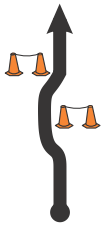	SECTOR DE DESACELERACION	9.25
16.85	0.10	22	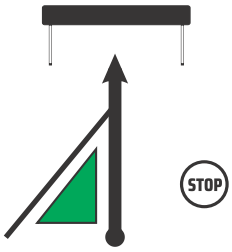	STOP EN PANCARTA ANTES DE ARCO	9.15
17.75	0.90	23	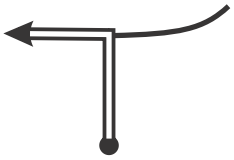		8.25
18.05	0.30	24		ZR 7	7.95

LPE	10	VIVERO	DIA 2	SECCION 5	PAG. 37
CH	11	PENINSULA	TIEMPO OTORGADO 0:35	PROMEDIO DE SECTOR 44.57	

PE	10	VIVERO	DISTANCIA P.E.	ENLACE	DISTANCIA TOTAL
			16.65	9.35	26.00

DISTANCIA TOTAL	DISTANCIA PARCIAL		DIRECCION	INFORMACION	DIST. REGRESIVA
18.55	0.50	25	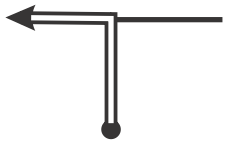		7.45
21.55	3.00	26			4.45
23.00	1.45	27	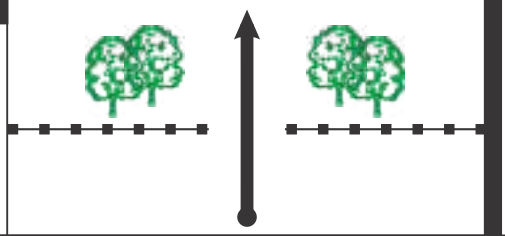	PASA POR PORTERA	3.00
25.50	2.50	28			0.50
26.00	0.50	29	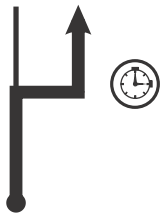	CH HORA / PASO 1º AUTO 11 14:02 EN PANCARTA FRENTE A CON PINTURA ROJA	0.00

LPE	11	PENINSULA	DIA 2	SECCION 5	PAG. 38
CH	11a	PARQUE CERRADO FINAL (IN)	TIEMPO OTORGADO 0:50	PROMEDIO DE SECTOR 41.16	

PE 11	PENINSULA	DISTANCIA P.E.	ENLACE	DISTANCIA TOTAL
		10.10	24.20	34.30

DISTANCIA TOTAL	DISTANCIA PARCIAL	DIRECCION	INFORMACION	DIST. REGRESIVA
0.00	1	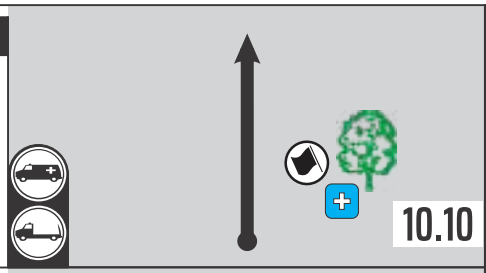 10.10	LPE HORA / PASO 1º AUTO 11 14:05 EN PANCARTA FRENTE A EUCALIPTUS CON MARCA LPE VIR GPS: 31º 13.398'S / 57º 52.526'O	34.30
0.55	0.55	2 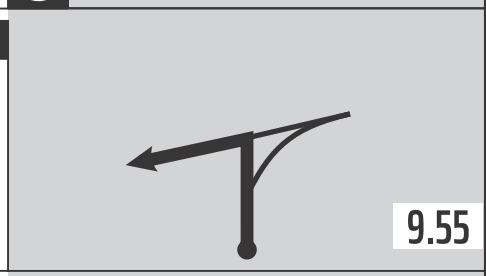 9.55		33.75
5.85	5.30	3 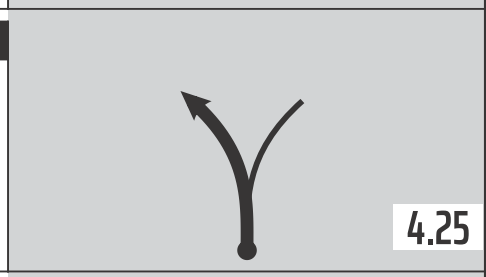 4.25		28.45
6.95	1.10	4 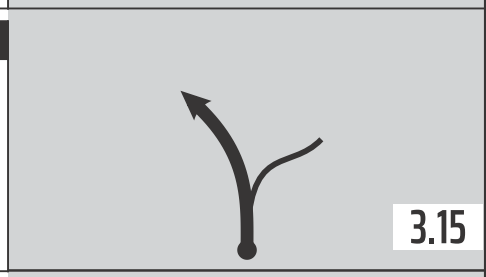 3.15		27.35
8.35	1.40	5 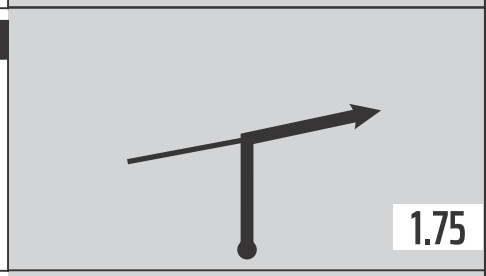 1.75		25.95
9.20	0.85	6 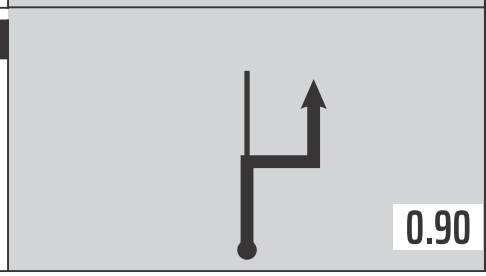 0.90		25.10

LPE	11	PENINSULA	DIA 2	SECCION 5	PAG. 39
CH	11a	PARQUE CERRADO FINAL (IN)	TIEMPO OTORGADO 0:50	PROMEDIO DE SECTOR 41.16	

PE 11	PENINSULA	DISTANCIA P.E.	ENLACE	DISTANCIA TOTAL
		10.10	24.20	34.30

DISTANCIA TOTAL	DISTANCIA PARCIAL	DIRECCION	INFORMACION	DIST. REGRESIVA
9.40	0.20	7 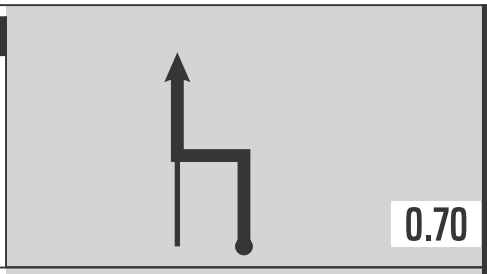 0.70		24.90
10.10	0.70	8 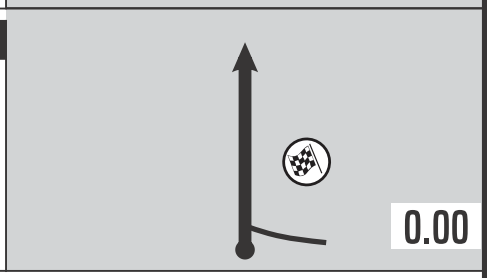 0.00	FPE P.E 11 EN PANCARTA FRENTE A ARBOL CON PINTURA ROJA A DERECHA GPS: 31° 12.867'S / 57° 52.314'O	24.20
10.65	0.55	9 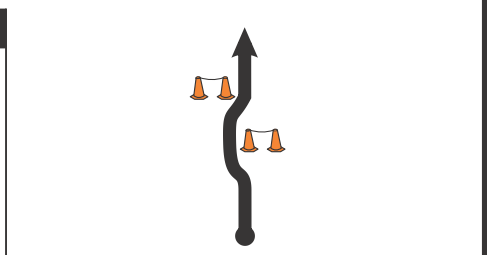	SECTOR DE DESACELERACION	23.65
10.75	0.10	10 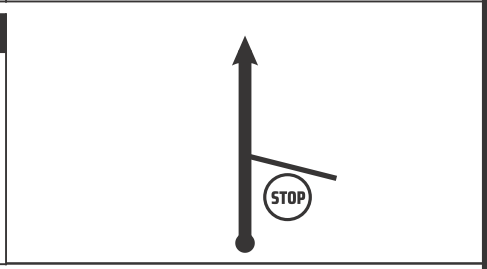	STOP	23.55
10.85	0.10	11 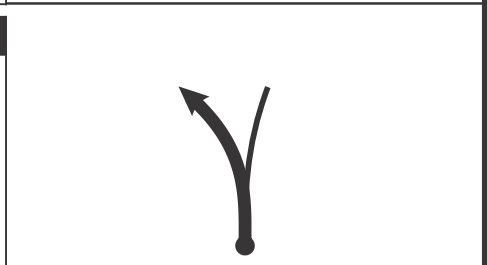		23.45
13.45	2.60	12 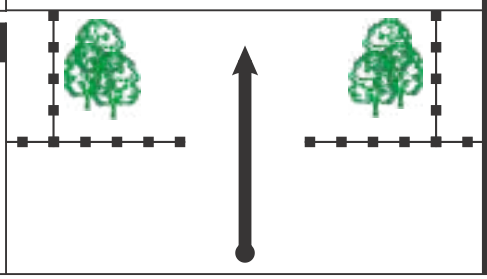		20.85

LPE	11	PENINSULA	DIA 2	SECCION 5	PAG. 40
CH	11a	PARQUE CERRADO FINAL (IN)	TIEMPO OTORGADO 0:50	PROMEDIO DE SECTOR 41.16	

PE	11	PENINSULA	DISTANCIA P.E.	ENLACE	DISTANCIA TOTAL
			10.10	24.20	34.30

DISTANCIA TOTAL	DISTANCIA PARCIAL		DIRECCION	INFORMACION	DIST. REGRESIVA
14.90	1.45	13			19.40
19.85	4.95	14	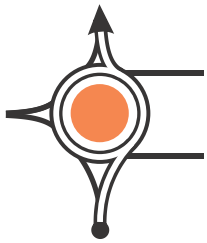		14.45
29.70	9.85	15	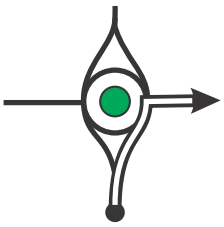	TOMA Av. Apolon de Mirbeck	4.60
31.00	1.30	16	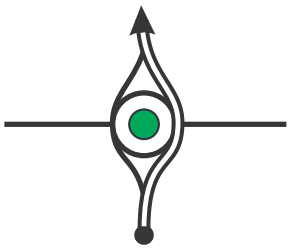		3.30
31.80	0.80	17	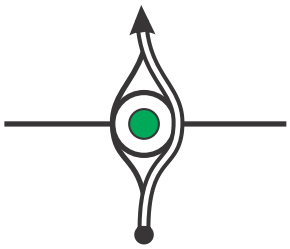		2.50
32.00	0.20	18	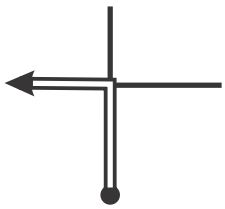	TOMA JULIO DELGADO	2.30

LPE	11	PENINSULA	DIA 2	SECCION 5	PAG. 41
CH	11a	PARQUE CERRADO FINAL (IN)	TIEMPO OTORGADO 0:50	PROMEDIO DE SECTOR 41.16	

PE	11	PENINSULA	DISTANCIA P.E.	ENLACE	DISTANCIA TOTAL
			10.10	24.20	34.30

DISTANCIA TOTAL	DISTANCIA PARCIAL	DIRECCION	INFORMACION	DIST. REGRESIVA
34.30	2.30	19 PLAZA 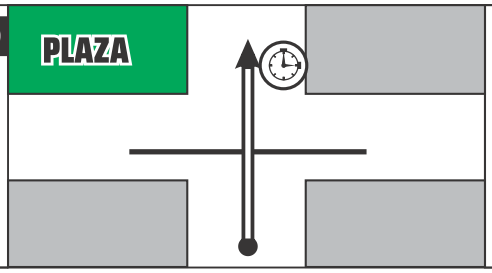	CH HORA / PASO 1º AUTO 11a 14:55 EN PANCARTA	0.00

....., 2026

Señor
Director de la Prueba

El que suscribe, Sr. .....Concurrente o Piloto con Licencia N° .....del auto N°.....conducido por el Sr. ..... formula reclamaciones contra el vehículo N° ..... Conducido por el Piloto, Sr.....
Al amparo de lo dispuesto en el REGLAMENTO PARTICULAR de ésta prueba.

MOTIVOS DE LA RECLAMACION

.....
.....
.....
.....
.....

Acompaño la suma de U$S .....en concepto de canon por reclamación.
Atentamente,

_____
Firma del reclamante

2026

RALLY DE SALTO

"GOBIERNO DE SALTO" - COPA 90 AÑOS ANCAP

DOMINGO 28 DE JUNIO 2026

ALTERNATIVO

CLUB URUGUAYO DE RALLY

RALLY DE SALTO

26 AL 28 DE JUNIO 2026

SECCIONES 4 / 5 — **Domingo 28 de Junio 2026**

CH	LUGAR	Distancia PE	Distancia Enlace	Distancia Total	Tiempo Sector	1er Auto
6d	Parque Cerrado Nocturno **(OUT)**					08:00
6e	Area de Servicio **(IN)**		13,35	13,35	00:25	08:25
	SERVICIO (D)				**00:20**	
6f	Area de Servicio ***(OUT)***					08:45
ZR 5	**Reabastecimiento - Area de Servicio** Km hasta próximo Reabastecimiento	**(26,75)**	**(54,15)**	**(80,90)**		
7	Colonia Gestido		21,40	21,40	00:50	09:35
PE 7	***COLONIA GETSIDO (I)***	***10,10***				**09:38**
8	Vivero		2,35	12,45	00:20	09:58
PE 8	***VIVERO (I)***	***16,65***				**10:01**
8a	Area de Servicio ***(IN)***		30,40	47,05	01:00	11:01
		FLEX - SERVICE		Max:	**00:20**	
	SERVICIO (E)				**00:30**	
8b	Area de Servicio ***(OUT)*** - Reagrupamiento ***(IN)***					11:31
	Reagrupamiento			**Max:**	**00:40**	
8c	Area de Servicio - Reagrupamiento ***(OUT)***					12:11
ZR 6	**Reabastecimiento - Area de Servicio** Km hasta próximo Reabastecimiento	**(26,75)**	**(25,15)**	**(51,90)**		
9	Colonia Gestido		21,40	21,40	00:50	13:01
PE 9	***COLONIA GESTIDO (II)***	***10,10***				**13:04**
10	Vivero		2,35	12,45	00:20	13:24
PE 10	***VIVERO (II)***	***16,65***				**13:27**
ZR 7	**Reabastecimiento - Remoto** Km hasta próximo Reabastecimiento					
11	Colonia Gestido		17,60	34,25	00:50	14:17
PE 11	***COLONIA GESTIDO (III)***	***10,10***				**14:20**
11a	Parque cerrado final **(IN)**		18,90	29,00	00:50	15:10

SECCION 4

SECCION 5

Se permite chequeo adelantado en CH 11a

Domingo Totales	**(63,60)**	**(127,75)**	**(191,35)**	**07:10 Horas**

Distancias Totales	P.E	ENLACE	TOTAL	%
SÁBADO - SECCIONES 1/2/3	83,25	84,65	167,90	49,58
DOMINGO - SECCIONES 4/5	63,60	127,75	191,35	33,24
TOTALES DE 11 PE	**146,85**	**212,40**	**359,25**	**40,88**

CH			DIA	SECCION	PAG.
CH	6f 8c	AREA DE SERVICIO - (OUT) AREA DE SERVICIO - REAGRUPAMIENTO (OUT)	2	4-5	21a
CH	7-9	COLONIA GESTIDO	TIEMPO OTORGADO 0:50	PROMEDIO DE SECTOR 25.68	

ENLACE	DISTANCIA TOTAL
21.40	21.40

DISTANCIA TOTAL	DISTANCIA PARCIAL	DIRECCION	INFORMACION	DIST. REGRESIVA
0.00	1	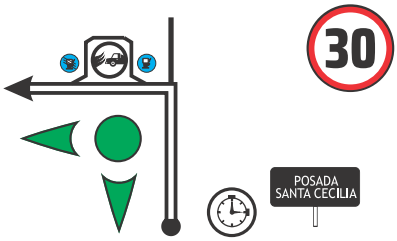	CH HORA / PASO 1º AUTO 6f 8:45 8c 12:11 EN PANCARTA FRENE A CARTEL "POSADA SANTA CECILIA"	21.40
0.50	0.50	2		20.90
6.15	5.65	3 		15.25
12.85	6.70	4 		8.55
17.00	4.15	5		4.40
20.70	3.70	6 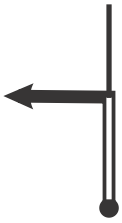		0.70

CH			DIA	SECCION	PAG.
CH	6f 8c	AREA DE SERVICIO - (OUT) AREA DE SERVICIO - REAGRUPAMIENTO (OUT)	2	4-5	22a
CH	7-9	COLONIA GESTIDO	TIEMPO OTORGADO 0:50	PROMEDIO DE SECTOR 25.68	

ENLACE	DISTANCIA TOTAL
21.40	21.40

DISTANCIA TOTAL	DISTANCIA PARCIAL	DIRECCION	INFORMACION	DIST. REGRESIVA
21.40	7 0.70		CH HORA / PASO 1º AUTO: 7 9:35 9 13:01 EN PANCARTA	0.00

LPE	7-9	COLONIA GESTIDO	DIA 2	SECCION 4-5	PAG. 23a
CH	8-10	VIVERO	TIEMPO OTORGADO 0:20	PROMEDIO DE SECTOR 37.35	

PE	7-9	COLONIA GESTIDO	DISTANCIA P.E.	ENLACE	DISTANCIA TOTAL
			10.10	2.35	12.45

DISTANCIA TOTAL	DISTANCIA PARCIAL	DIRECCION	INFORMACION	DIST. REGRESIVA
0.00	1	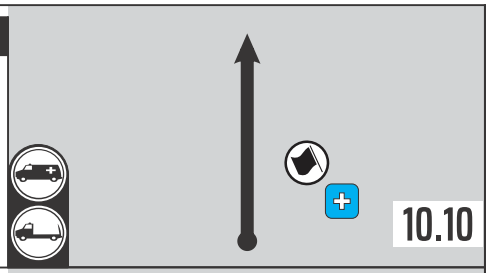	LPE HORA / PASO 1º AUTO 7 9:38 9 13:04 EN PANCARTA FRENTE A COLUMNA A DERECHA CON PINTURA ROJA VIR GPS: 31º 19.415'S / 57º 50.644'O	12.45
2.00	2.00	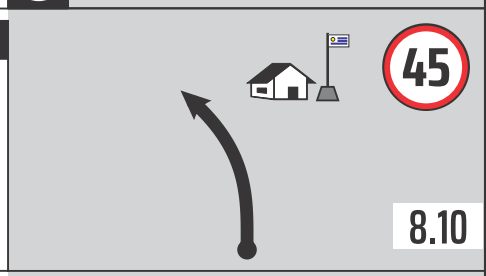	!!! ESCUELA 109 COLONIA GESTIDO	10.45
2.50	0.50	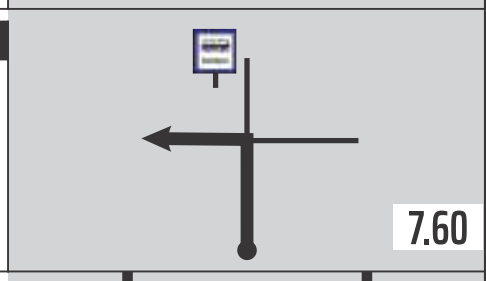		9.95
3.70	1.20	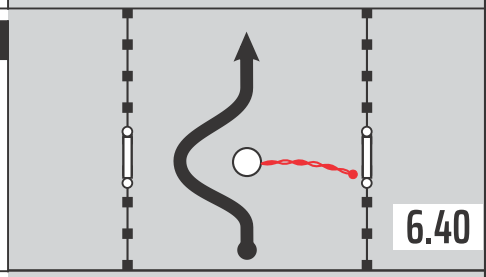	1 CHICANA CON TANQUE	8.75
5.70	2.00	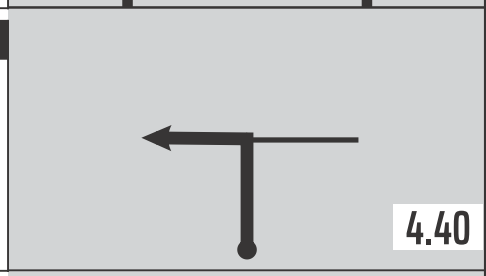		6.75
9.50	3.80	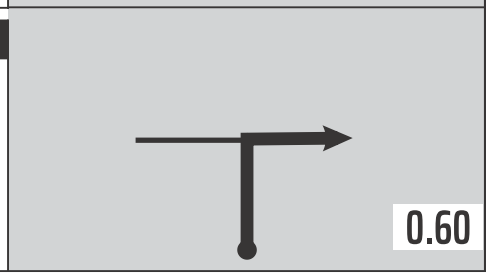		2.95

LPE	7-9	COLONIA GESTIDO	DIA 2	SECCION 4-5	PAG. 24a
CH	8-10	VIVERO	TIEMPO OTORGADO 0:20	PROMEDIO DE SECTOR 37.35	

PE	7-9	COLONIA GESTIDO	DISTANCIA P.E.	ENLACE	DISTANCIA TOTAL
			10.10	2.35	12.45

DISTANCIA TOTAL	DISTANCIA PARCIAL	DIRECCION	INFORMACION	DIST. REGRESIVA
10.00	7 / 0.50	0.10		2.45
10.10	8 / 0.10	0.00	FPE P.E. 7 9 EN PANCARTA FRENTE A POSTE A DERECHA CON PINTURA ROJA GPS: 31° 15.788'S / 57° 53.003'O	2.35
10.50	9 / 0.40	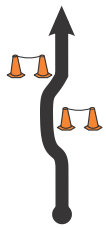	 SECTOR DE DESACELERACION	1.95
10.60	10 / 0.10	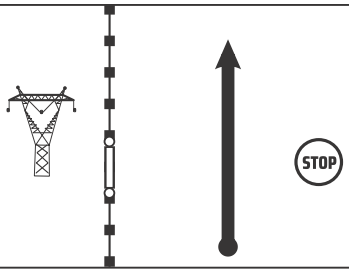	STOP EN PANCARTA FRENTE A PORTERA A IZQUIERDA	1.85
10.90	11 / 0.30	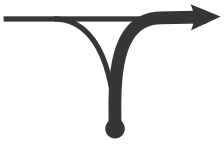		1.55
12.25	12 / 1.35			0.20

LPE	7-9	COLONIA GESTIDO	DIA 2	SECCION 4-5	PAG. 25a
CH	8-10	VIVERO	TIEMPO OTORGADO 0:20	PROMEDIO DE SECTOR 37.35	

PE	7-9	COLONIA GESTIDO	DISTANCIA P.E.	ENLACE	DISTANCIA TOTAL
			10.10	2.35	12.45

DISTANCIA TOTAL	DISTANCIA PARCIAL	DIRECCION	INFORMACION	DIST. REGRESIVA
12.45	0.20	13 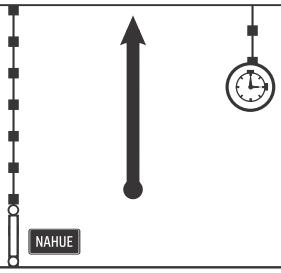	CH HORA / PASO 1º AUTO: 8 9:58 10 13:24 NAHUE EN PANCARTA FRENTE A POSTE A DERECHA CON PINTURA ROJA	0.00

LPE	8	VIVERO	DIA 2	SECCION 4	PAG. 26a
CH	8a	AREA DE SERVICIO (IN)	TIEMPO OTORGADO 1:00	PROMEDIO DE SECTOR 47.05	

PE	8	VIVERO	DISTANCIA P.E.	ENLACE	DISTANCIA TOTAL
			16.65	30.40	47.05

DISTANCIA TOTAL	DISTANCIA PARCIAL	DIRECCION	INFORMACION	DIST. REGRESIVA
0.00	1	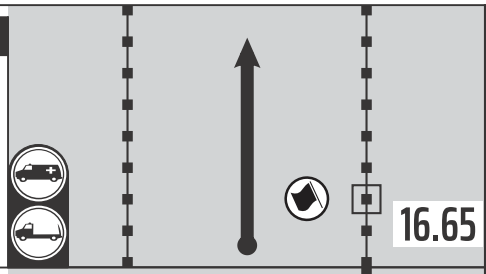 16.65	LPE 8 HORA / PASO 1º AUTO 10:01 EN PANCARTA FRENTE A POSTE A DERECHA CON PINTURA ROJA VIR/TIC GPS: 31º 14.697'S / 57º 53.034'O	47.05
0.20	0.20	2 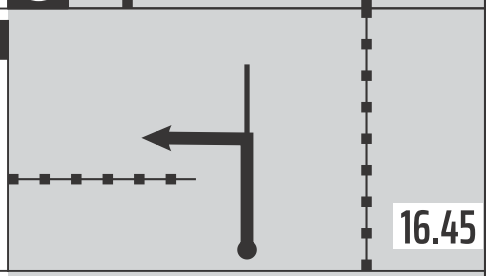 16.45		46.85
0.80	0.60	3 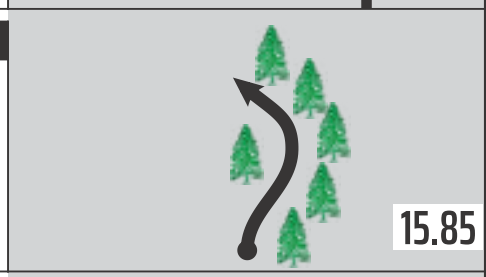 15.85		46.25
1.00	0.20	4 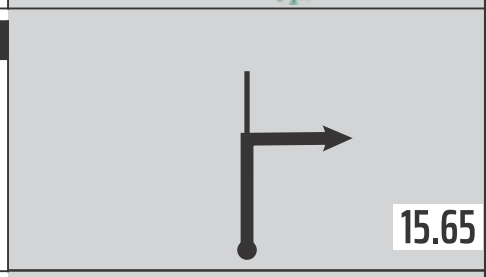 15.65		46.05
3.40	2.40	5 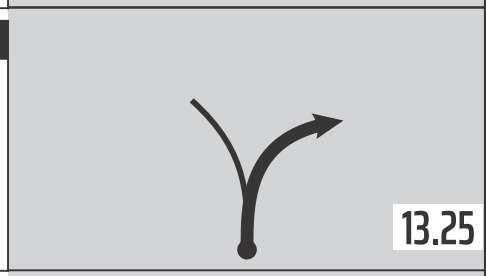 13.25		43.65
5.20	1.80	6 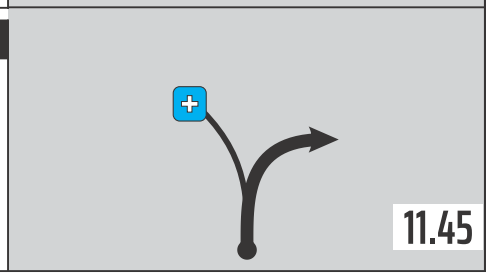 11.45	VIR	41.85

LPE	8	VIVERO	DIA 2	SECCION 4	PAG. 27a
CH	8a	AREA DE SERVICIO (IN)	TIEMPO OTORGADO 1:00	PROMEDIO DE SECTOR 47.05	

PE	8	VIVERO	DISTANCIA P.E.	ENLACE	DISTANCIA TOTAL
			16.65	30.40	47.05

DISTANCIA TOTAL	DISTANCIA PARCIAL		DIRECCION	INFORMACION	DIST. REGRESIVA
7.30	2.10	7	9.35		39.75
8.30	1.00	8	8.35		38.75
8.60	0.30	9	8.05		38.45
9.65	1.05	10	7.00		37.40
10.85	1.20	11	5.80		36.20
12.25	1.40	12	4.40		34.80

LPE	8	VIVERO	DIA 2	SECCION 4	PAG. 28a
CH	8a	AREA DE SERVICIO (IN)	TIEMPO OTORGADO 1:00	PROMEDIO DE SECTOR 47.05	

PE	8	VIVERO	DISTANCIA P.E.	ENLACE	DISTANCIA TOTAL
			16.65	30.40	47.05

DISTANCIA TOTAL	DISTANCIA PARCIAL		DIRECCION	INFORMACION	DIST. REGRESIVA
12.40	0.15	13			34.65
13.00	0.60	14	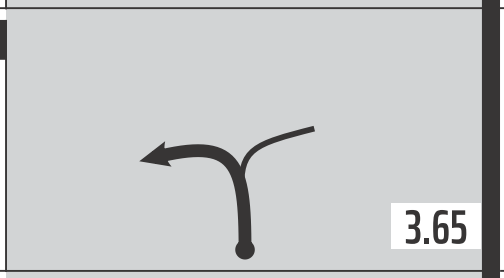		34.05
13.60	0.60	15	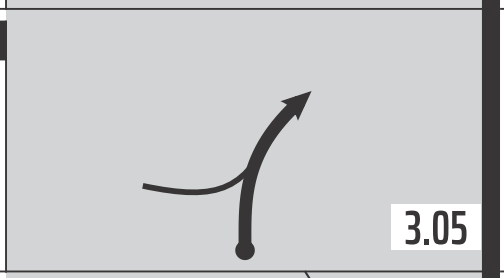		33.45
13.80	0.20	16	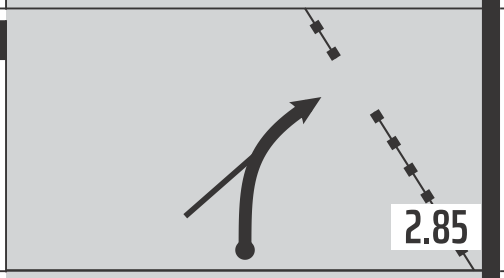		33.25
14.40	0.60	17	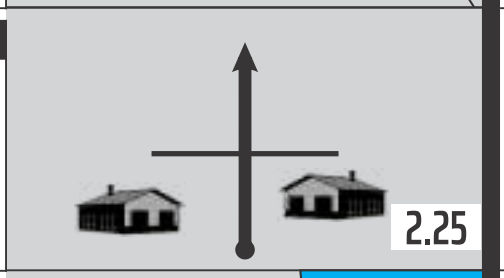		32.65
15.00	0.60	18	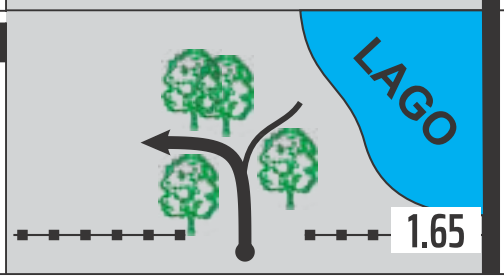		32.05

LPE	8	VIVERO	DIA 2	SECCION 4	PAG. 29a
CH	8a	AREA DE SERVICIO (IN)	TIEMPO OTORGADO 1:00	PROMEDIO DE SECTOR 47.05	

PE	8	VIVERO	DISTANCIA P.E.	ENLACE	DISTANCIA TOTAL
			16.65	30.40	47.05

DISTANCIA TOTAL	DISTANCIA PARCIAL		DIRECCION	INFORMACION	DIST. REGRESIVA
15.30	0.30	19	1.35		31.75
16.65	1.35	20	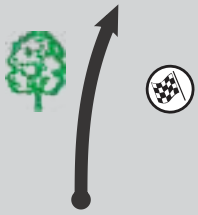 0.00	FPE P.E 8 EN PANCARTA FRENTE A ÁRBOL A IZQUIERDA CON PINTURA ROJA GPS: 31° 15.244'S / 57° 54.393'O	30.40
16.75	0.10	21	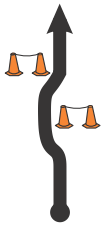	SECTOR DE DESACELERACION	30.30
16.85	0.10	22	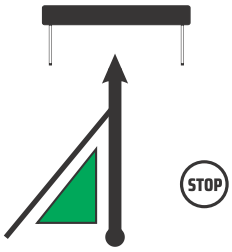	STOP EN PANCARTA ANTES DE ARCO	30.20
17.75	0.90	23	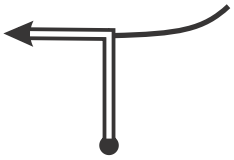		29.30
18.05	0.30	24			29.00

LPE	8	VIVERO	DIA 2	SECCION 4	PAG. 30a
CH	8a	AREA DE SERVICIO (IN)	TIEMPO OTORGADO 1:00	PROMEDIO DE SECTOR 47.05	

PE	8	VIVERO	DISTANCIA P.E.	ENLACE	DISTANCIA TOTAL
			16.65	30.40	47.05

DISTANCIA TOTAL	DISTANCIA PARCIAL		DIRECCION	INFORMACION	DIST. REGRESIVA
18.55	0.50	25	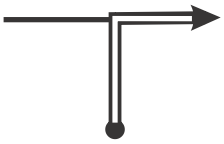		28.50
20.60	2.05	26	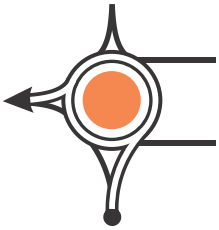		26.45
29.85	9.25	27	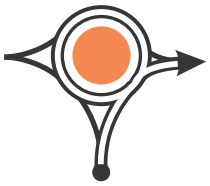	TOMA RUTA 3	17.20
34.00	4.15	28			13.05
40.80	6.80	29			6.25
46.40	5.60	30	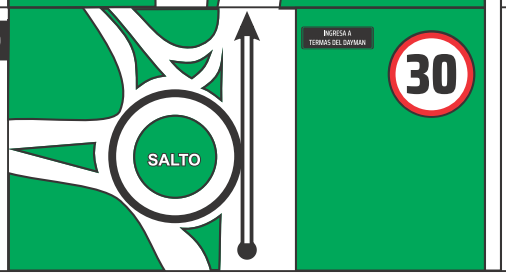	INGRESA A TERMAS DEL DAYMAN	0.65

LPE	8	VIVERO	DIA 2	SECCION 4	PAG. 31a
CH	8a	AREA DE SERVICIO (IN)	TIEMPO OTORGADO 1:00	PROMEDIO DE SECTOR 47.05	

PE	8	VIVERO	DISTANCIA P.E.	ENLACE	DISTANCIA TOTAL
			16.65	30.40	47.05

DISTANCIA TOTAL	DISTANCIA PARCIAL	DIRECCION	INFORMACION	DIST. REGRESIVA
47.05	0.65	31 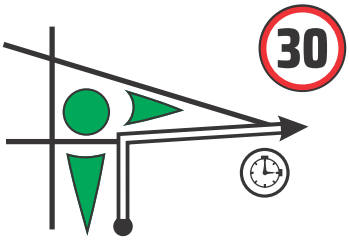	CH HORA / PASO 1º AUTO 8a 11:01 EN PANCARTA	0.00

PAGINA EXPLICATIVA

PARA EL CUMPLIMIENTO DEL SEGUNDO RULO

CUMPLIDO EL CH 8a
EL LIBRO DE RUTA CONTINUA
EN LA PAGINA 21a FIGURA 1
HASTA LA PAGINA 25a FIGURA 13 CH 10
A PARTIR DE AQUI EL LIBRO DE RUTA CONTINUA
EN LA PAGINA 33a FIGURA 1

LA UBICACION DE LOS CH DE AREA DE SERVICIO
Y PARQUE CERRADO SE ENCUENTRAN EN LAS Pags D, E ,F
AL PRINCIPIO DEL DIA 2.

LPE	10	VIVERO	DIA 2	SECCION 5	PAG. 33a
CH	11	COLONIA GESTIDO	TIEMPO OTORGADO 00:50	PROMEDIO DE SECTOR 41.10	

PE 10	VIVERO	DISTANCIA P.E.	ENLACE	DISTANCIA TOTAL
		16.65	17.60	34.25

DISTANCIA TOTAL	DISTANCIA PARCIAL	DIRECCION	INFORMACION	DIST. REGRESIVA
0.00	1	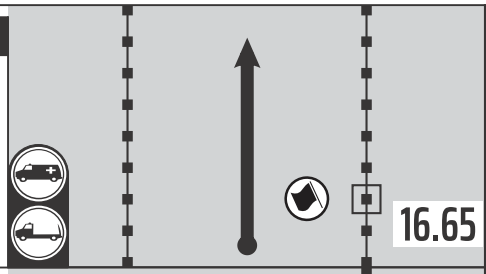 16.65	LPE 10 HORA / PASO 1º AUTO 13:27 EN PANCARTA FRENTE A POSTE A DERECHA CON PINTURA ROJA VIR/TIC GPS: 31º 14.697'S / 57º 53.034'O	34.25
0.20	0.20	2 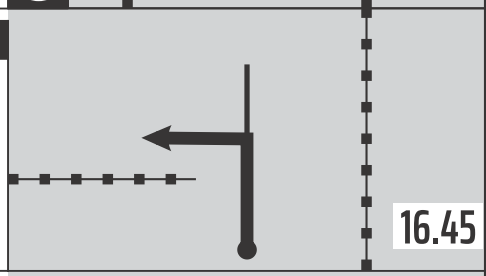 16.45		34.05
0.80	0.60	3 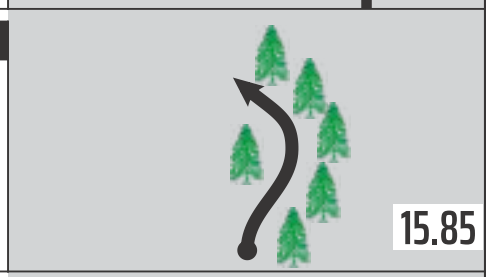 15.85		33.45
1.00	0.20	4 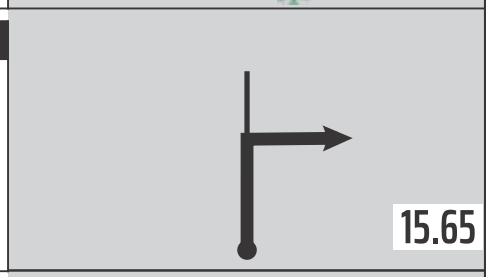 15.65		33.25
3.40	2.40	5 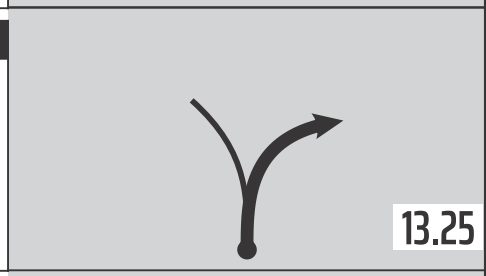 13.25		30.85
5.20	1.80	6 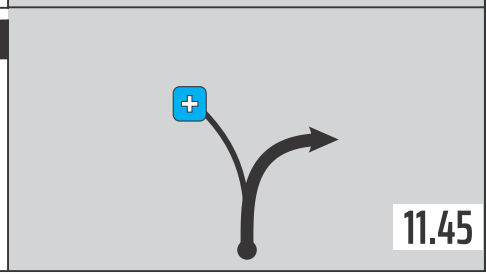 11.45	VIR	29.05

LPE	10	VIVERO	DIA 2	SECCION 5	PAG. 34a
CH	11	COLONIA GESTIDO	TIEMPO OTORGADO 00:50	PROMEDIO DE SECTOR 41.10	

PE	10	VIVERO	DISTANCIA P.E.	ENLACE	DISTANCIA TOTAL
			16.65	17.60	34.25

DISTANCIA TOTAL	DISTANCIA PARCIAL		DIRECCION	INFORMACION	DIST. REGRESIVA
7.30	2.10	7	9.35		26.95
8.30	1.00	8	8.35		25.95
8.60	0.30	9	8.05		25.65
9.65	1.05	10	7.00		24.60
10.85	1.20	11	5.80		23.40
12.25	1.40	12	4.40		22.00

LPE	10	VIVERO	DIA 2	SECCION 5	PAG. 35a
CH	11	COLONIA GESTIDO	TIEMPO OTORGADO 00:50	PROMEDIO DE SECTOR 41.10	

PE	10	VIVERO	DISTANCIA P.E.	ENLACE	DISTANCIA TOTAL
			16.65	17.60	34.25

DISTANCIA TOTAL	DISTANCIA PARCIAL		DIRECCION	INFORMACION	DIST. REGRESIVA
12.40	0.15	13	4.25		21.85
13.00	0.60	14	3.65		21.25
13.60	0.60	15	3.05		20.65
13.80	0.20	16	2.85		20.45
14.40	0.60	17	2.25		19.85
15.00	0.60	18	LAGO 1.65		19.25

LPE 10	VIVERO	DIA 2	SECCION 5	PAG. 36a	
CH 11	COLONIA GESTIDO	TIEMPO OTORGADO 00:50	PROMEDIO DE SECTOR 41.10		
PE 10	VIVERO	DISTANCIA P.E. 16.65	ENLACE 17.60	DISTANCIA TOTAL 34.25	

DISTANCIA TOTAL	DISTANCIA PARCIAL	DIRECCION	INFORMACION	DIST. REGRESIVA
15.30	19 0.30	1.35		18.95
16.65	20 1.35	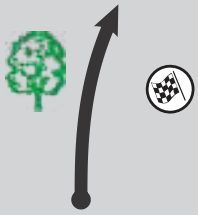 0.00	FPE P.E 10 EN PANCARTA FRENTE A ÁRBOL A IZQUIERDA CON PINTURA ROJA GPS: 31° 15.244'S / 57° 54.393'O	17.60
16.75	21 0.10	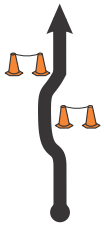	SECTOR DE DESACELERACION	17.50
16.85	22 0.10	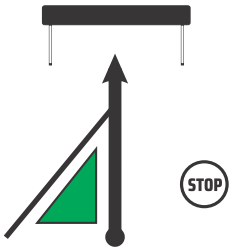	STOP EN PANCARTA ANTES DE ARCO	17.40
17.75	23 0.90	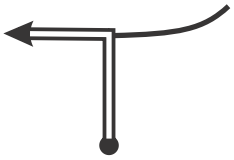		16.50
18.05	24 0.30		ZR 7	16.20

LPE	10	VIVERO	DIA 2	SECCION 5	PAG. 37a
CH	11	COLONIA GESTIDO	TIEMPO OTORGADO 00:50	PROMEDIO DE SECTOR 41.10	

PE	10	VIVERO	DISTANCIA P.E.	ENLACE	DISTANCIA TOTAL
			16.65	17.60	34.25

DISTANCIA TOTAL	DISTANCIA PARCIAL		DIRECCION	INFORMACION	DIST. REGRESIVA
18.55	0.50	25	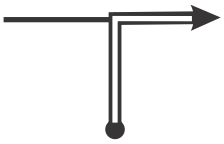		15.70
20.60	2.05	26	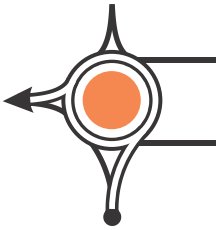		13.65
29.85	9.25	27	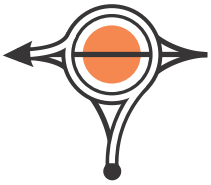	PARE TOMA RUTA 3	4.40
33.55	3.70	28			0.70
34.25	0.70	29		CH HORA / PASO 1º AUTO 11 14:17 EN PANCARTA	0.00

LPE	11	COLONIA GESTIDO	DIA 2	SECCION 5	PAG. 38a
CH	11a	PARQUE CERRADO FINAL (IN)	TIEMPO OTORGADO 0:50	PROMEDIO DE SECTOR 34.80	

PE 11	COLONIA GESTIDO	DISTANCIA P.E.	ENLACE	DISTANCIA TOTAL
		10.10	18.90	29.00

DISTANCIA TOTAL	DISTANCIA PARCIAL	DIRECCION	INFORMACION	DIST. REGRESIVA
0.00	1	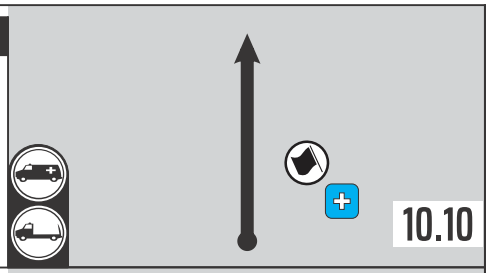 10.10	LPE HORA / PASO 1º AUTO 11 14:20 EN PANCARTA FRENTE A COLUMNA A DERECHA CON PINTURA ROJA VIR GPS: 31º 19.415'S / 57º 50.644'O	29.00
2.00	2.00	2 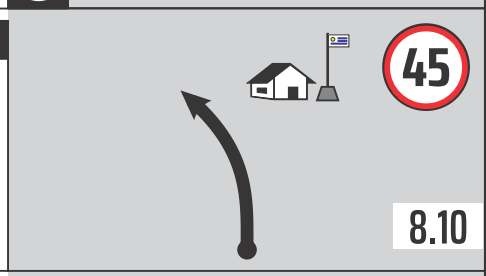 45 8.10	!!! ESCUELA 109 COLONIA GESTIDO	27.00
2.50	0.50	3 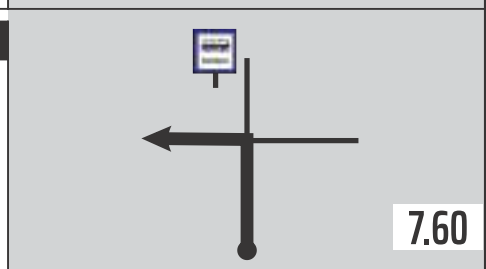 7.60		26.50
3.70	1.20	4 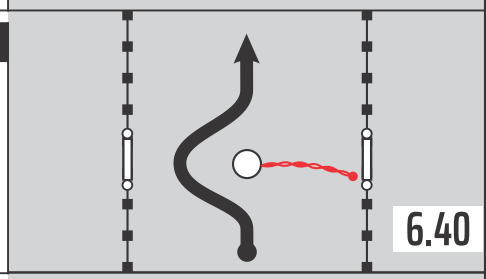 6.40	1 CHICANA CON TANQUE	25.30
5.70	2.00	5 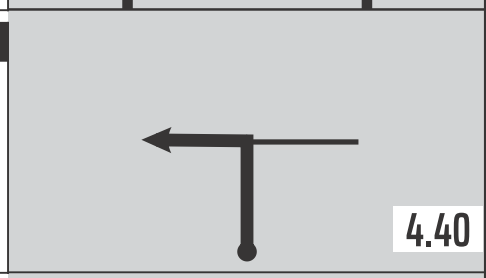 4.40		23.30
9.50	3.80	6 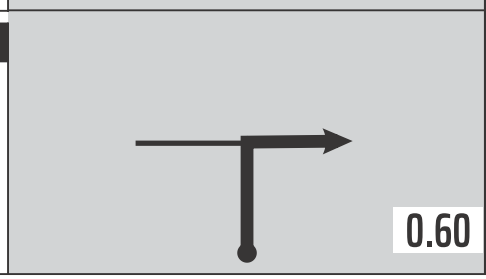 0.60		19.50

LPE	11	COLONIA GESTIDO	DIA 2	SECCION 5	PAG. 39a
CH	11a	PARQUE CERRADO FINAL (IN)	TIEMPO OTORGADO 0:50	PROMEDIO DE SECTOR 34.80	

PE 11	COLONIA GESTIDO	DISTANCIA P.E.	ENLACE	DISTANCIA TOTAL
		10.10	18.90	29.00

DISTANCIA TOTAL	DISTANCIA PARCIAL	DIRECCION	INFORMACION	DIST. REGRESIVA
10.00	0.50	7 0.10		19.00
10.10	0.10	8 0.00	FPE P.E 11 EN PANCARTA FRENTE A POSTE A DERECHA CON PINTURA ROJA GPS: 31° 15.788'S / 57° 53.003'O	18.90
10.50	0.40	9 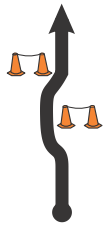	SECTOR DE DESACELERACION	18.50
10.60	0.10	10 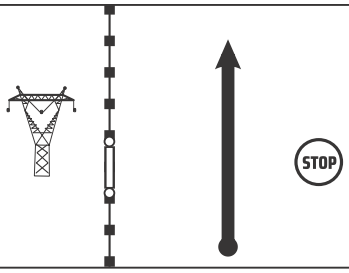	STOP EN PANCARTA FRENTE A PORTERA A IZQUIERDA	18.40
10.90	0.30	11 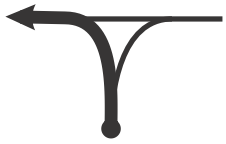		18.10
14.55	3.65	12 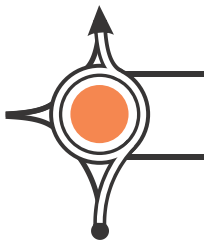		14.45

LPE	11	COLONIA GESTIDO	DIA 2	SECCION 5	PAG. 40a
CH	11a	PARQUE CERRADO FINAL (IN)	TIEMPO OTORGADO 0:50	PROMEDIO DE SECTOR 34.80	

PE	11	COLONIA GESTIDO	DISTANCIA P.E.	ENLACE	DISTANCIA TOTAL
			10.10	18.90	29.00

DISTANCIA TOTAL	DISTANCIA PARCIAL		DIRECCION	INFORMACION	DIST. REGRESIVA
24.40	9.85	13	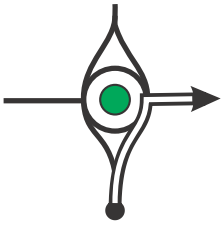	TOMA Av. Apolon de Mirbeck	4.60
25.70	1.30	14	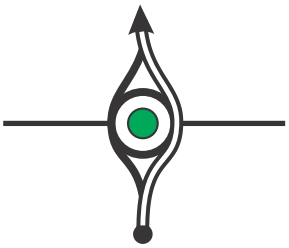		3.30
26.50	0.80	15	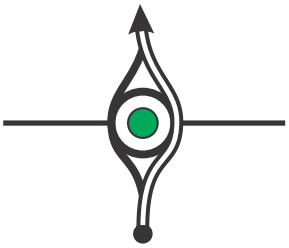		2.50
26.70	0.20	16	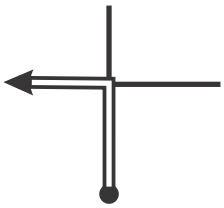	TOMA JULIO DELGADO	2.30
29.00	2.30	17	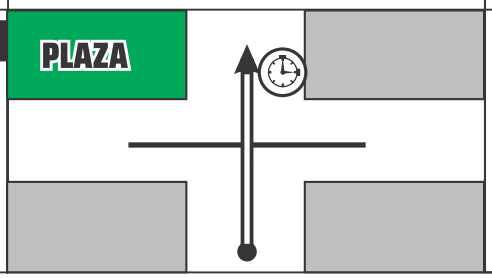	CH HORA / PASO 1º AUTO 11a 15:10 EN PANCARTA	0.00