

# VIII RALLYE DE PONTEVEDRA

5/6/7 XUÑO 2026



# LIBRO DE RUTA SHAKE DOWN

**Recalvi** **BAMARTI** **A Ferreira asador** **GP RALLY & RENT** **repsoL** **EXNOR** **Coral do Mar**

**go Rent** **internort** **BREOGAN** **AGI!APA&K** **Caetano Fórmula** **staroil**

**Concello de MORANA** **CONCELLO DE POIO** **CONCELLO DE MEANO** **CONCELLO DE SANXENXO** **CERDEDO-COTOBADE** **Barro Concello** **nauta SANXENXO**

**XUNTA DE GALICIA** **DEPORTE GALEGO** **SANXENXO** **Xacobeo 2027** **Deputación Pontevedra**



# 8º Rallye de Pontevedra

<b>ITINERARIO A SEGUIR</b>	<b>Páxina</b>
Parque de Asistencia - Shakedown	1
Shakedown - Asistencia Remota	6
Asistencia Remota - Shakedown	16
Meta Shakedown - Saida Shakedown	19
Shakedown - Parque de Asistencia	22

# Criterios de Confección do Rutómetro

Este Libro de Ruta foi confeccionado durante os meses de Xaneiro e Febreiro de 2026, e corrixido no mes de Abril de 2026. Calquera modificación será publicada nun complemento, sen que os organizadores sexan responsables de eventuais variacións na sinalización.

Na confección deste Libro de Ruta púxose especial atención en facilitar o seu uso e interpretación. Neste sentido, prescindíuse de toda a información que se considerou “superficial” ou “pouco relevante” a criterio do organizador.

A nomenclatura oficial das estradas (ex. N-550, PO-364...) considerouse un elemento de axuda importante neste Libro de Ruta. Atopárase sempre anotada dentro da columna “Dirección”, na súa parte superior.

Por estas razóns, só se fan constar os cruzamentos necesarios, xunto con outras informacións de interese (gasolineiras, fitos quilométricos de verificación de percorrido, etc.). De acordo con este criterio, cando esteamos a circular por unha vía, seguirase circulando pola mesma ata que non se indique un cambio de vía e/ou dirección.

Este Libro de Ruta foi coidadosamente elaborado por parte do Organizador, agradeceranse suxestións que permitan melloralo.

Para realizar este Libro de Ruta utilizouse a APP Rabbit 2.0 conectada a unha antena externa GPS GARMIN GLO2.

# Símbolos empregados



Ambulancia



Incorporación a estrada principal



Grúa



Incorporación a estrada secundaria



Bombeiros



Camiños de terra



Coche Seguridade "R"



Atención



Emisora



Semáforo



Control Horario



Edificio / Casa



Salida Tramo



Fito quilométrico



Meta Tramo



Indicador población



Control Stop



Indicación a seguir



Repostaxe



Indicación NON a seguir



Marcaxe neumáticos



Señal xirada



Parking



Edificio



Gasolineira








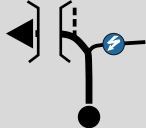








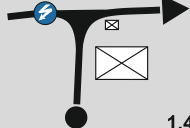




Señal do reves



Acceso autoestrada

# Outros símbolos

Secciones	TC 1	CH 2	Distancia	Tiempo	Promedio	Sectores
<b>1</b>	<b>Sanxenxo</b>	<b>Parque Asistencia</b>	<b>10,07</b>	<b>0h26'</b>	<b>23,24</b>	<b>2</b>
Total	Parcial	Dirección	Información			Regreso
1,86	0,14 007		 	 R-4 Dar 1 Volta completa e salimos pola dereita.		8,21
2,17	0,31 008					7,90
2,38	0,21 009			 R-5		7,69
2,55	0,17 010					7,52
2,62	0,07 011			Pasar por izquierda sin hacer rotonda!!		7,45
2,74	0,12 012			 R-6		7,33

Kms hasta Final de Tramo

Línea Suprimida Menos de 200 metros

Coordenadas

4º Rallye de Pontevedra

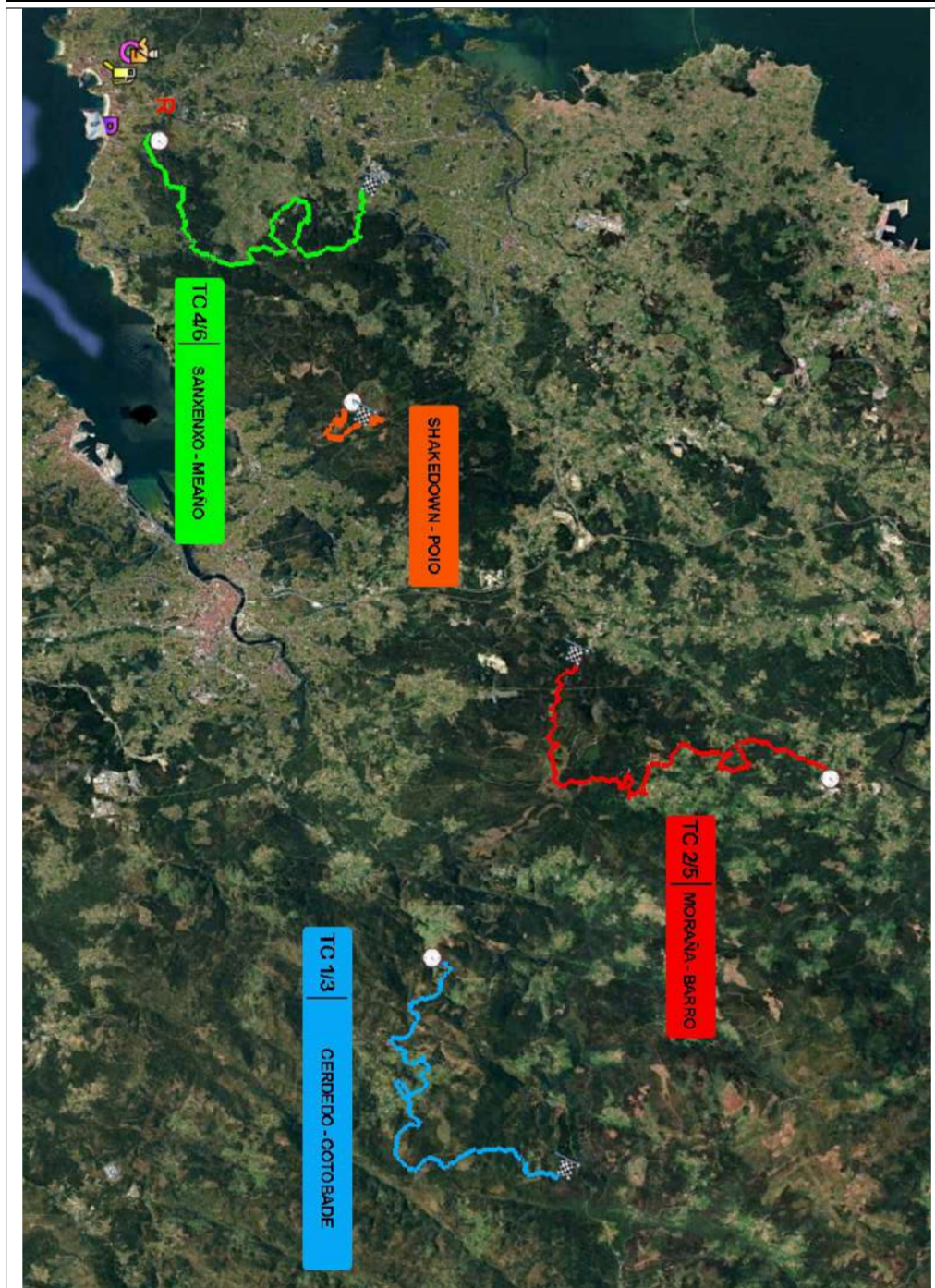
¡¡Pasar Página Rápido!!

13

# Programa Horario

DATA	HORARIO	PROGRAMA	LUGAR	
VENRES 05/06/2026	Verificacións Técnicas e Instalación GPS: 09:00 - 11:00 Vehículos inscritos <u>Shakedown</u>		CASA CULTURA ADINA	
	11:00 - 12:45	<u>Shakedown</u> 2 Rodas Motrices	SHAKEDOWN POIO / <u>STAROIL</u>	
	12:45 - 14:30	<u>Shakedown</u> 4 Rodas Motrices		
	Verificacións Técnicas e Instalación GPS:		CASA CULTURA ADINA	
	12:00 - 13:45	Nº 01 A Nº 45		
	13:50 - 15:35	Nº 46 A Nº 100		
	15:40 - 17:00	Nº 101 A Nº 140		
	15:00 - 17:30	Acceso de vehículos o Parque Pechado		PRAZA DO MAR - SANXENXO
	18:00	Publicación lista de vehículos autorizados e orden de Saída da 1ª Sección		APP " <u>SPORTILTY</u> "
	19:45	CERIMONIA DE SAIDA Saída Podio 1ª Participante - 1ª Sección		PRAZA DO MAR - SANXENXO
20:15	Chegada 1ª Participante - 1ª Sección			

# Mapa Xeral



# Planos



**PARQUE CERRADO  
CEREMONIA DE SALIDA**



**PLAZA DO MAR | SANXENXO**



**DIRECCIÓN DE CARRERA  
VERIFICACIONES TÉCNICAS**



**CASA CULTURA ADINA | SANXENXO**



# Planos



## PARQUE DE ASISTENCIA



CAMPO FÚTBOL BALTAR | PORTONOVO



## ASITENCIA REMOTA CAMPO DE GOLF - MEIS



# 8º Rallye de Pontevedra

Venres 05-06-2026

*Sanxenxo 365 días diferentes*

# 2026

5/6/7 DE XUÑO

# VIII RALLYE DE PONTEVEDRA

ESCUADERÍA **Longostra Team** SANXENXO

CONCELLO DE **SANXENXO**



Sección

-

CH -  
Parque de Asistencia



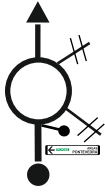





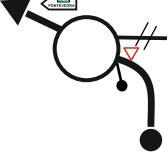













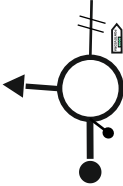



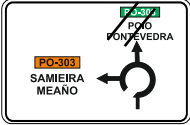
CH -  
Shakedown

Sector

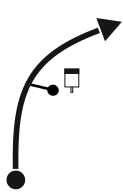

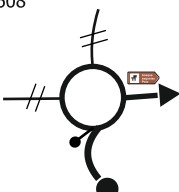
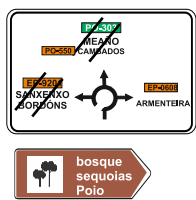





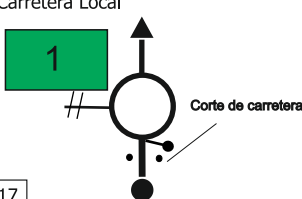

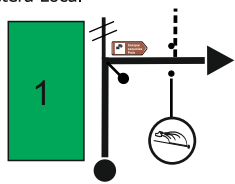

-

Sección		CH -	CH -	Distancia	Tiempo	Promedio	Sector
-		Parque de Asistencia	Shakedown	20,64	-	-	-
Distancia		DIRECCION		INFORMACIONES			Kms. Regresivos
Total	Parcial						
0,00	0,00	1	<p>Rúa Rial</p>	<p>1 Camping Baltar</p> <p>N 42°24'3.36" W 8°49'25.68"</p>		20,64	
0,15	0,15	2	<p>Rúa Barrosa</p>	<p>Non obstaculizar cruce da entrada Parque Asistencia</p>		20,49	
0,33	0,18	3	<p>PO-308</p>	<p>1 Centro de Saúde </p> <p> Pintado no chan</p>		20,31	
0,59	0,26	4	<p>PO-308</p>	<p>AP-9 Santiago Pontevedra</p> <p>Pontevedra Cambados</p>		20,05	
1,61	1,02	5	<p>PO-308</p>	<p>1 Estacion de Autobuses 2 GADIS</p>		19,03	
2,15	0,54	6	<p>PO-308</p>	<p>1 Café &amp; Bar La Habana 2 Hotel La Terraza</p>		18,49	

Sección	CH - Parque de Asistencia	CH - Shakedown	Distancia	20,64	Tiempo	-	Promedio	-	Sector	-
---------	------------------------------	-------------------	-----------	-------	--------	---	----------	---	--------	---

Distancia		DIRECCION	INFORMACIONES	Kms. Regresivos
Total	Parcial			
2,87	0,72	PO-308  7	  	17,77
3,97	1,10	PO-308  8		16,67
5,22	1,25	PO-308  9	   	15,42
6,36	1,14	PO-308  10	   	14,28
7,51	1,15	PO-308  11	  	13,13
10,16	2,65	PO-308  12	   	10,48

Sección	CH - Parque de Asistencia	CH - Shakedown	Distancia <b>20,64</b>	Tiempo -	Promedio -	Sector	-
---------	------------------------------	-------------------	---------------------------	-------------	---------------	--------	---

Distancia		DIRECCION	INFORMACIONES	Kms. Regresivos
Total	Parcial			
11,24	1,08	PO-303  13		9,40
12,79	1,55	EP-0608  14		7,85
13,89	1,10	EP-0608  15		6,75
16,98	3,09	Carretera Local  16	 	3,66
20,37	3,39	Carretera Local  17	 <p>1 Campo de Golf Meis</p>	0,27
20,64	0,27	Carretera Local  18	 <p>1 Campo de Golf Meis</p>	0,00

# 8º Rallye de Pontevedra

## SHAKEDOWN

### POIO - STAROIL

Sección

-

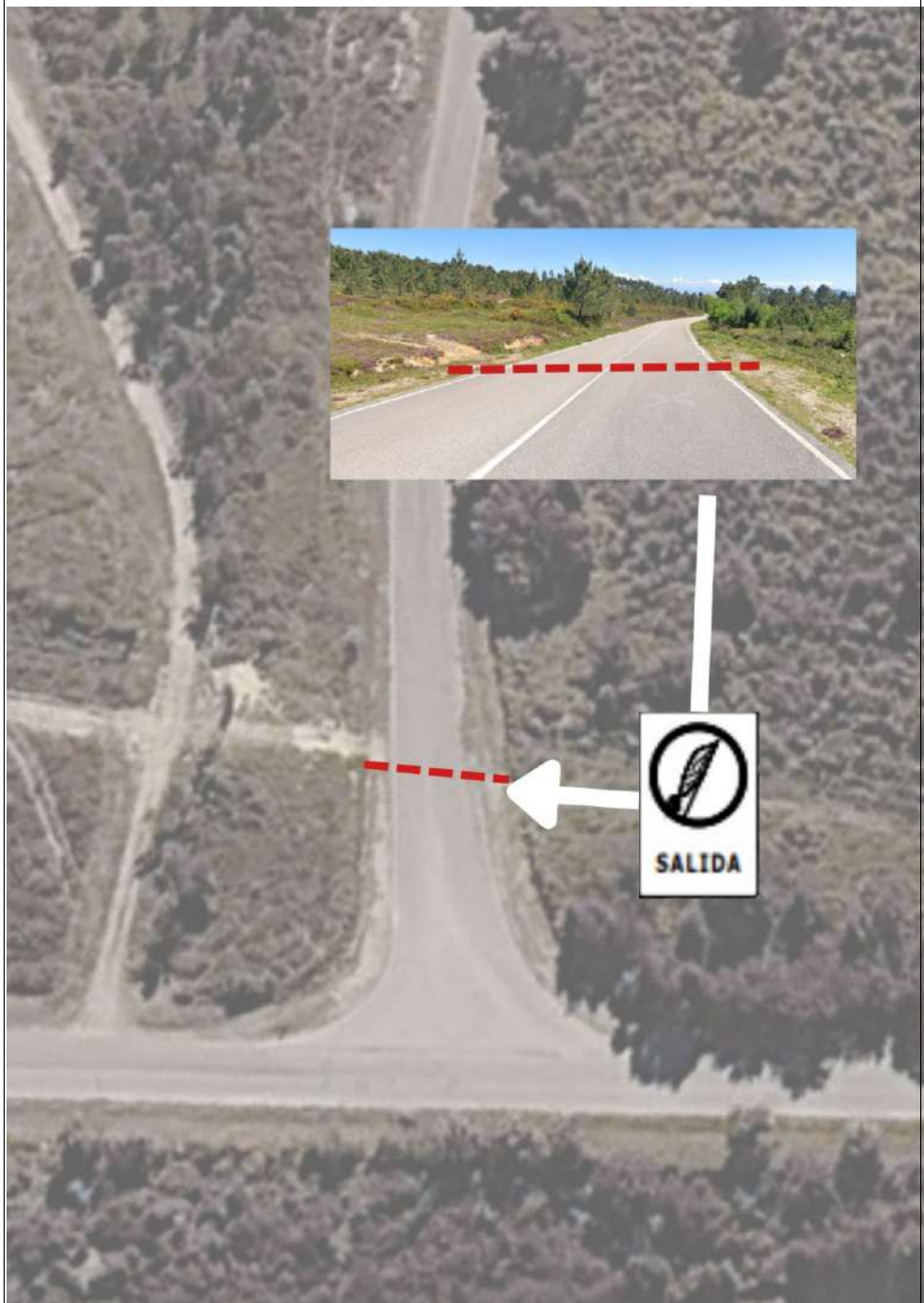
Saida Shakedown

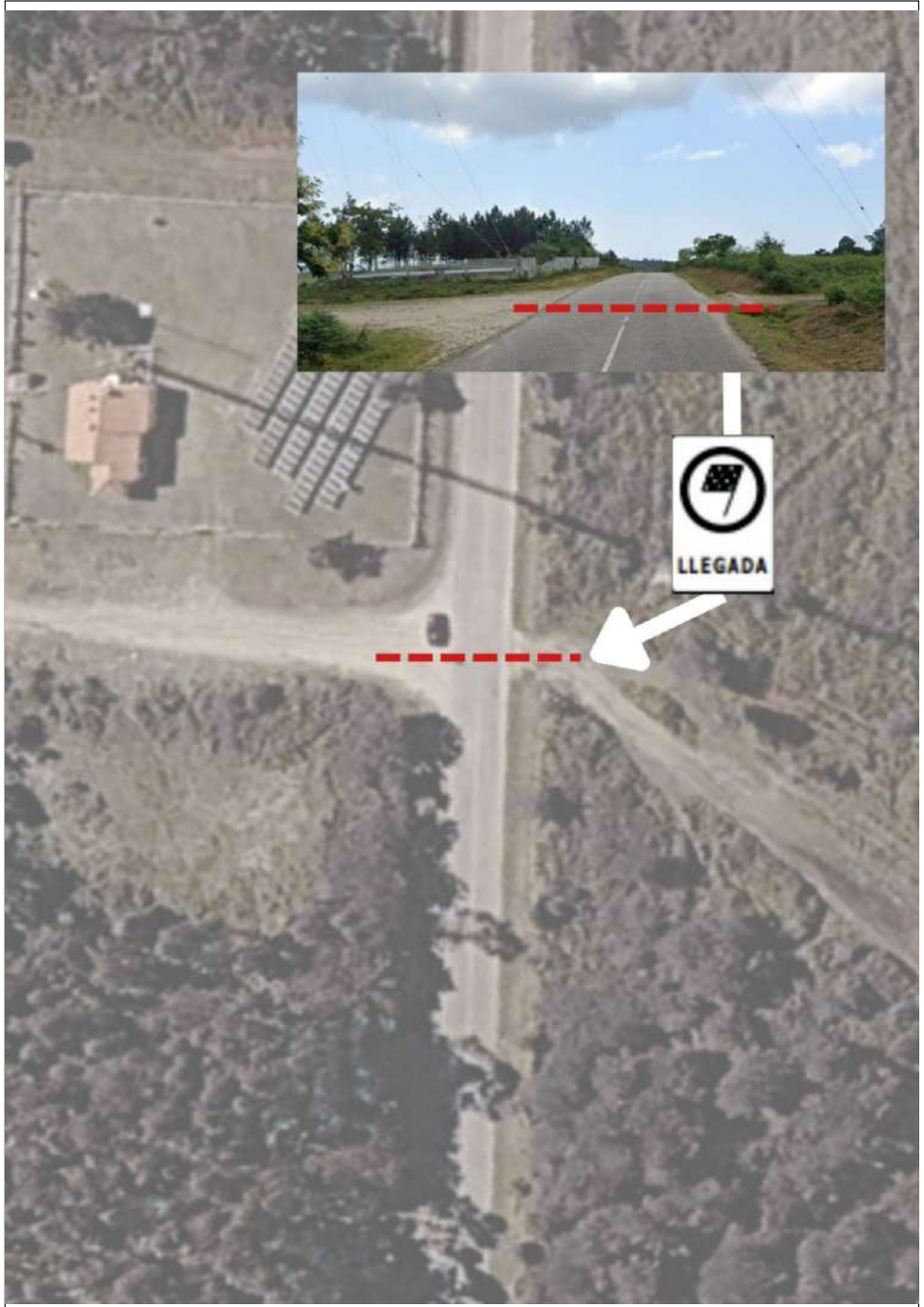


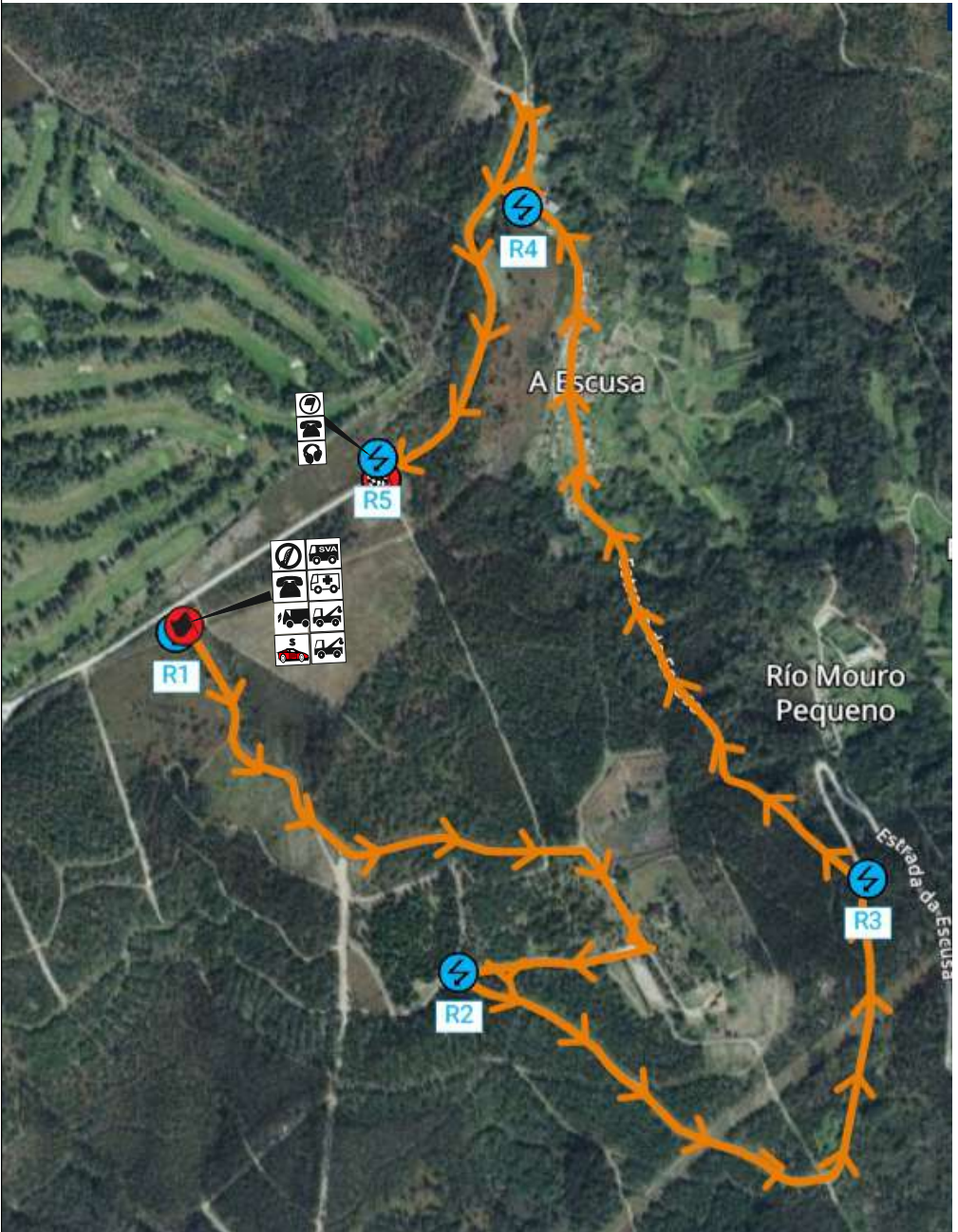
Asistencia Remota

Sector

-

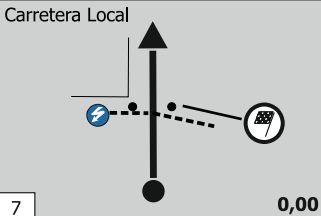


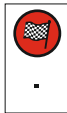



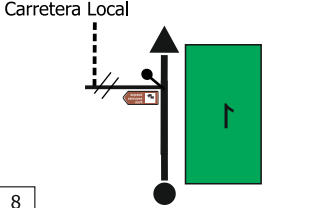

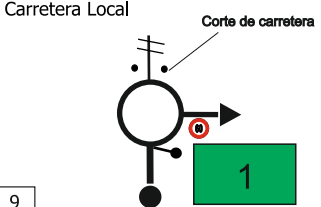



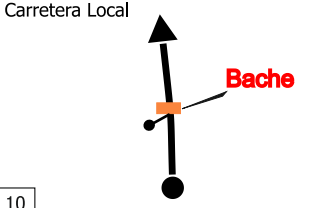
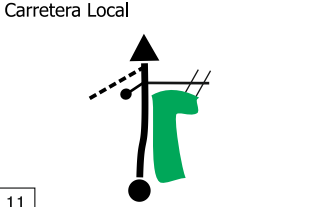








<b>Sección</b>	-	-	-	Distancia	Tiempo	Promedio	<b>Sector</b>
-	<b>Saida Shakedown</b>	→	<b>Asistencia Remota</b>	<b>5,95</b>	-	-	-

Distancia		DIRECCION	INFORMACIONES	Kms. Regresivos
Total	Parcial			
4,29	0,65	Carretera Local  0,00	  R-5 Meta    	1,66
4,63	0,34	Carretera Local 	1 Campo de Golf Meis 	1,32
4,93	0,30	Carretera Local Corte de carretera 	1 Campo de Golf Meis   	1,02
5,49	0,56	Carretera Local 	<b>Bache pronunciado</b>	0,46
5,95	0,46	Carretera Local 		0,00

<b>Sección</b>	-	-	-	Distancia	Tiempo	Promedio	<b>Sector</b>
-	<b>Saida Shakedown</b>	→	<b>Asistencia Remota</b>	<b>5,95</b>	-	-	-

Distancia		DIRECCION	INFORMACIONES	Kms. Regresivos
Total	Parcial			

**PARA VOLVER A SAIDA  
DENDE META CONTINUAR  
EN PAXINA 19**

<b>Sección</b>	-	→	-	Distancia	Tiempo	Promedio	<b>Sector</b>
-	<b>Saida Shakedown</b>		<b>Asistencia Remota</b>	<b>5,95</b>	-	-	-

Distancia		DIRECCION	INFORMACIONES	Kms. Regresivos
Total	Parcial			

**PARA IR A ASISTENCIA  
DE BALTAR CONTINUAR  
EN PAXINA 22**

# Notas

# 8º Rallye de Pontevedra

## ASISTENCIA REMOTA SHAKEDOWN

# ASITENCIA REMOTA CAMPO DE GOLF - MEIS



# 8º Rallye de Pontevedra

Sección

-

-  
Asistencia Remota


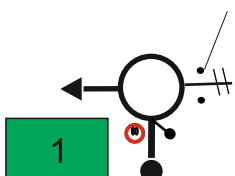
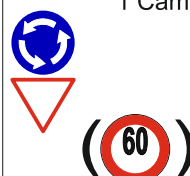
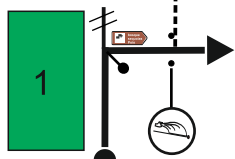



-  
Shakedown

Sector

-

<b>Sección</b>	-	-	Distancia	Tiempo	Promedio	<b>Sector</b>
-	<b>Asistencia Remota</b>	→	<b>Shakedown</b>	<b>1,33</b>	-	-

Distancia		DIRECCION	INFORMACIONES	Kms. Regresivos
Total	Parcial			
0,00	0,00	Carretera Local  1		1,30
1,01	1,01	Carretera Local Corte de carretera  2	1 Campo de Golf Meis 	0,29
1,30	0,29	Carretera Local  3	1 Campo de Golf Meis 	0,00

# 8º Rallye de Pontevedra

Sección

-

Meta Shakedown

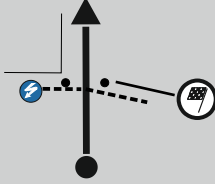




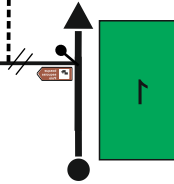

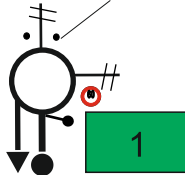



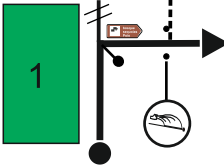

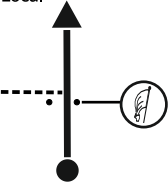


Saída Shakedown

Sector

-

Sección		-		-		Distancia	Tiempo	Promedio	Sector		
-		Meta Shakedown		→		Saida Shakedown		5,27	-	-	-

Distancia		DIRECCION	INFORMACIONES	Kms. Regresivos
Total	Parcial			
4,29	0,65	Carretera Local 	   <div style="border: 1px solid black; padding: 2px; display: inline-block;">             N 42°27'57.31"              W 9°17'21.35"           </div> 	0,98
4,63	0,34	Carretera Local 	1 Campo de Golf Meis 	0,64
4,93	0,30	Carretera Local Corte de carretera 	1 Campo de Golf Meis   	0,34
5,23	0,30	Carretera Local 	1 Campo de Golf Meis 	0,04
5,27	0,04	Carretera Local 		0,00

# 8º Rallye de Pontevedra

Sección

-

Meta Shakedown

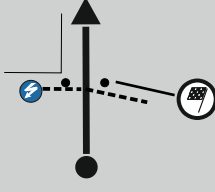




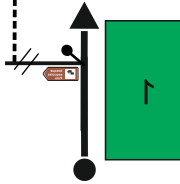

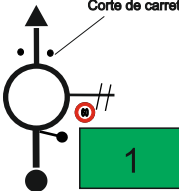










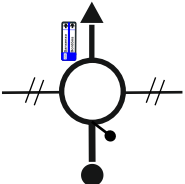
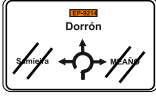
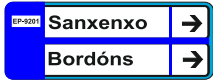
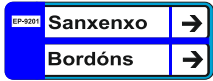


Asistencia  
Campo de Fútbol Baltar

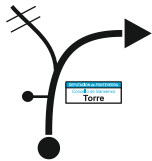





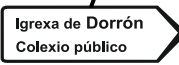

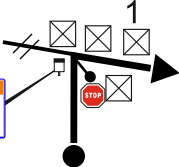



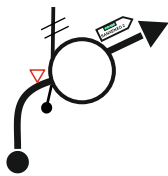




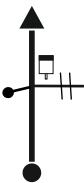

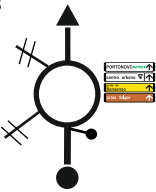






Sector

-

<b>Sección</b>	-	-	Distancia	21,33	Tiempo	-	Promedio	-	<b>Sector</b>	-
-	<b>Meta Shakedown</b>	→	<b>Asistencia</b> <b>Campo de Fútbol Baltar</b>							

Distancia		DIRECCION	INFORMACIONES	Kms. Regresivos
Total	Parcial			
4,29	0,65	Carretera Local 	  R-5 Meta   N 42°27'57.31" 9°17'21.35"	17,04
4,63	0,34	Carretera Local 	1 Campo de Golf Meis 	16,70
4,93	0,30	Carretera Local Corte de carretera 	1 Campo de Golf Meis   	16,40
8,32	3,39	EP-0608 	   CENTRO DE ACOLUADA E PROTECCION DE ANIMAS 	13,01
9,56	1,24	EP-0608 		11,77
12,57	3,01	EP-9214 	  	8,76


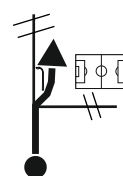
<b>Sección</b>	-	-	Distancia	Tiempo	Promedio	<b>Sector</b>
-	<b>Meta Shakedown</b>	<b>Asistencia Campo de Fútbol Baltar</b>	<b>21,33</b>	-	-	-

Distancia		DIRECCION	INFORMACIONES	Kms. Regresivos
Total	Parcial			
13,17	0,60	EP-9214  13		8,16
13,49	0,32	EP-9213  14	    	7,84
15,39	1,90	PO-308   15	1 Mercado  	5,94
16,10	0,71	PO-308  16	   	5,23
17,37	1,27	PO-308  17		3,96
18,43	1,06	PO-308  18	     	2,90

<b>Sección</b>	-	-	Distancia	Tiempo	Promedio	<b>Sector</b>
-	<b>Meta Shakedown</b>	→	<b>Asistencia Campo de Fútbol Baltar</b>	<b>21,33</b>	-	-

Distancia		DIRECCION	INFORMACIONES	Kms. Regresivos
Total	Parcial			
19,15	0,72	19 	 1 Café & Bar La Habana 2 Hotel La Terraza	2,18
19,58	0,43	20 	  1 Estación Autobuses	1,75
20,62	1,04	21 	 	0,71
20,73	0,11	22 	 1 Hotel NORAT	0,60
20,95	0,22	23 		0,38
21,07	0,12	24 		0,26

Sección	-	-	Distancia	Tiempo	Promedio	Sector	
-	Meta Shakedown	→	Asistencia Campo de Fútbol Baltar	21,33	-	-	-

Distancia		DIRECCION	INFORMACIONES	Kms. Regresivos
Total	Parcial			
21,15	0,08	Rúa da Barrosa 	Carril dereito habilitado para entrada no parque de asistencia <b>SÓ VEHÍCULOS COMPETICIÓN</b>	0,18
21,33	0,18	Parking Campo de Fútbol 	<b>Non obstaculizar cruce, esperar            antes do mesmo para entrar            no control</b>	0,00

