



RALLY CLASSIC

Datum / Date : 18 / 04/ 2023

Tijd / heure : 17:00

Onderwerp / Sujet : ADDITIF ROADBOOK

Doc. N°: 1.2

Pagina's / Pages : 6

*Van / du : Directeur de Course
concurrents*

Aan / à / to: Alle deelnemers / Tous les

Voir pieces en annexes / zie bijlagen



*Etienne MASSILLON
Directeur de Course*



VHRS

Rallye de Wallonie

Belgian Rally Championship **NAMUR**



AUTOMOBILE CLUB NAMUR
a.s.b.l.




NAMUR
CAPITALE

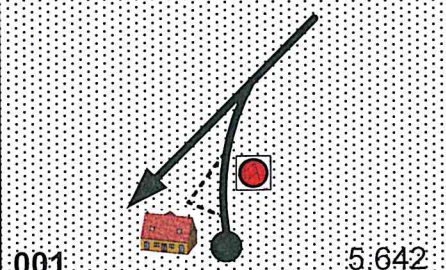


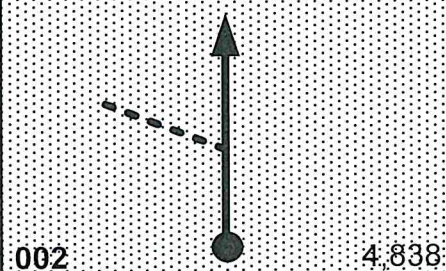

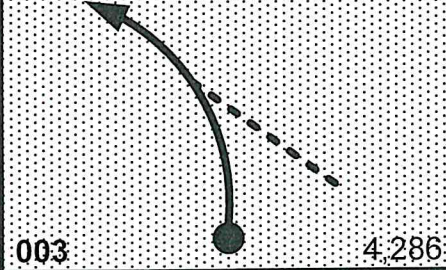

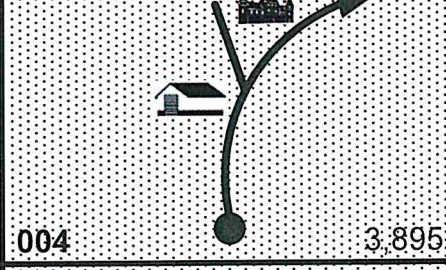

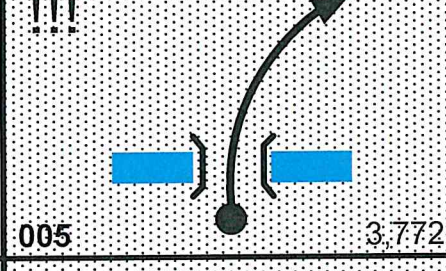
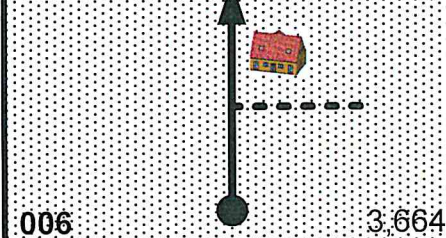



ROAD-BOOK




DIMANCHE

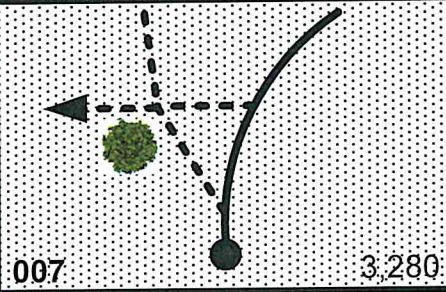

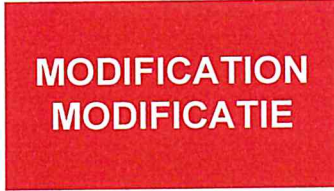
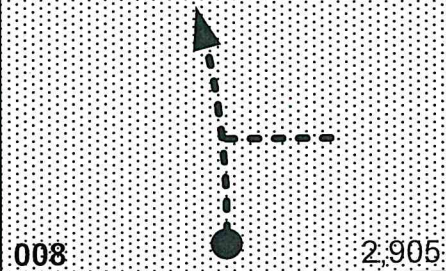
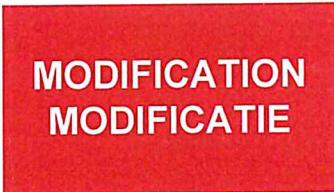

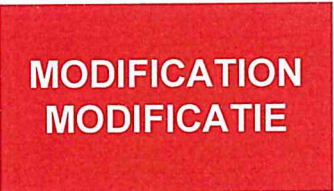
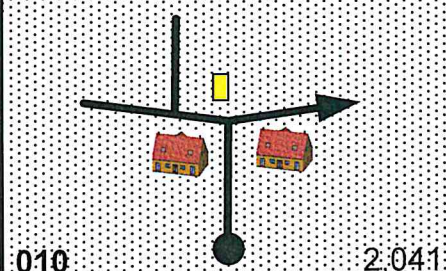





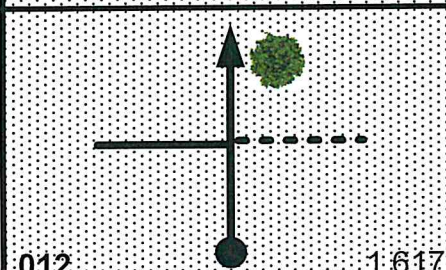







TC-CH= 14-18	FONTAINE	DISTANCE 08.450 kms.	LEG ETAPE 2	PAGE
TC-CH= 15 -19	BONIJOUX		SECTION 6 - 7	D 12 Bis
SPECIAL STAGE EPREUVE SPECIALE  Belgian Rally Championships NAMUR	14-18 FERNELMONT 5,642 Kms	 AUTOMOBILE CLUB NAMUR	TIME ALLOWED 00.13 mins.	

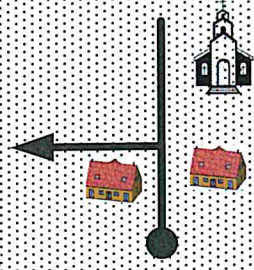

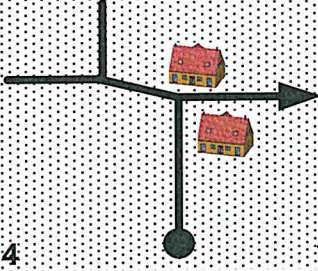

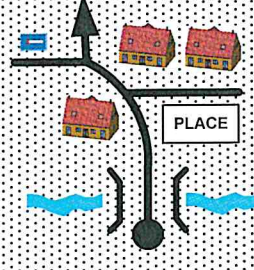

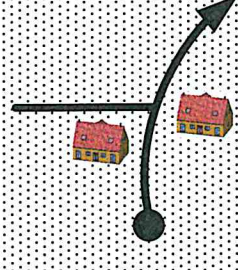

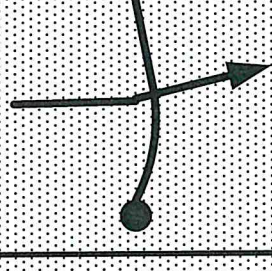

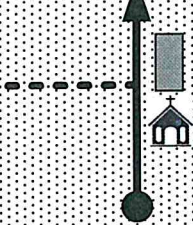

DISTANCE		DIRECTION	INFORMATION	DISTANCE TO GO REGRESSIVE
TOTAL	PARTIAL			
0,000		 <p>001 5,642</p>	<p>GPS N:50°35'18.41" E:04°57'22.70"</p>  <p>E/SS 14 (18) FERNELMONT</p>  <p>101</p>	08,450
0,804	0,804	 <p>002 4,838</p>	 <p>102</p>	7,646
1,356	0,552	 <p>003 4,286</p>	 <p>103</p>	7,094
1,747	0,391	 <p>004 3,895</p>	 <p>104</p>	6,703
1,870	0,123	<p>!!!</p>  <p>005 3,772</p>		6,580
1,978	0,108	 <p>006 3,664</p>	 <p>105</p>	6,472

14
18



TC-CH= 14-18	FONTAINE	DISTANCE	LEG ETAPE	2	PAGE
TC-CH= 15 -19	BONIJOUX	 8.450 kms.	SECTION	6 - 7	D 13 Bis
SPECIAL STAGE EPREUVE SPECIALE	14-18 FERNELMONT 5,642 Kms	 AUTOMOBILE CLUB NAMUR	TIME ALLOWED	00.13 mins.	
			TEMPS IMPARTI		

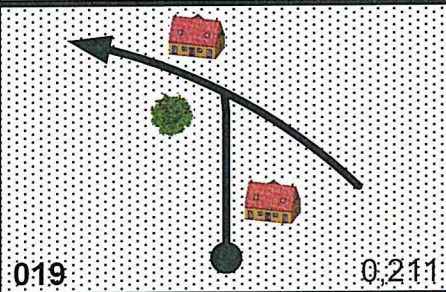

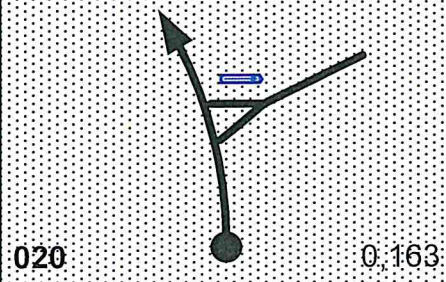

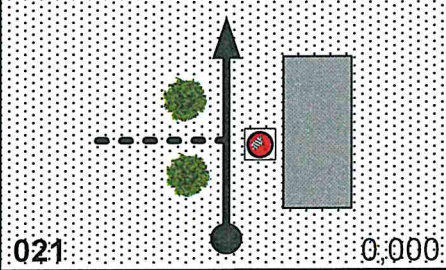

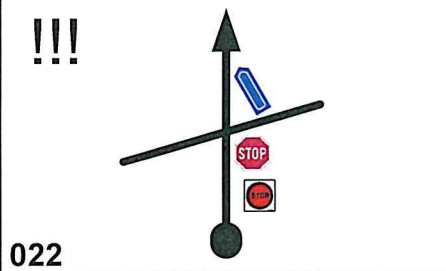







DISTANCE		DIRECTION	INFORMATION	DISTANCE TO GO REGRESSIVE
TOTAL	PARTIAL			
2,362	0,384	 <p>007 3,280</p>	 110 	14 18 6,088
2,737	0,375	 <p>008 2,905</p>		5,713
3,504	0,767	 <p>009 2,138</p>		4,946
3,601	0,097	 <p>010 2,041</p>	 111 	4,849
3,932	0,331	 <p>011 1,710</p>	 112 	4,518
4,025	0,093	 <p>012 1,617</p>	 113 	4,425

TC-CH= 14-18	FONTAINE	DISTANCE 8.450 kms.	LEG ETAPE 2	PAGE
TC-CH= 15 -19	BONIJOUX		SECTION 6 - 7	D 14 Bis
SPECIAL STAGE EPREUVE SPECIALE  14-18 FERNELMONT 5,642 Kms		AUTOMOBILE CLUB NAMUR	TIME ALLOWED 00.13 mins.	TEMPS IMPARTI

DISTANCE		DIRECTION	INFORMATION	DISTANCE TO GO REGRESSIVE
TOTAL	PARTIAL			
4,297	0,272	 013 1,345	 114	4,153
4,505	0,208	 014 1,137	 115	3,945
4,787	0,282	 015 0,856	 116	3,663
4,888	0,101	 016 0,754	 117	3,562
5,009	0,121	 017 0,633	 118	3,441
5,179	0,170	 018 0,463	 119	3,271

14
18

TC-CH= 14-18	FONTAINE	DISTANCE  8.450 kms.	LEG ETAPE 2	PAGE
TC-CH= 15 -19	BONIJOUX		SECTION 6 - 7	D 15 Bis
SPECIAL STAGE EPREUVE SPECIALE  Kilopier Rallye Championnat NAMUR	14-18 FERNELMONT 5,642 Kms	 AUTOMOBILE CLUB NAMUR	TIME ALLOWED 00.13 mins.	

DISTANCE		DIRECTION	INFORMATION	DISTANCE TO GO REGRESSIVE
TOTAL	PARTIAL			
5,431	0,252		 120	3,019
5,479	0,048		 121	2,971
5,642	0,163		GPS N:50°36'17.78" E:04°59'23.51"  FF ES/SS FERNELMONT	2,808
5,905	0,263		 GPS N:50°36'23.08" E:04°59'15.69"  ES/SS FERNELMONT 	2,545
07,16	01,26		GPS N:50°37'00.27" E:04°58'46.18"  TC/CH 15 (19) BONIJOUX	01,29
08,45	01,29		 TWZ	00,00

14
18

Additif au roadbook (VHRS)

Bijvoegsel bij het roadbook (VHRS)

Timing - *Timing*

Le timing dans le roadbook doit être remplacé par le timing qui se trouve sur Sportityle 21 avril à 17h18
De timing in het roadbook dient te worden vervangen door de versie die gepubliceerd werd op Sportity.

Les heures de départ sont basées sur un nombre des participants en BRC théorique. Merci de vérifier votre heure de départ sur la liste des partants de chaque étape.

De vertrektijden op de timing zijn gebaseerd op een theoretisch aantal deelnemers in het BRC-gedeelte. Gelieve de startlijsten te raadplegen om uw exacte starttijd te kennen.

Moyennes - *Gemiddelde sne/heden*

Les moyennes seront communiquées vendredi 28 avril sur Sportity.

De gemiddelde sne/heden zullen gecommuniceerd worden op vrijdag 28 april via Sportity.

ES12&13-KP12&13

ES 12 et 13 n'existent pas pour les concurrents VHRS.

KP 12 en 13 zijn onbestaande voor de VHRS deelnemers.

Début et fin étape 1 (samedi) - *Start en einde etappe 1 (zaterdag)*

Début étape 1 : CH OA - fin étape 1 : CH 118

Start etappe 1: CHOA - einde etappe 1: CH 11B

Début et fin étape 2 (dimanche) - *Start en einde etappe 2 (dimanche)*

Début étape 2 : CH 13D - fin étape 2 : CH 178

Start etappe 2 : CH 130 - einde etappe 2 : CH 178

Parc de nuit - *nachtpark*

Après CH 118, l'accès au parc de nuit est libre

Na CH 11B, de toegang tot het nachtpark is niet verplicht

Pour prendre le départ de l'étape 2, chaque concurrent doit se présenter (avec sa voiture) à la sortie du parc de nuit (=CH 13D)

Om de start van etappe 2 te nemen dient elke deelnemer (met zijn wedstrijdwagen) zich aan te bieden bij de uitgang van het nachtpark (=CH 130)

Parc fermé final - *finaa/ parc fermé*

Après CH 178, il n'y a pas un parc fermé obligatoire

Na CH 17B is er geen verplicht finaa/ parc fermé