

Data: **15 giugno 2023**

Ore: 10:00

Oggetto: **CIRCOLARE INFORMATIVA N. 1**

Documento: **1.1**

Allegati: Tabella distanze e tempi aggiornata e pagina con simboli del roadbook

N. Pagine: 1

Da: **Organizzatore**

A: **Commissari Sportivi/Commissario Tecnico Nazionale/Supervisore ACI Sport/Direttore di Gara/DAP/**

Tutti i Concorrenti/Conduuttori

Nel rispetto dell'art. 57 del RSN dell'annuario ACI Sport 2023 e dell'art. 2.1 del Settore Rally Norme Generali dell'annuario ACI Sport 2023, si comunicano le seguenti variazioni e/o integrazioni al regolamento particolare di gara approvato in data 5 giugno 2023 con numero di approvazione n. RM/43/2023:

1. PROGRAMMA

Roadbook

Distribuzione via Santa Croce, 1 — Pofi (FR)

Bar "Da Angelino" Via Caragno, 45, 03026 Pofi (FR)

16/06/2023 dalle ore 08:00 alle ore 14:00

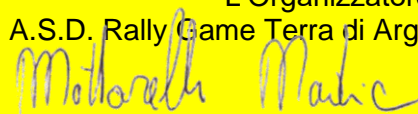
Art. 3.1 "Caratteristiche del percorso"

Lunghezza totale del percorso km ~~221,54~~ km 217,70.

PS 3/6/9 "EZIO PALOMBI"

In riferimento alle disposizioni delle Autorità preposte, il C.O. è spostato al km 26,38, dal box 40 di pag. 19 al box 41 di pag. 20, come da disegno del road book allegato.

L'Organizzatore
A.S.D. Rally Game Terra di Argil



Visto si approva per quanto di competenza

IL DIRETTORE DI GARA
Stefano TORCELLAN





10° Rally Terra di Argil

POFI 17/18 GIUGNO 2023

TABELLA DEI TEMPI E DELLE DISTANZE



Settore C.O. P.S. C.T	Località	Lung. P.S.	Lung. Trasf.	Lung. Totale	Tempo Imposto	Media	Orar. teor. 1^ vet.
Sector T.C. S.S C.P.	Location	S.S Distance	Liason distance	Total Distance	Target time	Average	First car due
					min. '	Km/h	

DOMENICA 18 GIUGNO 2023

1	0	Pofi - Fraschetti Logistica - Partenza					08:00	Sez 1
		RZ Refuelling - Distanza da Refuelling 1	22,08	49,12	71,20			
	1	Pofi - Inizio P.S. 1		1,64	1,64	6	16,40	08:06
2	1	"LE FONTANE" 1	7,49			4	08:10	Sez 1
	2	Ripi - Inizio P.S. 2		10,31	17,80	28	38,14	
3	2	"LE FAI" 2	7,10			4	08:42	Sez 1
	3	Castro dei Volsci - Inizio P.S. 3		19,28	26,38	43	36,81	
4	3	"EZIO PALOMBI" 3	7,49			4	09:29	Sez 1
	3A	Castro dei Volsci San Sosio - Riordino IN		5,69	13,18	21	37,66	
5		RIORDINO REGROUPING 1				50		
6	3B	Castro dei Volsci San Sosio - Riordino OUT					10:40	Sez 2
	3C	Fraschetti Logistica - Assistenza IN		12,20	12,20	28	26,14	
7		PARCO ASSISTENZA - SERVICE A	22,08	49,12	71,20	45		
8	3D	Fraschetti Logistica - Assistenza OUT					11:53	Sez 2
		RZ 1 Refuelling 1 - Distanza da Refuelling 2	22,08	49,12	71,20			
	4	Pofi - Inizio P.S. 4		1,64	1,64	6	16,40	11:59
9	4	"LE FONTANE" 4	7,49			4	12:03	Sez 2
	5	Ripi - Inizio P.S. 5		10,31	17,80	28	38,14	
10	5	"LE FAI" 5	7,10			4	12:35	Sez 2
	6	Castro dei Volsci - Inizio P.S. 6		19,28	26,38	43	36,81	
11	6	"EZIO PALOMBI" 6	7,49			4	13:22	Sez 2
	6A	Castro dei Volsci San Sosio - Riordino IN		5,69	13,18	21	37,66	
12		RIORDINO REGROUPING 2				45		
13	6B	Castro dei Volsci San Sosio - Riordino OUT					14:28	Sez 3
	6C	Fraschetti Logistica - Assistenza IN		12,20	12,20	28	26,14	
14		PARCO ASSISTENZA - SERVICE B	22,08	49,12	71,20	45		
15	6D	Fraschetti Logistica - Assistenza OUT					15:41	Sez 3
		RZ 2 Refuelling 2 - Distanza da Arrivo	22,08	53,22	75,30			
	7	Pofi - Inizio P.S. 7		1,64	1,64	6	16,40	15:47
16	7	"LE FONTANE" 7	7,49			4	15:51	Sez 3
	8	Ripi - Inizio P.S. 8		10,31	17,80	28	38,14	
17	8	"LE FAI" 8	7,10			4	16:23	Sez 3
	9	Castro dei Volsci - Inizio P.S. 9		19,28	26,38	43	36,81	
18	9	"EZIO PALOMBI" 9	7,49			4	17:10	Sez 3
	9A	Castro dei Volsci San Sosio - Riordino IN		5,69	13,18	21	37,66	
19		RIORDINO REGROUPING 3				30		
20	9B	Castro dei Volsci San Sosio - Riordino OUT					18:01	Sez 4
	9C	Pofi - Via Mons. Luca Capozzi - Arrivo		16,30	16,30	29	33,72	

Bert. Sg





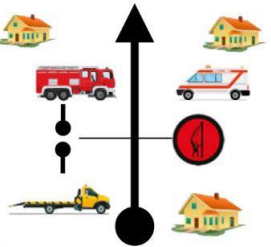


Alba Tramonto

% PS	Km PS	Km TR	Km TOT
30,43	66,24	151,46	217,70

18/06 5:32 20:43

VERS. B

FONDO STRADALE 100% Asfalto

26,22	0,16	 <p>40</p>	!		0,13	
26,38	0,13	 <p>41</p>	!	<p>C.O. P.S. 3-6-9</p>  <p>N 41° 31' 11.1" E 13° 24' 10.9"</p>	0,00	 <p>TIM 3 VODA 3 WIND/3 3</p>
	0,10	 <p>42</p>	!	<p>START P.S. 3-6-9</p>  <p>N 41° 31' 12.8" E 13° 24' 07.6"</p>		 <p>TIM 3 VODA 3 WIND/3 2</p>