













































Abr.	Français	English	Castellano
	Waypoint masqué	Hidden waypoint	Waypoint escondido
	Waypoint de contrôle	Control waypoint	Control waypoint
	Waypoint éclipse	Eclipse waypoint	Waypoint eclipsado
	Waypoint de navigation	Navigation waypoint	Waypoint de Navegación
	Waypoint de sécurité	Safety waypoint	Waypoint de seguridad
	Control horaire	Time control	Control horario
	Début Zone de vitesse	Start Controlled speed zone	Inicio Zona velocidad controlada
	Fin Zone de vitesse	End Controlled speed zone	Fin Zona velocidad controlada
	Village	Village	Poblado
	Contrôle de pointage	Checkpoint	Control de paso
105	Suivre CAP 105°	Bearing al 105°	Seguir rumbo 105°
240A	CAP moyen 240°	Average bearing 240°	Rumbo medio 240°
106c	CAP calculé 106°	Calculated bearing 106°	Rumbo calculado 106°
40	Vitesse moyenne	Average speed	Velocidad media
	Sortie Regularity zone	Start Regularity zone	Salida Zona regularidad
	Fin Regularity zone	Finish Regularity zone	Final Zona regularidad
SNZ	Sortie Navigation zone	Start Navigation zone	Salida Zona navegación
FNZ	Fin Navigation zone	Finish Navigation zone	Final Zona navegación
RLT	Ralentir	Slow down	Despacio
NEU	Neutralisation	Neutralization	Neutralización

Abr.	Français	English	Castellano
	Route	Road	Carretera
	Piste	Track	Pista
	Hors piste	Off track	Fuera pista
	Flèche si prochain partiel inférieur à 300 m	Arrow if next distance under 300 m.	Flecha si máximo parcial menor 300 m.
	Danger	Danger 1	Peligro 1
	Grand danger	Danger 2	Peligro 2
	Très grand danger	Danger 3	Peligro 3
TJS	Toujours	Always	Sigue
DNS	Dans	In	En
TDO	Toujours dans oued	Always in oued	Siempre en oued
	Sinueux	Twisty	Sinuoso
QT	Quitter	Leave	Salir de
P//	Pistes parallèles	Parallel tracks	Pistas paralelas
xD xG	Peur la droite Peur la gauche	Keep right Keep left	Por la derecha Por la izquierda
G^D	Grand	Big	Gran
PP	Piste principale	Main track	Pista principal
-V	Moins visible	Less visible	Poco visible
	Radier passage	Concret pass	Paso cemento
	Mosquée	Mosque	Mezquita
	Dos	Crest	Rasante

Abr.	Français	English	Castellano
	Cairn	Cairn	Montón piedras
	Dunes	Dunes	Dunas
	Montagnes	Mountain	Montaña
	Langue de sable	Sand split	Lengua de arena
OUED	Oued	Wadi	Oued
	Oued ensablé	Sandy wadi	Oued arena
	Oued	Wadi	Oued
	Lac à sec	Dry lake	Lago seco
	Palmier Arbre	Palm tree Tree	Palmera Árbol
	Herbes	Vegetation Grass	Hierba
	Grandes herbes à chameaux	Big camel grass	Hierba de camello
	Cailloux	Stone	Piedra
EMP	Empierré	Stony Rocky	Pedregoso
MVS	Mauvais	Bad	Roto
E3	Etroit	Narrow	Estrecho
	Trou	Hole	Hueco
	Bosse	Bump	Badén
	Cuvette	Dip	Bache
	Ondulations	Bumpy	Ondulado
	Stop	Stop	Stop

Abr.	Français	English	Castellano
et	Et	And	Y
	Vers	Towards	Hacia
	Marche en montée	Step up	Escalón subida
	Marche en descente	Step down	Escalón bajada
	Montée	Uphill	Subida
	Descente	Downhill	Bajada
	Maison	House	Casa
	Pneu	Tyre	Neumático
	Puit	Well	Pozo
	Ruine	Ruins	Ruina
	Panneau	Sign	Señales
	Station essence	Fuel station	Gasolinera
	Ligne electrique	Electric line	Tendido eléctrico
	Antenne	Antenna	Antena
	Talus	Bank	Talud
	Bivouac	Bivouac	Bivouac
	Gué	Ford	Paso de agua
NBX	Nombreux	Many	Numeroso
BTW	Entre	Between	Entre