



## 14. ČEZ Czech New Energies Rallye

Mistrovství ČR v ecoRally  
Český Krumlov, 27. - 28. 3. 2026



Date:	<b>23. 3. 2026</b>	Time:	<b>20:00</b>
Subject:	<b>CoC COMMUNICATION No. 2 Calibration zone / Kalibrační úsek</b>	Document No.:	<b>3.2/NAT</b>
From:	<i>Clerk of the Course</i>		
To:	<i>All Competitors</i>		
Number of pages: 2		Attachments:	1 (2 pages)

Please see the attached roadbook for the calibration zone.

Record of driving through the calibration zone: <https://youtu.be/6neqEYxBE5U>

The roadbook was measured by sensors on the rear wheels (non-driven axles) and the distance is the average of the measurements of both wheels.

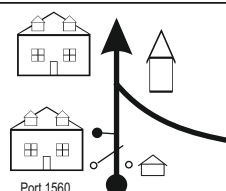
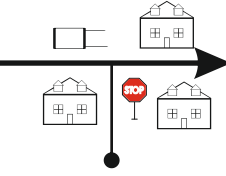
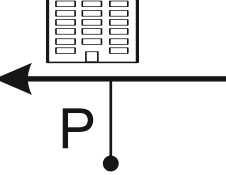
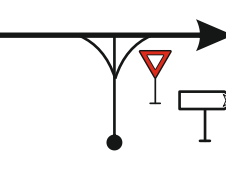

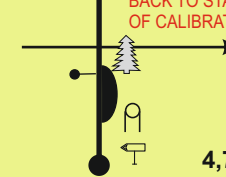
*V příloze naleznete itinerář pro kalibrační úsek.*

*Záznam jízdy kalibračním úsekem: <https://youtu.be/6neqEYxBE5U>*

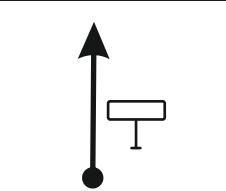
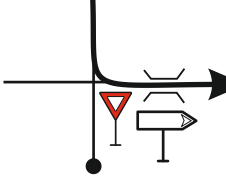
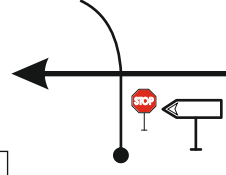
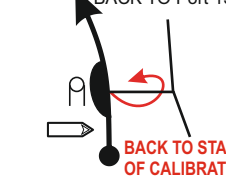
*Itinerář byl měřen senzory na zadních kolech (nehnané nápravy) a vzdálenost je průměrem měření obou kol.*


.....  
**Pavel Kacerovský**  
Clerk of the Course

ČK/TC	SCRUTINEERING	vzdálenost/distance	11,84 km	strana/page	1
		průměr/average		etapa/leg	
ČK/TC	CALIBRATION ZONE	cílový čas/target time			

Vzdálenost/distance		Směr jízdy Direction	Informace Information	km do ČK km to TC
celková total	dílčí partial			
km	km			
0,00	0,00		Český Krumlov Port 1560  N 48,813312 E 14,320202	11,84
0,24	0,24			11,60
0,47	0,23			11,37
0,62	0,15		PRACHATICE HORNÍ PLANÁ  !!! POZOR, ÚSEKOVÉ MĚŘENÍ RYCHLOSTI ATTENTION, SECTIONAL SPEED MEASUREMENT	11,22
2,27	1,65		ZAČÁTEK KALIBRACE BEGINNING OF CALIBRATION  <del>Zahradnictví</del>  N 48,816579 E 14,295644	9,57
7,03	4,76		KONEC KALIBRACE END OF CALIBRATION  <del>NOVOSEDLY</del>  N 48,799816 E 14,252357	4,81


ČK/TC	SCRUTINEERING	vzdálenost/distance	11,84 km	strana/page	2
		průměr/average		etapa/leg	
ČK/TC	CALIBRATION ZONE	cílový čas/target time			

Vzdálenost/distance		Směr jízdy Direction	Informace Information	km do ČK km to TC
celková total	dílčí partial			
km	km			
8,05	1,02		KÁJOV	3,79
8,58	0,53		VĚTRNÍ 4	3,26
8,64	0,06		STOP 5 Č.KRUMLOV	3,20
11,84	3,20		Zahradnictví	0,00



# ONBOARD

**START - 0,000 km**



**N 48,816579  
E 14,295644**

**FINISH - 4,761 km**



**N 48,799816  
E 14,252357**

