

Event: 2. Bostalsee Regularity 2025

Date: 05.04.2025 Reg.: 24/40

CoC Communication No. 2

Date/Time: 04.04.2025 - 14:00h

Subject: Roadbook Changes - Road Works

Document No.: 3.2

From: The Clerk of the Course

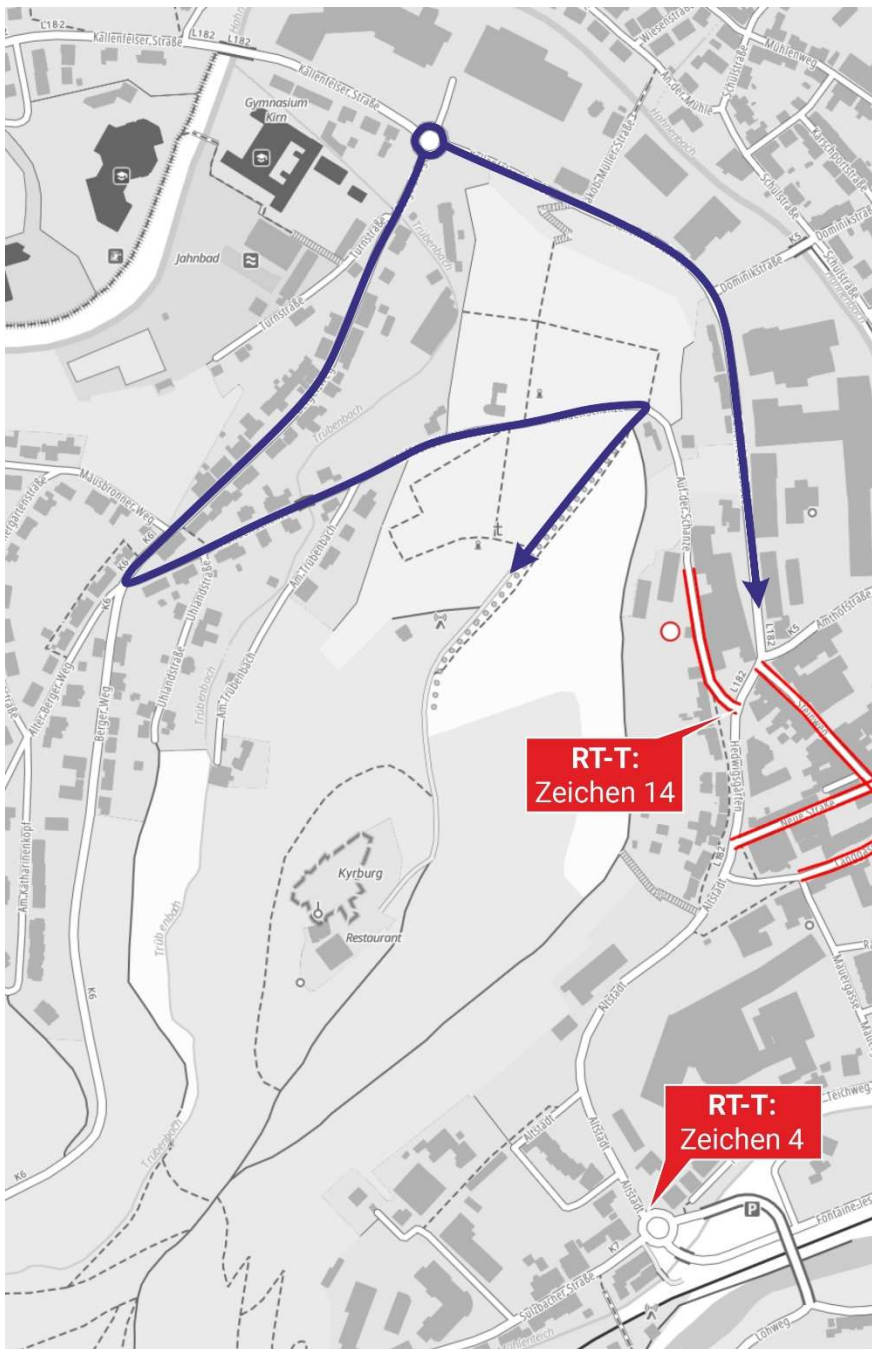
Number of pages: 3

To: All Competitors

Attachments: 0

Änderungen Bordbuch wg. Baustellen [Roadbook changes due to road works]

Kirn (Alle Gruppen) [All Groups]



• Group RT-M:

Seite 32:

Ab Sperrung Karte links folgen bis Kyrburg (keine Kontrollen ab Ortseingang Kirn)

Seite 35:

Karte links folgen zu Pfeil 1 (keine Kontrollen bis Pfeil 1)

Page 32:

From the closure, follow the map on the left to the Kyrburg (no controls from the Kirn town entrance)

Page 35:

Follow the map on the left to arrow 1 (no controls until arrow 1)

• Group RT-T:

Seite 56 - Zeichen 14:

Nicht abbiegen und Hauptstraße folgen und mit Karte Links bis Kyrburg

Seite 59 - Zeichen 2:

Hier Links abbiegen und Karte links folgen bis Kreisverkehr Zeichen 4

Page 56 - Box 14:

Do not turn and follow the main road, using the map on the left to Kyrburg.

Page 59 - Box 2:

Turn left here and follow the map on the left to the roundabout, box 4.

• Group T:

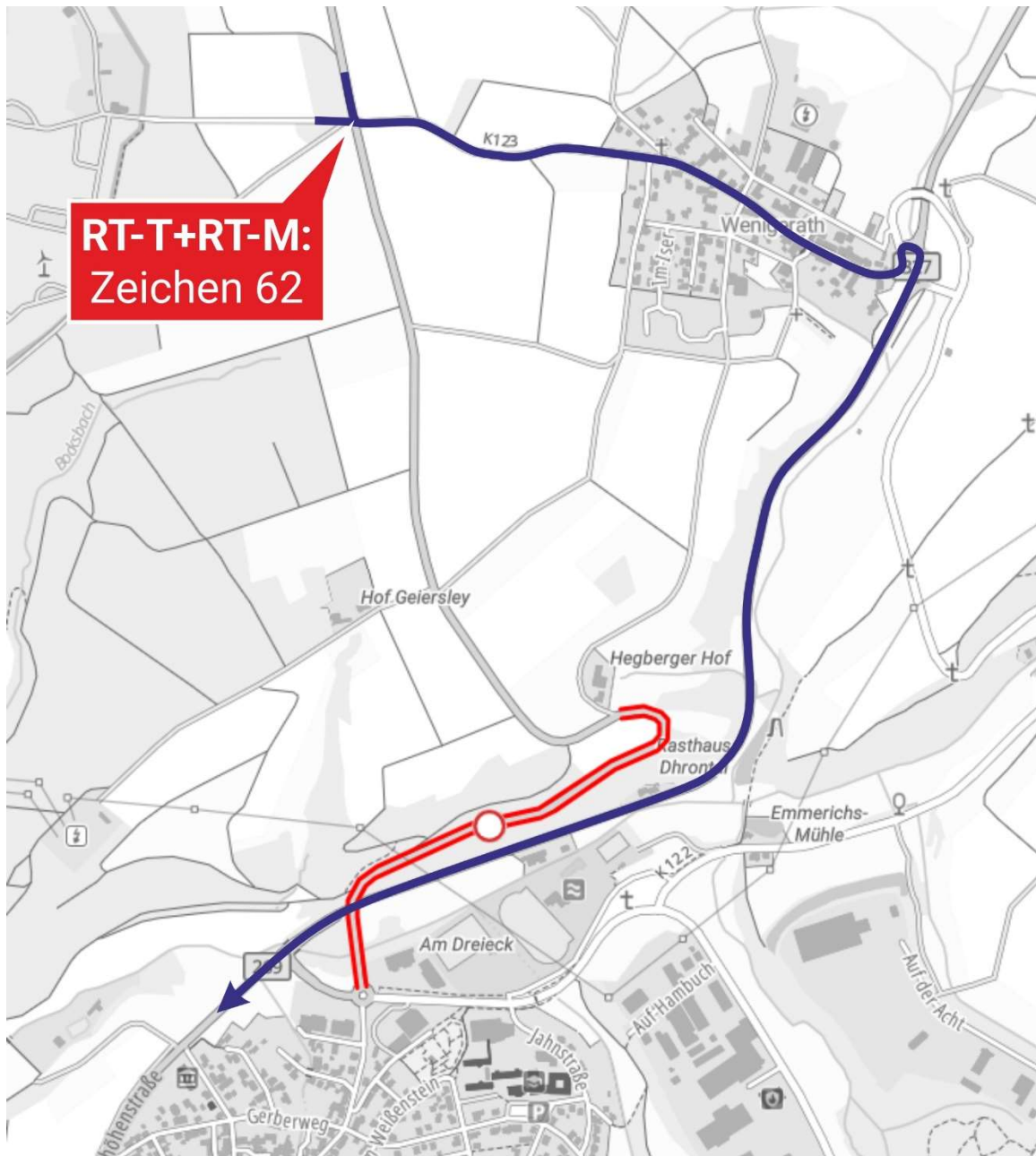
Seite 30:

Karte Links folgen zu Pfeil 1 (keine Kontrollen bis Pfeil 1)

Page 30:

Follow the map on the left to arrow 1 (no controls until arrow 1)

Morbach (Alle Gruppen) [All Groups]



- **Group RT-M:**

Seite 78: nach Test (Seite 95 - Zeichen 62) der Umleitung folgen (Strich 4 entfällt) und Strich 5 auf der B327 beginnen. (keine Kontrollen von Test bis Ende Strich 5)

Page 78: After the test (page 95 - box 62), follow the detour (line 4 is cancelled) and start line 5 on the B327. (No controls from the test to the end of line 5)

- **Group RT-T:**

Seite 149- Zeichen 62: Geradeaus weiter und obiger Karte bis Zeichen 65 folgen.

Page 149 - Box 62: Continue straight ahead and follow the map above until box 65.

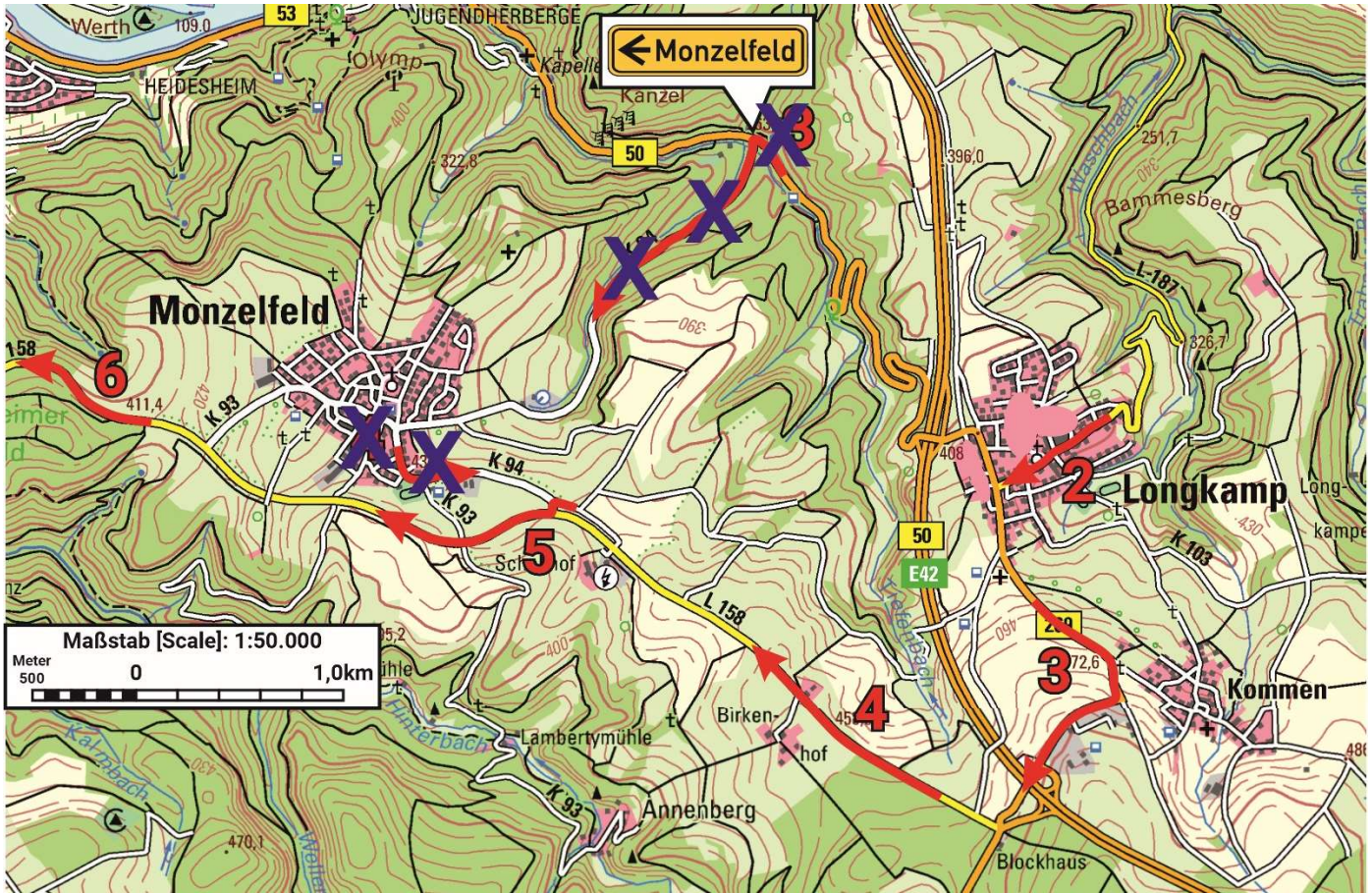
- **Group T:**

Seite 46: nach Pfeil 2 obiger Karte folgen bis Pfeil 1 auf Seite 47 (Pfeil 3 auf Seite 46 entfällt)

Page 46: after arrow 2 follow the map above to arrow 1 on page 47 (arrow 3 on page 46 is cancelled)

Longkamp (Gruppe T) [Group T]

Seite 42 - Map 14 wird wie folgt geändert bzw. ergänzt:



Marc STOLL
Fahrtleiter
[clerk of the course]