
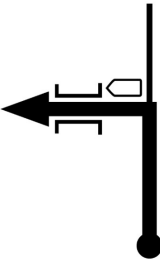
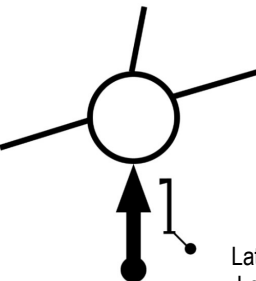




# TRAM CALIBRATGE COLL DE REVELL -> VILADRAU

DISTANCIA		DIRECCIÓ	INFORMACIÓ	DIST. REG.
TOTAL	PARCIAL			
0.000	0.000	<p>1</p>  <p>Lat: 41,85377 Lon: 2,43161</p>	<div style="border: 1px solid black; padding: 5px; width: fit-content; margin: auto;"> <p>Gi 543</p> <p>ESPINELVES 3</p> <p>VILADRAU 8</p> </div>	6.460
1.020	1.020	<p>2</p> 	<div style="border: 1px solid black; padding: 5px; width: fit-content; margin: auto;"> <p>Gi 543</p> <p>VILADRAU</p> </div>	5.440
6.460	5.440	<p>3</p>  <p>Lat: 41,84886 Lon: 2,39093</p>	<p>ÚLTIM FANAL ( VILADRAU )</p>	0.000

*Mesurat amb un Skoda Scala equipat amb Rabbit i una sonda a la roda posterior dreta, traçant pel carril dret de la carretera*