

UITLEGBOEK ideale route



www.moustacheclassic.be



Dank aan alle deelnemers !

*Met dit uitlegboek en de bijbehorende
Google Map krijg je een goed idee
van de ideale route.*

Google Map



*Klik op de QR-code voor de
Google Map van de ideale route*

Sportity



login = Moustache23



verwachte controlekaart DEEL 1

STC 1	KAP	A	Z	W	G <small>geannuleerd</small>	VK 0
E	X	VK 1	VK 9	X	B	X
X	S	stempel 41				
						TC 2

STC 1 Kerkplein

H	M
---	---

54'

gebruik deelnemer

--	--

TC 2 Kolisbos

H	M
---	---

2'

Start RT 1

H	M	S
---	---	---

RT 1	VK 8	VK 7	VK 7	L	F	ROM
M	stempel 21					
						TC 3

voorbehouden voor rekenkamer

RT 1a

	07	04
H	M	S

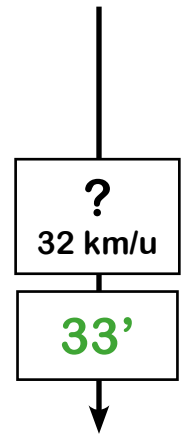
RT 1b

	14	51
H	M	S

--	--



TC 3	oud	U	N	N	oud	vk 8
A	E	R	K	J	M	vk 4
O	D	J	V	T	Q geannuleerd	Z
LEC	stempel K					PTC 4



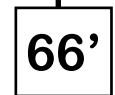
gebruik deelnemer

--	--

TC 3 Alders

--	--

H M



gebruik deelnemer

--	--

PTC 4 Parochiehuis IN

--	--

H M

*te vroeg aanmelden toegestaan
maar zelf ideale tijd vragen bij:
controlekaart afgeven IN het
Parochiehuis / einde deel 1*

voorbehouden voor rekenkamer

--	--

PAG 1	gewone en gestileerde bolpijl & blinde lijn - schaal 1:25.000
PAG 2	blokkaderit - schaal 1:25.000
PAG 3	gewone en gestileerde bol pijl
PAG 4 - 5	gewone en gestileerde bol pijl
PAG 6	gewone en gestileerde bol pijl
PAG 7	gewone bol pijl & geschreven nota's & horlogesysteem
PAG 8	pijlen- en puntenrit - schaal 1:25.000
PAG 9	blinde lijn - schaal 1:25.000 & gestileerde bolpijl
PAG 10	gestileerde bol pijl

STC 1 Kerkplein - TC 2 Kolisbos 54 min

TC 2 Kolisbos - Start RT 1 Dommelvallei 2 min

start RT 1 - 15 meter na TC 2

gemiddelde snelheid 36 km/u

finish tussen 3 en 10 km

RT 1 Dommelvallei - TC 3 Alders ?? min

TC 3 Alders - PTC 4 Parochiehuis IN 66 min

STC 1 Kerkplein
TC 2 Kolisbos

**gewone en gestileerde bolpijl
& blinde lijn - schaal 1:25.000**

29,1 km
54 min

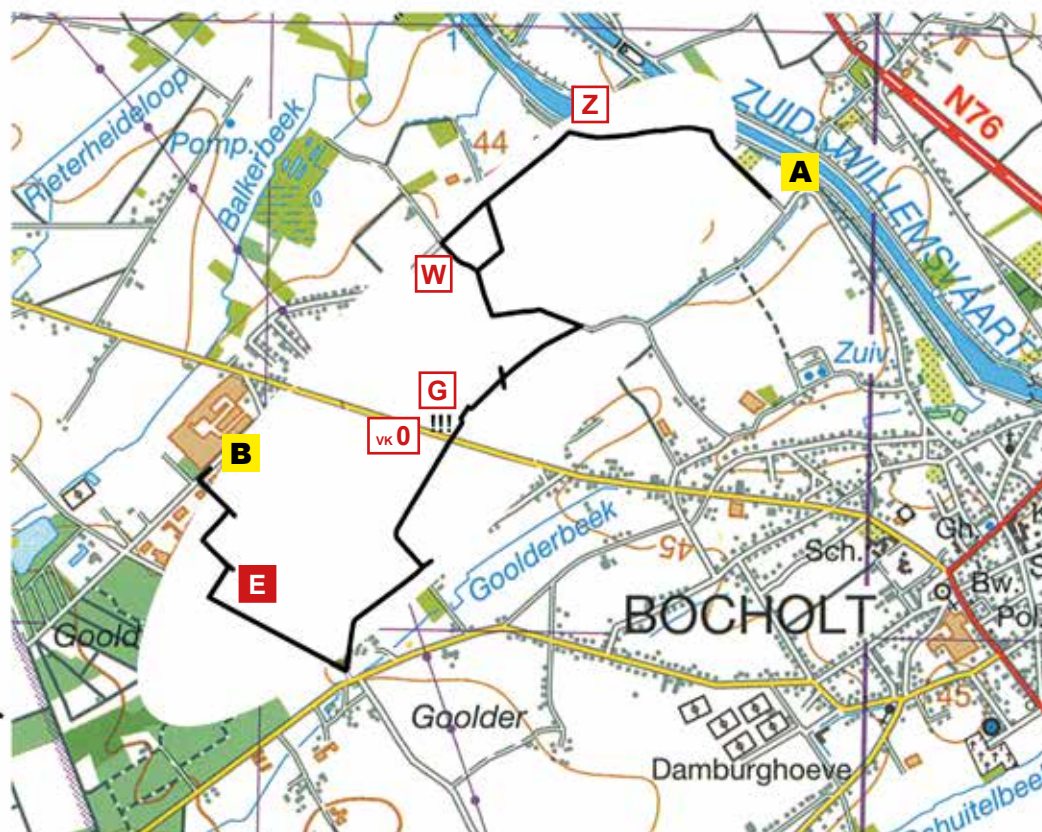
90		Bazaar STC 1 Kerkplein		*		
350		Simons Fashion		*		2 x
	*					
	*			2.035		Na 100m start blinde lijn van A naar B
	*					einde blinde lijn en start blokkaderit van B naar C

KAP

2.035

A

7.083



Z

W

G

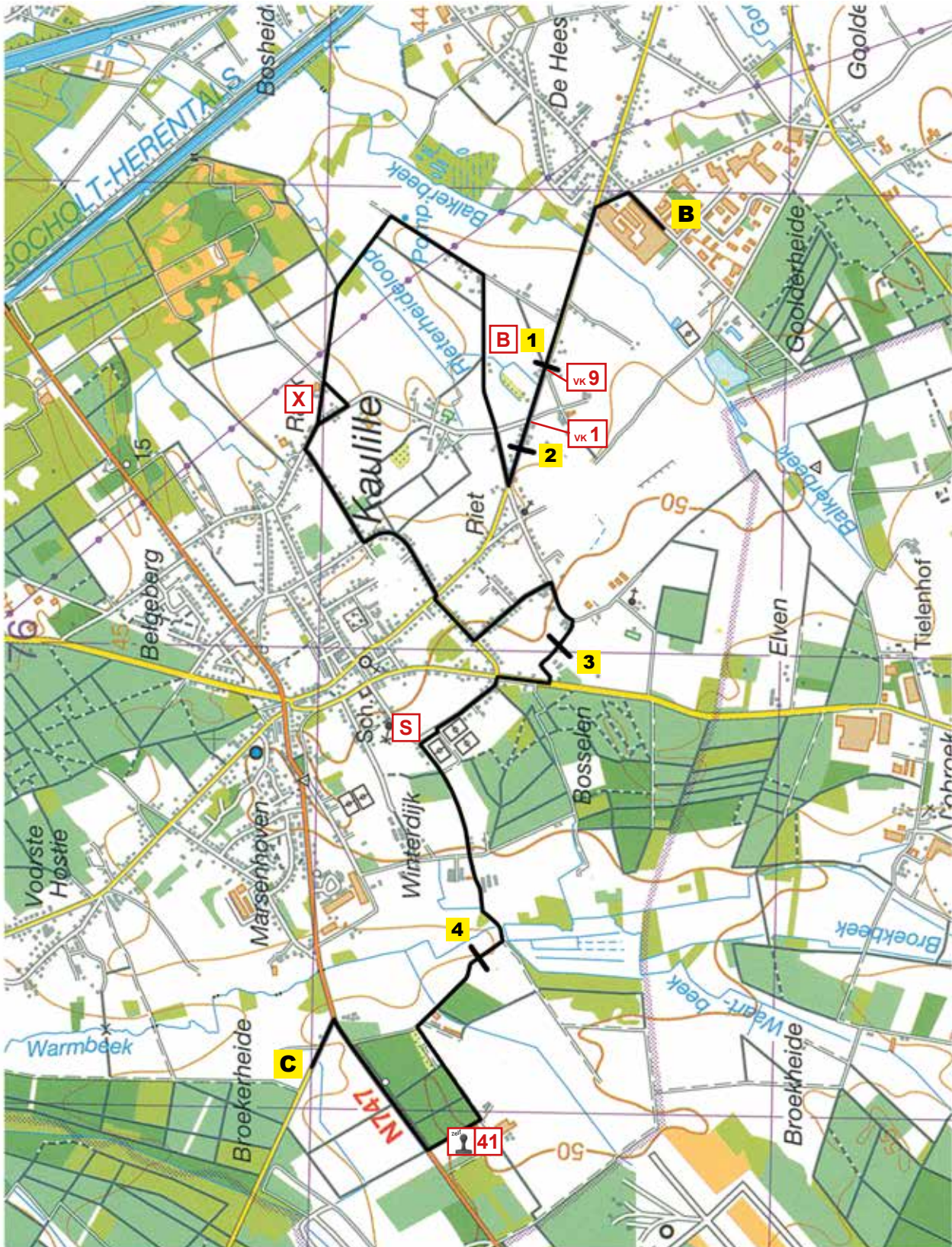
vk 0

E

STC 1 Kerkplein
TC 2 Kolisbos

blokkaderit van B naar C
schaal 1:25.000

29,1 km
54 min




STC 1 Kerkplein
TC 2 Kolisbos

gewone bolpijl

29,1 km
54 min

27,0 km

11		einde blokkaderit
12		


350		opgelet fietspad ! uitkijktoren
14		TC 2 N 51°11.887 E 5°28.151 

29,1 km

Start RT 1 Dommelvallei
TC 3 Alders

gewone bolpijl &
geschreven nota's

32 km/u
?? min

1		START RT 1
2		opgelet fietspad ! uitkijktoren
3		
4		
5		
6		

VK 8

7		
8		
9	TL	
10	RN	
11	RLL	
12	TL	

Start RT 1 Dommelvallei
TC 3 Alders

gewone bolpijl &
geschreven nota's

32 km/u
?? min

vk 7

	RN	
1		
2		opgelet !!!
3		
4		FINISH RT 1a op 4,245 km hierna GEEN bord transversalen
5		
6	RLL	
7	LN	
8	TL	
9		opgelet !!!
10		

vk 7

210		
11		
12		
13		
14	HBV	Hoofdbaan volgen Restez sur route principale Stay on main road
1.820		Dijkstraat
15		
16		
17		FINISH RT 1b op 8,922 km aan einde brug
18		
19		
20		



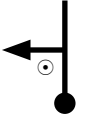



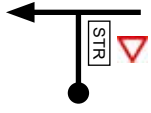


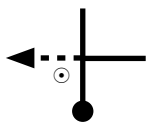
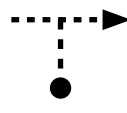



L

F

Start RT 1 Dommelvallei
TC 3 Alders

gewone bolpijl &
geschreven nota's




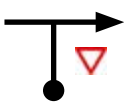
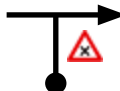


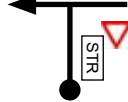
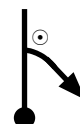

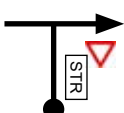

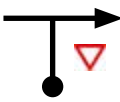


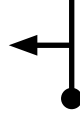
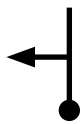




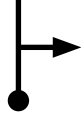
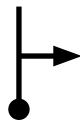

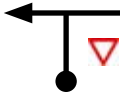
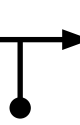



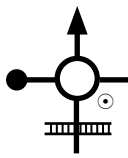
32 km/u
?? min

	21								
	22		Tongersvenweg		31	KPR			 zelf 21
	23	TL			32	TL			
	24	TR	Romeinse dijk 		33	HBV	Hoofdbaan volgen Restez sur route principale Stay on main road		
	25		Fietsers !!!		34		TC 3 N51°13.900 E5°26.814		17,74 km
ROM	26		KIA Lumens						
	27								
M	28								
	29	mogelijk werken 							
	30								

TC 3 Alders
PTC 4 Parochiehuis IN

gewone en gestileerde bolpijl

35,20 km
66 min

0		TC 3		*		
250	1 * 			11		
200	2 			12		
280	3 	Oude Ramp		13		OUD
	4 * 			14		
	5 			15		Total energies
	6 * 			16		2 x
	7 * 			17		
	8 * 			18		vk 8
	9 * 			19	HBV	Hoofdbaan volgen Restez sur route principale Stay on main road
	10 * 			20		Rodeo

OUD

U

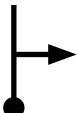
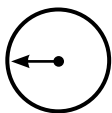


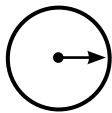

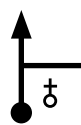

N

N

TC 3 Alders
PTC 4 Parochiehuis IN

gewone bolpijl, geschreven
nota's & horlogesysteem

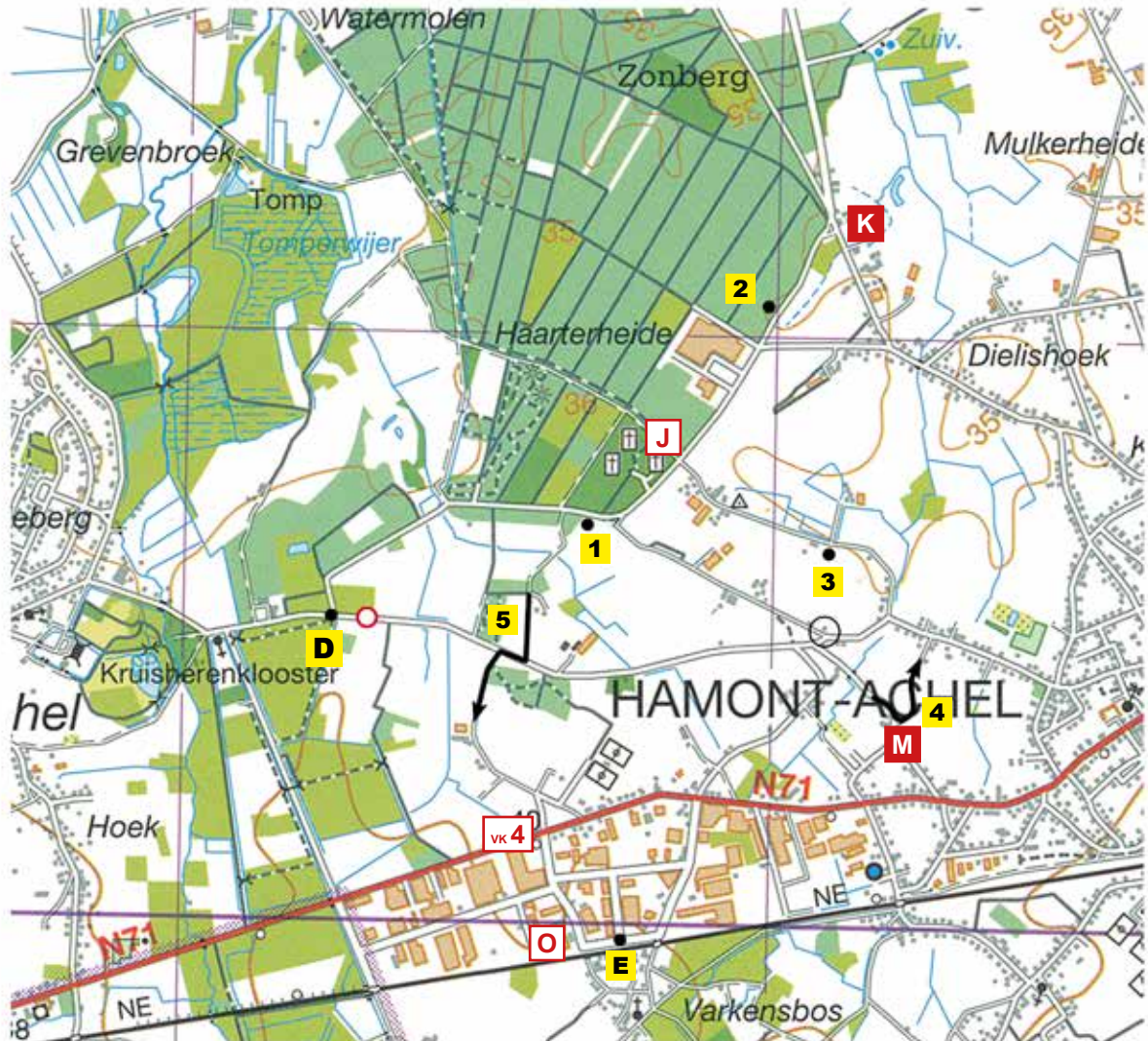
35,20 km
66 min

	21			31	RLL	
A	22			32	RLL	
2x VVR	23			33	RN	
E	24			34	LLL	
	25			35	LLL	
	26	LLL		36		
	27	RN		37		na 350m start pijlen- en puntenrit van D naar E
	28	LN				
R	29	TL				
	30	RLL				

TC 3 Alders
PTC 4 Parochiehuis IN

pijlen- en puntenrit van D naar E
schaal 1:25.000

35,20 km
66 min



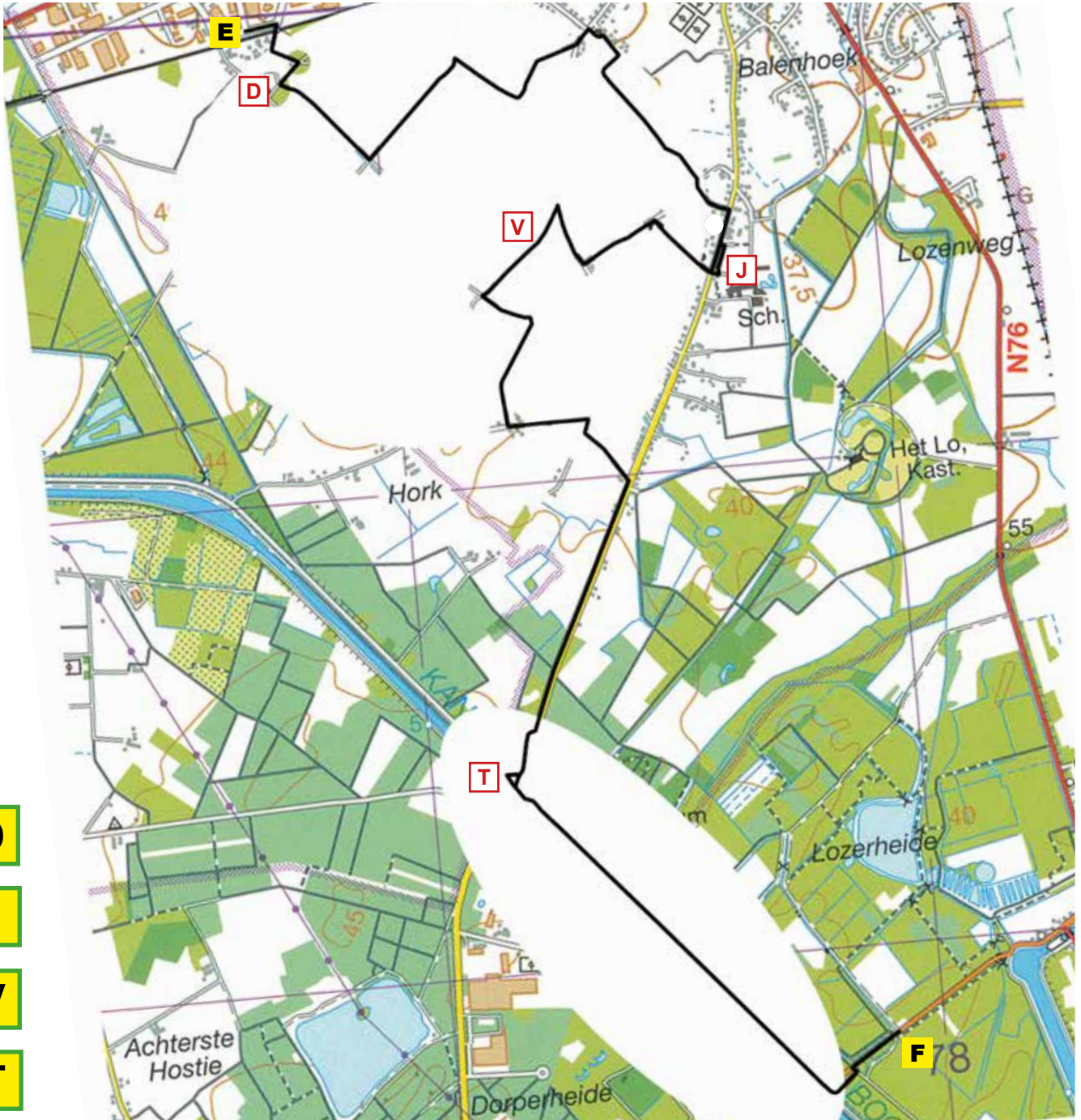
K **J** **M** **vk4** **O**



TC 3 Alders
PTC 4 Parochiehuis IN

blinde lijn van E naar F - schaal 1:25.000
en gestileerde bolpijl

35,20 km
66 min



- D**
- J**
- V**
- T**

7,0 km	38		39	
	40		41	

TC 3 Alders
PTC 4 Parochiehuis IN

gestileerde bolpijl

35,20 km
66 min

Q

42	
43	
44	
45	
46	
47	
48	
49	
50	
51	

Z

52	
53	
54	
55	
56	
57	
58	
59	

LEC

Oude Kerkstraat 39

zelf K

Bazaar
PTC 4 (binnen)
Parochiehuis IN



verwachte controlekaart DEEL 2

PTC 5 Parochiehuis OUT

H	M

5'

gebruik deelnemer

--	--

Start RT 1

		00
H	M	S

RT 2	vk 3	W	REP	HOO	vk 2	KRU
vk 9	M	LUY	DOR	L	vk 5	X
X	X	H	H	L	vk 5	X
Q	stempel 0	Q	stempel 2			TC 6

?
32 km/u

87'

gebruik deelnemer

--	--

TC 6 Snow Valley

H	M

TC 6	stempel 2	vk 6	HER	HER	U	K
P	W	WAN BOO	J	J	R	I
Q	I	P	P	C	vk 0	stempel 10
						PTC 7

65'

gebruik deelnemer

--	--

PTC 7 Parochiehuis IN

H	M

*te vroeg aanmelden toegestaan
maar zelf ideale tijd vragen bij:
controlekaart afgeven IN het
Parochiehuis / einde deel 2*

RT 2a

	07	45
H	M	S

RT 2b

	15	03
H	M	S

PAG 1 - 2	gewone en gestileerde bolpijl & geschreven nota's
PAG 3	gewone bol pijl, horlogesysteem & blokkaderit - schaal 1:25.000
PAG 4	gewone en gestileerde bol pijl, geschreven nota's & blinde lijn - schaal 1:25.000
PAG 5	gestileerde bol pijl, geschreven nota's & horlogesysteem
PAG 6	punten- en pijlenrit - schaal 1:25.000

PTC 5 Parochiehuis / RT 2 Kerkplein

5 min

start RT 2

gemiddelde snelheid 34,6 km/u

finish tussen 3 en 10 km

**uitleg start deel 2
in BRIEFING
vermelden !!!**

RT 2 Kerkplein - TC 6 Snow Valley

32 km/u

TC 6 Snow Valley - PTC 7 Parochiehuis IN

65 min



RT 2 Kerkplein
TC 6 Snow Valley

gewone en gestileerde bolpijl
& geschreven nota's

32 km/u
?? min

1		Bpost Start RT 2			
2					
3					
4					
5					
6		opgelet !!!			
7					
8					
9					
10					
11					Bergerheidestraat
12					FINISH RT 2a op 4,508 km hierna GEEN bord transversalen
13					
14					LN
15					
16					
17					
18					FINISH RT 2b op 8,780 km briefing >> finish kan LINKS staan !!
19					
20					TR

vk 3

REP

HOO

W
scherp

RT 2 Kerkplein
TC 6 Snow Valley

gewone en gestileerde bolpijl
& geschreven nota's

32 km/u
?? min

	1				
700	2		opgelet fietspad en verderop CASSIS !	700	11
	3		opgelet !!!		12
vk 2	*		opgelet !!!		13
	4				14
	5				15
	6				16
KRU	7				17
vk 9	8				18
	9		Janssen		19
	10				20

M

LUY

Weg naar Ellikom

RT 2 Kerkplein
TC 6 Snow Valley

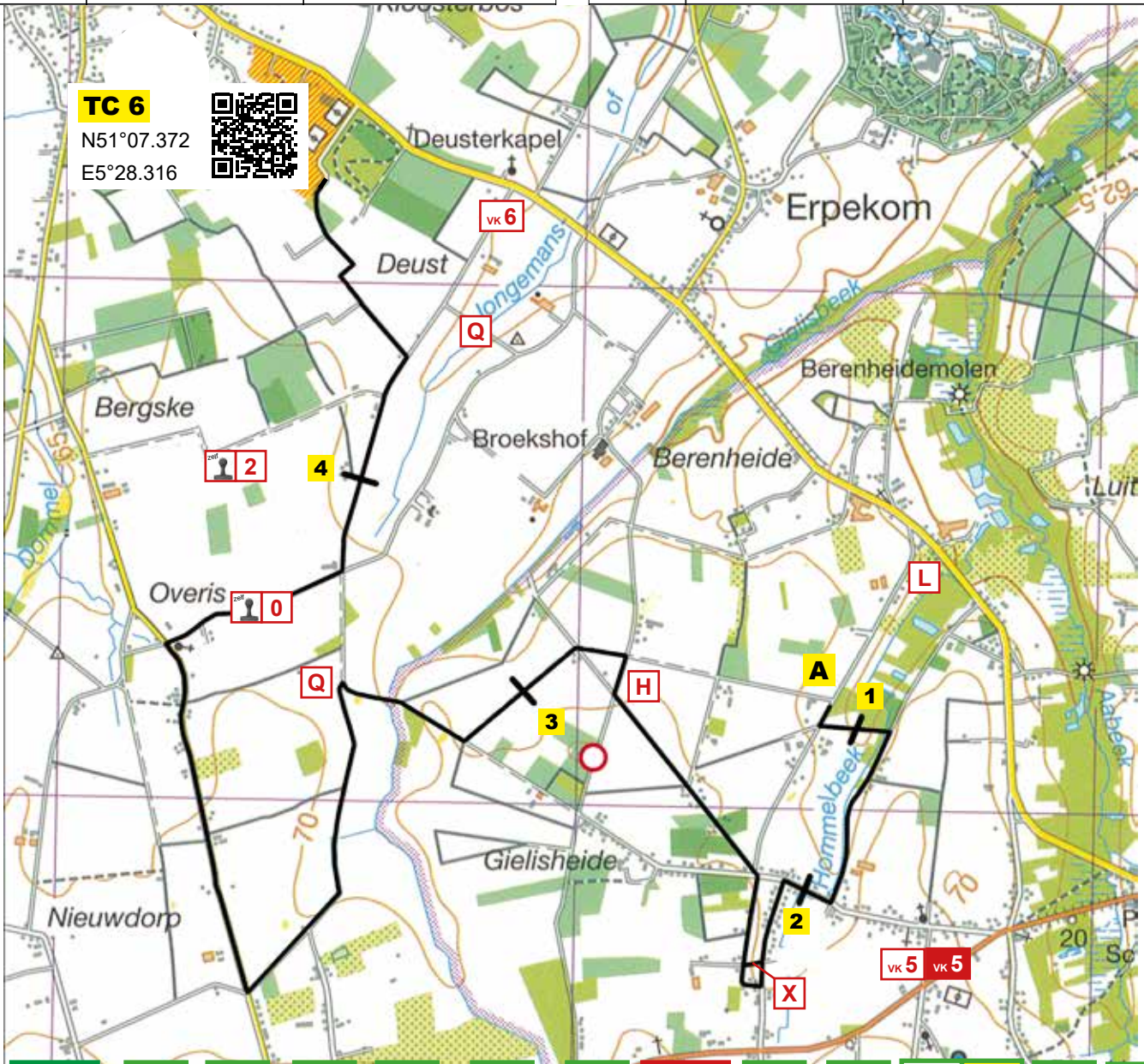
gewone bolpijl, horlogesysteem
& blokkaderit - schaal 1:25.000

32 km/u
?? min

DOR

1			580		Aegten
2					
3		Opgelet fietsers !!!	30		start blokkaderit van A naar TC 6

20,42 km








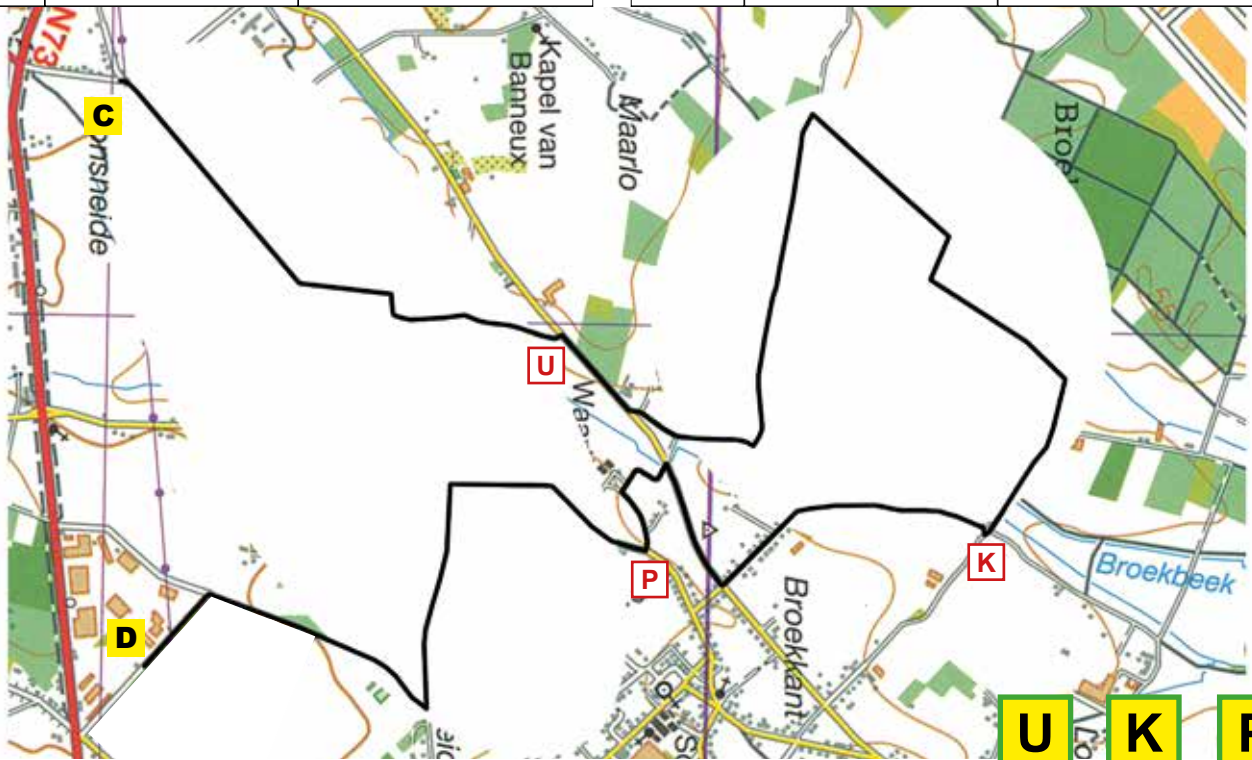
L vk 5 X X X H H L vk 5 X Q zelf 0 Q zelf 2

TC 6 Snow Valley
PTC 7 Parochiehuis IN

gewone en gestileerde bolpijl,
geschreven nota's & blinde lijn
schaal 1:25.000

34,85 km
65 min

46,5 km	1 ↑ *	TC 6 	* ← ●	 2
	2 * ↑ ●	 tot aan de rotonde aub	8 ← ●	opgelet !!! vk 6
	3 ↑ ●	 Linde	9 RN	
1.550	4 ↑ ●	 Wauberg	10 * ↑ ●	HER
	5 RLL		11 ↑ ●	HER 8 km
175	6 * ←		12 ↑ ●	18,1 km



TC 6 Snow Valley
PTC 7 Parochiehuis IN

gestileerde bolpijl,
geschreven nota's
& horlogesysteem

34,85 km
65 min

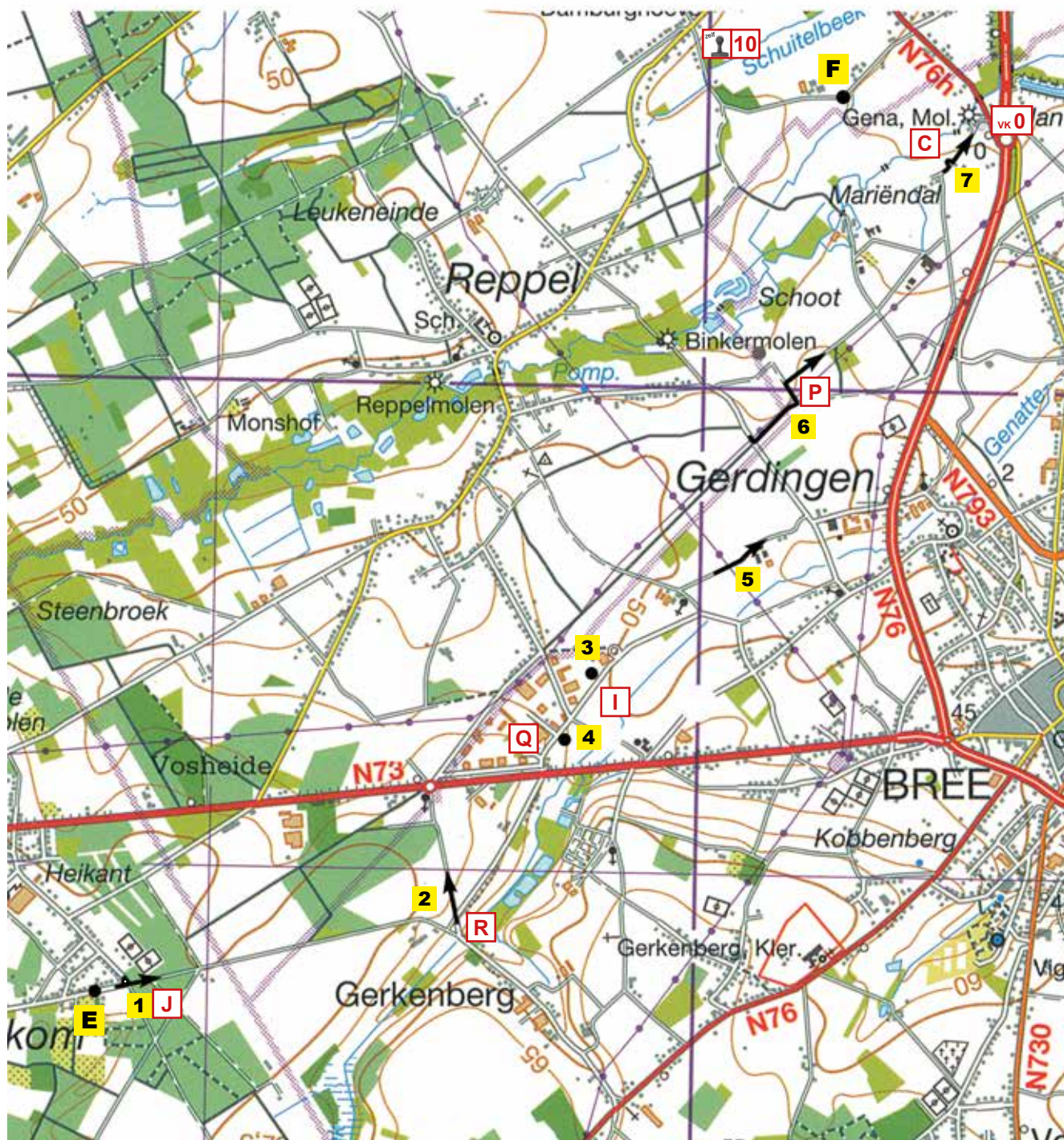
13	RLL		23			<div style="border: 2px solid blue; padding: 5px;"> <div style="border: 1px solid red; background-color: yellow; padding: 2px; display: inline-block;">WAN</div> <div style="border: 1px solid black; background-color: yellow; padding: 2px; display: inline-block;">BOO</div> </div>
14	RN	Erperheide	24			
15	LLL		25	TL		
16			26		start punten- en pijlenrit van E naar F op pagina 6/6	
17	LLL		27			68,52 km
18			28			
19	RLL		29			
20	TL		30		Brouwerij Martens PTC 7 Parochiehuis IN	79,84 km
21	TL		31		Parkeren op Kerkplein PTC 7 is binnen in het Parochiehuis	
22						

W

TC 6 Snow Valley
PTC 7 Parochiehuis IN

punten- en pijlenrit
schaal 1:25.000

34,85 km
65 min



F = situatie 27 op (vorige) pagina 5/6

J
J
R
I
Q
I
P
P
C
vk 0

 10

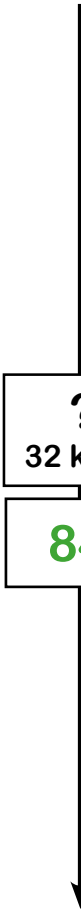


verwachte controlekaart DEEL 3

PTC 8	A	L	B	B	vk 3	C
D	D	D	E	G	VEL VLA	vk 1
F	N	stempel c	H	O	N	stempel c
						FTC 9

PTC 8 Parochiehuis OUT

H	M



?
32 km/u

84'

gebruik deelnemer

--	--

FTC 9 Parochiehuis IN

H	M

te vroeg aanmelden toegestaan
maar zelf ideale tijd vragen bij:
controlekaart afgeven **IN** het
Parochiehuis / einde deel 3

voorbehouden voor rekenkamer

--	--

PAG 1	gewone bolpijl & blokkaderit - schaal 1:25.000
PAG 2	gewone en gestileerde bol pijl & pijlenrit - schaal 1:25.000
PAG 3	gewone en gestileerde bol pijl, geschreven nota's & ingetekende en blinde lijn - schaal 1:25.000
PAG 4	gewone en gestileerde bol pijl

PTC 8 Parochiehuis OUT - FTC 9 Parochiehuis IN

32 km/u



PTC 8 Parochiehuis OUT
 FTC 9 Parochiehuis IN

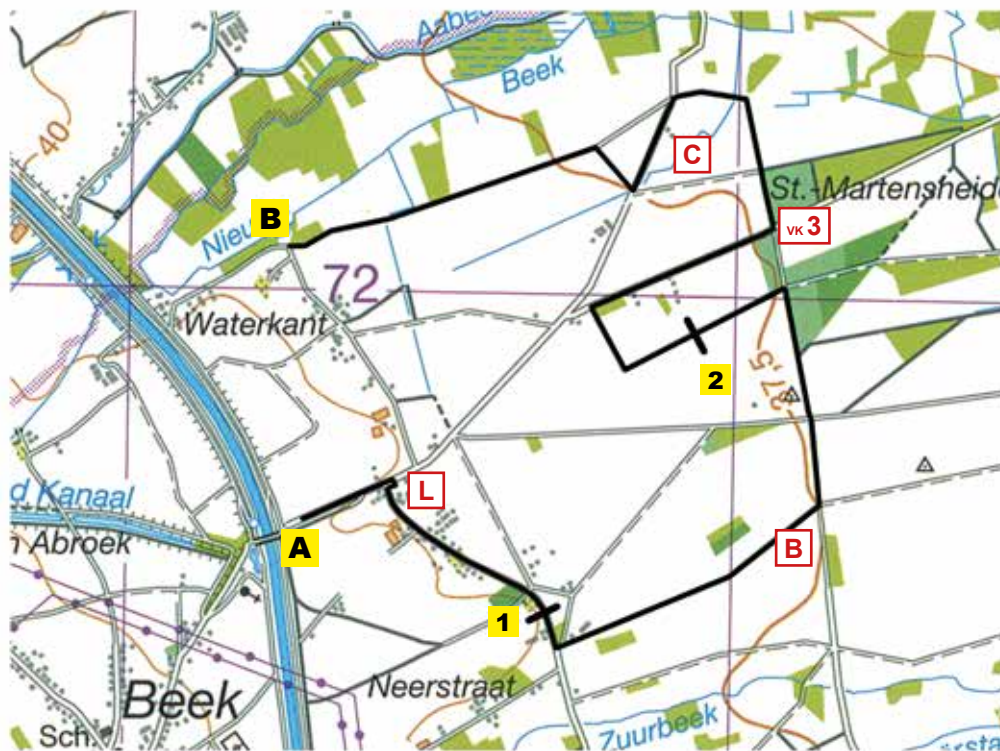
gewone bolpijl &
 blokkaderit - schaal 1:25.000

32 km/u
 ?? min

	1		Bazaar PTC 8	130	5		
	2	HBV		490	6		café
1.600	3			980	7		
690	4		Schraalerstraatje	180	8		start blokkaderit van A naar B

A

4.100



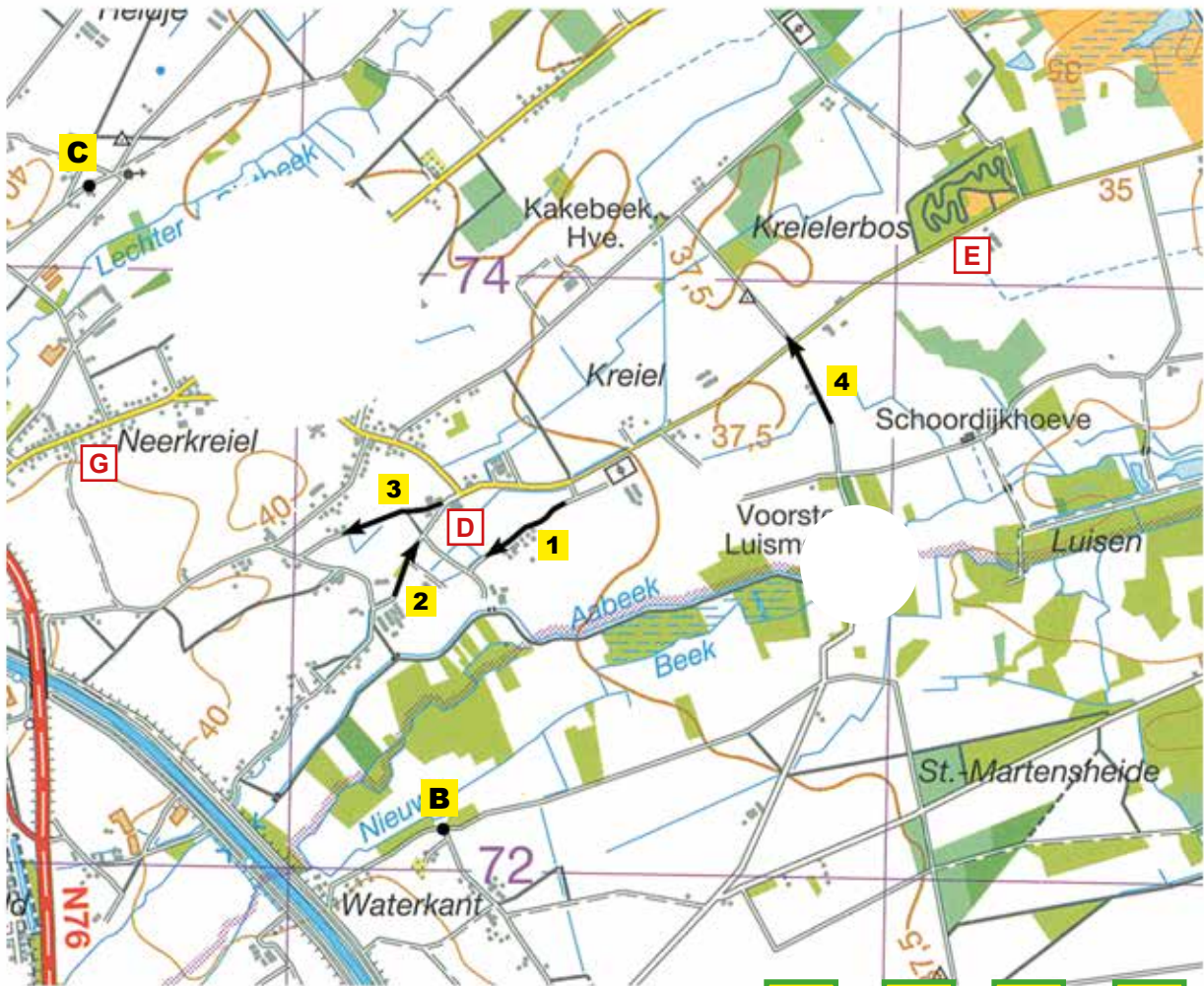
L **B** **B** **vk 3** **C**

PTC 8 Parochiehuis OUT
 FTC 9 Parochiehuis IN

pijlenrit - schaal 1:25.000 &
 gewone en gestileerde bolpijl

32 km/u
 ?? min

start pijlenrit van B naar C



D D D E G

9		
10		
*		
11		

12		
15		
14		

VEL
VLA

PTC 8 Parochiehuis OUT
 FTC 9 Parochiehuis IN

gewone en gestileerde bolpijl
 geschreven nota & ingetekende
 en blinde lijn - schaal 1:25.000

32 km/u
 ?? min

13		
16		
17		
18		
120		opgelet !!!
19		
20		
21		
22		opgelet !!!
90		Snellewindstraat
23		
24		

40		start ingetekende en blinde lijn van D naar E
25		33,6 km
26		
27		
*		Verbindingsweg
28		
29		
1.130		
30		
31		RN

PTC 8 Parochiehuis OUT
 FTC 9 Parochiehuis IN

geschreven nota &
 gewone bolpijl

32 km/u
 ?? min

	40	RLL	
	32		
	33		
	34		
2 VVR	35		
H	36		Meurs trucks
O	37		
N	38		
C	39		Delhaize
520	40		Apotheek
1.170	41		Bazaar FTC 9 (binnen) Parochiehuis IN
800			
330			
240			
44,70 km			



2 VVR

H

O

N

C

520

1.170

800

330

240

44,70 km

