

FFSA
COUPE DE FRANCE **RALLYE**

ECURIE
AUTOMOBILE
DE LA MOTTE

ASAC MONT-BLANC

38EME

5 - 6

AVRIL

2024

RALLYE DU

PAYS DE FAVERGES - PEA

17EME RALLYE RÉGIONAL MONT-BLANC HISTORIQUE

1ER RALLYE RÉGIONAL DU PAYS DE FAVERGES VHRS-VMRS



A.B.
Alciato Bouvard

BASSO
Pierre & Fils

SPHF

LPERILLAT
La Clusaz

TRAVAUX PUBLICS TRAVAUX PUBLICS

CARNET D'ITINERAIRE

SITE WEB : ECURIESFAVERGES.FREE.FR

FACEBOOK : RALLYE DU PAYS DE FAVERGES

RESTAURANT SAVOYARD - BAR - BRASSERIE

Haute Savoie - 2024



Bon Rallye à Tous!



Le Chalet du Lac

Plan d'eau de Marlens

**OUVERT DE 10H À MINUIT
SERVICE RAPIDE SI BESOINS**

**RESTAURATION EN CONTINUE
À L'OCCASION DU RALLYE**

**APÉRITIF MAISON ET CAFÉ OFFERT AUX PILOTES
APÉRITIF MAISON OFFERT AUX ACCOMPAGNANTS**

**SUR PRÉSENTATION
DU ROAD BOOK LE JOUR DU RALLYE 2024**



Tripadvisor



FONDUE ET RACLETTE À VOLONTÉ À PARTIR D'UNE PERSONNE

38ème Rallye Régional du Pays de Faverges PEA 2024

17ème Rallye Régional Mont Blanc Historique

1er Rallye Régional du Pays de Faverges VHRS-VMRS

TIMING

Etape 1

Samedi 6 avril 2024

CH	LIEUX	ES	Liaison	Total	Temps
ES		Distance	Distance	Distance	Imparti

FAVERGES



Levé du soleil 7h10

CH 0	Podium sortie parc fermé OUT/Assistance IN				07:00	1	Section 1	
	Parc Assistance Faverges				00:25			
CH 0A	Sortie assistance OUT				07:25	2		
CH 1	"Le Pantais"		14,35	14,35	00:23			07:48
ES 1	Col de l'Epine	8,00			00:03	07:51		3
CH 2	"Tertenoz"		10,03	18,03	00:28	08:19		
ES 2	Seythenex	8,00			00:03	08:22		4
CH 2A	Entrée parc de regroupement IN		4,35	12,35	00:18	08:40		
	Parc Regroupement Faverges					02:30		
CH 2B	Sortie parc de regroupement OUT/Assistance IN				11:10	5		Section 2
	Parc Assistance Faverges				00:40			
CH 2C	Sortie assistance OUT				11:50	6		
CH 3	"Le Pantais"		14,35	14,35	00:23		12:13	
ES 3	Col de l'Epine	8,00			00:03	12:16	7	
CH 4	"Tertenoz"		10,03	18,03	00:28	12:44		
ES 4	Seythenex	8,00			00:03	12:47	8	
CH 4A	Entrée parc de regroupement IN		4,35	12,35	00:18	13:05		
	Parc Regroupement Faverges					01:50		
CH 4B	Sortie parc de regroupement OUT/Assistance IN				14:55	9	Section 3	
	Parc Assistance Faverges				00:40			
CH 4C	Sortie parc assistance OUT				15:35	9		
CH 5	"Le Pantais"		14,35	14,35	00:23			15:58
ES 5	Col de l'Epine	8,00			00:03	16:01		
CH 5A	Entrée parc de repositionnement		4,90	12,90	00:18	16:19		
CH 5B	Sortie parc de repositionnement				00:15	16:34		
CH 5C	Entrée parc fermé IN -FIN DU RALLYE-		1,60	1,60	00:04	16:38		
Total Rallye			40,00	78,31	118,31			

Coucher du soleil 20h10



38ème Rallye Régional du Pays de Faverges PEA
17ème Rallye Régional mont Blanc Historique
1er Rallye Régional du Pays de Faverges VHRS-VMRS
 Les 5 et 6 Avril 2024
ASAC Mont-Blanc
 Ligue Rhone Alpes


PLANNING HORAIRE ETAPE 1 - Samedi 6 Avril 2024

																nb VHRS 40			nb MOD 130			nb VHC 20						
		H-	1:50	1:30	1:30	1:29	1:15	1:00	0:59	0:55	0:46	0:30	0:25	0:20	0:15	0:10	0:10	0:10	0:10									
CH		FIN MEP	Fermeture Route	Voiture Orga 2	Voiture Orga1	Voiture Trico.	Voiture Autorité	Voiture Observa.	Parade 7 Toutes les minutes	VIP 3	Voiture Info	Voiture 000B	Voiture 000A	Voiture 00	Voiture 0VH	1er VHC	Voiture O Mod.	1er MOD	Voiture O vhrs	1er VHRS	Damier dernier +2'	Temps impartis						
CH	0	Sortie parc fermé OUT Assistance IN	5:10	5:30	5:30	5:31	5:45	6:00	6:01	6:05	6:14	6:30	6:35	6:40	6:45	6:50	7:00	7:25	7:35	9:50	10:00	10:21						
PARC ASSISTANCE Durée 0 h 25																												
CH	0B	Sortie parc assistance OUT	5:35	5:55	5:55	5:56	6:10	6:25	6:26	6:30	6:39	6:55	7:00	7:05	7:10	7:15	7:25	7:50	8:00	10:15	10:25	10:46	00:25					
CH	1	"Epine"	5:58	6:18	6:18	6:19	6:33	6:48	6:49	6:53	7:02	7:18	7:23	7:28	7:33	7:38	7:48	8:13	8:23	10:38	10:48	11:09	00:23					
DES	1	COL DE L'EPINE	6:01	6:21	6:21	6:22	6:36	6:51	6:52	6:56	7:05	7:21	7:26	7:31	7:36	7:41	7:51	8:16	8:26	10:41	10:51	11:12	00:03					
CH	2	"Tertenoz"	6:29	6:49	6:49	6:50	7:04	7:19	7:20	7:24	7:33	7:49	7:54	7:59	8:04	8:09	8:19	8:44	8:54	11:09	11:19	11:40	00:28					
DES	2	SEYTHENEX	6:32	6:52	6:52	6:53	7:07	7:22	7:23	7:27	7:36	7:52	7:57	8:02	8:07	8:12	8:22	8:47	8:57	11:12	11:22	11:43	00:03					
CH	2A	Entré parc regroupement IN	6:50	7:10	7:10	7:11	7:25	7:40	7:41	7:45	7:54	8:10	8:15	8:20	8:25	8:30	8:40	9:05	9:15	11:30	11:40	12:01	00:18					
PARC DE REGROUPEMENT 2 h 30 "Reclassement"																												
CH	2B	Sortie parc de regroupement OUT Assistance IN	9:20	9:40	9:40	9:41	9:55	10:10	10:11	10:15	10:24	10:40	10:45	10:50	10:55	11:00	11:10	11:35	11:45	14:00	14:10	14:31	02:30					
PARC ASSISTANCE 0 h 40																												
CH	2C	Sortie parc assistance OUT	10:00	10:20	10:20	10:21	10:35	10:50	10:51	10:55	11:04	11:20	11:25	11:30	11:35	11:40	11:50	12:15	12:25	14:40	14:50	15:11	00:40					
CH	3	"Epine"	10:23	10:43	10:43	10:44	10:58	11:13	11:14	11:18	11:27	11:43	11:48	11:53	11:58	12:03	12:13	12:38	12:48	15:03	15:13	15:34	00:23					
DES	3	COL DE L'EPINE	10:26	10:46	10:46	10:47	11:01	11:16	11:17	11:21	11:30	11:46	11:51	11:56	12:01	12:06	12:16	12:41	12:51	15:06	15:16	15:37	00:03					
CH	4	"Tertenoz"	10:54	11:14	11:14	11:15	11:29	11:44	11:45	11:49	11:58	12:14	12:19	12:24	12:29	12:34	12:44	13:09	13:19	15:34	15:44	16:05	00:28					
DES	4	SEYTHENEX	10:57	11:17	11:17	11:18	11:32	11:47	11:48	11:52	12:01	12:17	12:22	12:27	12:32	12:37	12:47	13:12	13:22	15:37	15:47	16:08	00:03					
CH	4A	Entré parc regroupement IN	11:15	11:35	11:35	11:36	11:50	12:05	12:06	12:10	12:19	12:35	12:40	12:45	12:50	12:55	13:05	13:30	13:40	15:55	16:05	16:26	00:18					
PARC DE REGROUPEMENT 1 h 50																												
CH	4B	Sortie parc de regroupement OUT Assistance IN	13:05	13:25	13:25	13:26	13:40	13:55	13:56	14:00	14:09	14:25	14:30	14:35	14:40	14:45	14:55	15:20	15:30	17:45	17:55	18:16	01:50					
PARC ASSISTANCE 0 h 40																												
CH	4C	Sortie parc assistance OUT	13:45	14:05	14:05	14:06	14:20	14:35	14:36	14:40	14:49	15:05	15:10	15:15	15:20	15:25	15:35	16:00	16:10	18:25	18:35	18:56	00:40					
CH	5	Epine	14:08	14:28	14:28	14:29	14:43	14:58	14:59	15:03	15:12	15:28	15:33	15:38	15:43	15:48	15:58	16:23	16:33	18:48	18:58	19:19	00:23					
DES	1	COL DE L'EPINE	14:11	14:31	14:31	14:32	14:46	15:01	15:02	15:06	15:15	15:31	15:36	15:41	15:46	15:51	16:01	16:26	16:36	18:51	19:01	19:22	00:03					
CH	5A	Entrée parc de repositionnement	14:29	14:49	14:49	14:50	15:04	15:19	15:20	15:24	15:33	15:49	15:54	15:59	16:04	16:09	16:19	16:44	16:54	19:09	19:19	19:40	00:18					
CH	5B	Sortie parc de repositionnement	14:44	15:04	15:04	15:05	15:19	15:34	15:35	15:39	15:48	16:04	16:09	16:14	16:19	16:24	16:34	16:59	17:09	19:24	19:34	19:55	00:15					
CH	5C	Parc fermé PODIUM	14:48	15:08	15:08	15:09	15:23	15:38	15:39	15:43	15:52	16:08	16:13	16:18	16:23	16:28	16:38	17:03	17:13	19:28	19:38	19:59	00:04					

Ponitage en avance autorisé FIN du RALLYE

* Horaire de passage donné à titre indicatif, susceptible de modification en fonction du nombre de partants et du déroulement de la course

38ème Rallye Régional du Pays de Faverges PEA

17ème Rallye Régional Mont-Blanc Historique

1er Rallye Régional du Pays de Faverges VHRS-VMRS

CARNET D'ITINERAIRE






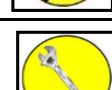








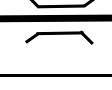
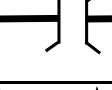

MODERNE - VHC - VHRS - VMRS

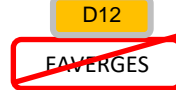


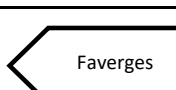
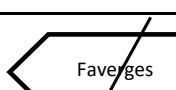




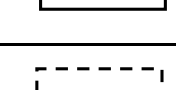







Le samedi 6 avril 2024

**Les reconnaissances routières ont été effectuées sur un véhicule équipé
d'un Easy Trip-Rallye Pack**



PICTOGRAMME

Symboles	Significations
	Contrôle horaire
	Départ EP spéciale
	Arrivée EP. Spéciale
	Contrôle Point Stop
	Zone assistance interdite
	Zone assistance autorisée
	Poste Commissaire SOS Radio
	Docteur Ambulance
	Route d'évacuation
	Bottes de paille rondes
	Zone casque DEBUT/FIN
	Route goudronnée Point de mesure
	Route en terre
	Sur pont
	Sous pont
	Ralentisseur
	Entrée agglomération

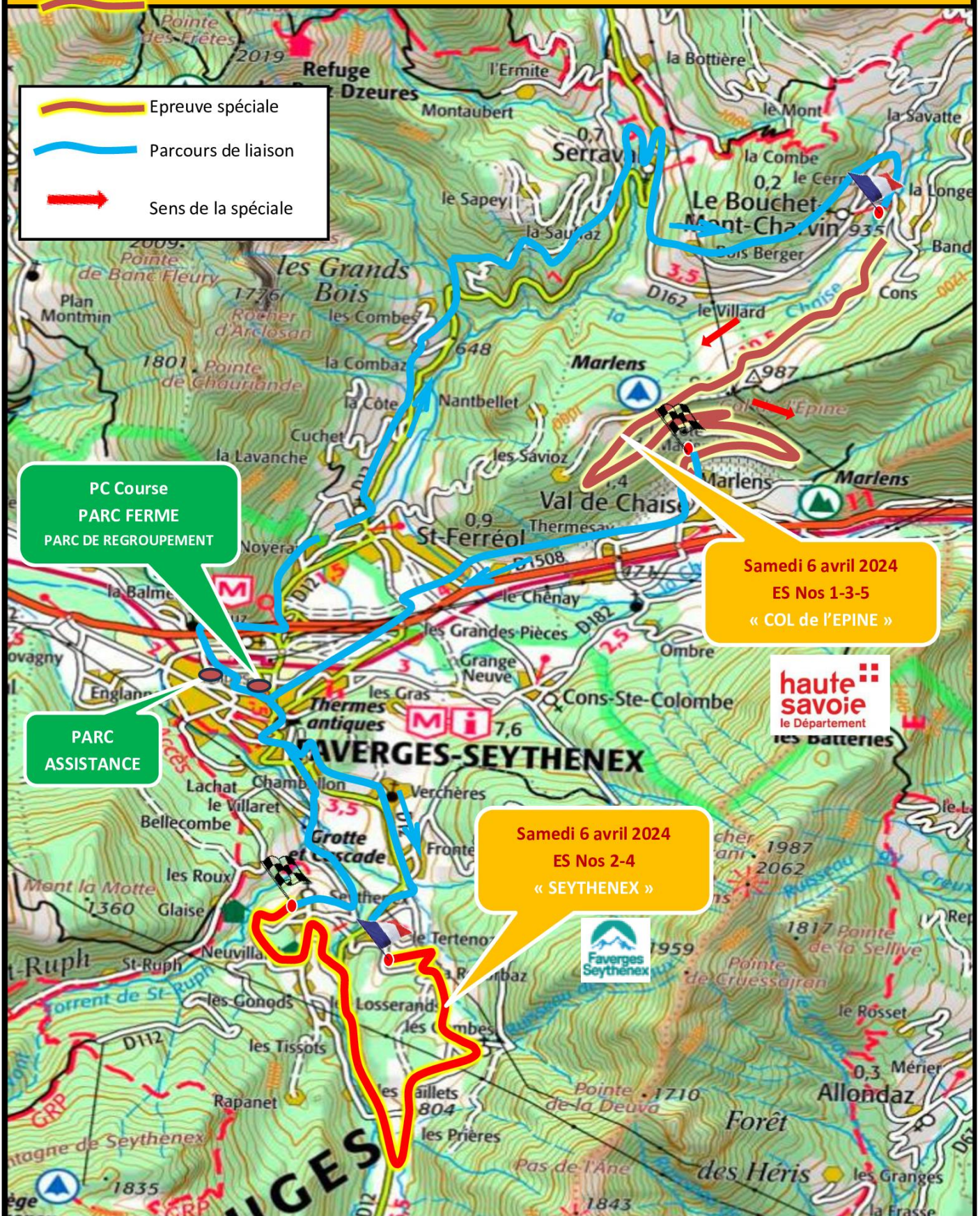
Symboles	Significations
	Fin agglomération
	Limitation de vitesse 30km/h fin de limitation
	Limitation de vitesse 50km/h fin de limitation
	Direction à suivre
	Direction à ne pas suivre
	Eglise
	Oratoire
	Bâtiment Maison
	Grange Garage
	Ruines
	Rivière ruisseau
	Haie
	Arbre Forêt
	Poteau EdF - repère VHRS
	Poteau France Telecom
	Eclairage EP
	Agent de sécurité

38^{ème} RALLYE REGIONAL DU PAYS DE FAVERGES PEA

17^{ème} RALLYE REGIONAL MONT-BLANC HISTORIQUE

1^{ème} RALLYE REGIONAL DU PAYS DE FAVERGES VHRS-VMRS

LE SAMEDI 6 AVRIL 2024



38ème Rallye Régional du Pays de Faverges PEA

17ème Rallye Régional Mont-Blanc Historique

1er Rallye Régional du Pays de Faverges VHRS-VMRS

PLAN DU PARC FERME

PLAN DU PARC D'ASSISTANCE

PLAN DES PARC REMORQUES 1 et 2

PLAN DU PARC DE REPOSITIONNEMENT



38ème Rallye Régional du Pays de Faverges PEA

17ème Rallye Régional Mont-Blanc Historique

1er Rallye Régional du Pays de Faverges VHRS-VMRS

PLAN DU PARC FERME



38ème Rallye Régional du Pays de Faverges PEA

17ème Rallye Régional Mont-Blanc Historique

1er Rallye Régional du Pays de Faverges VHRS-VMRS

PLAN DU PARC D'ASSISTANCE

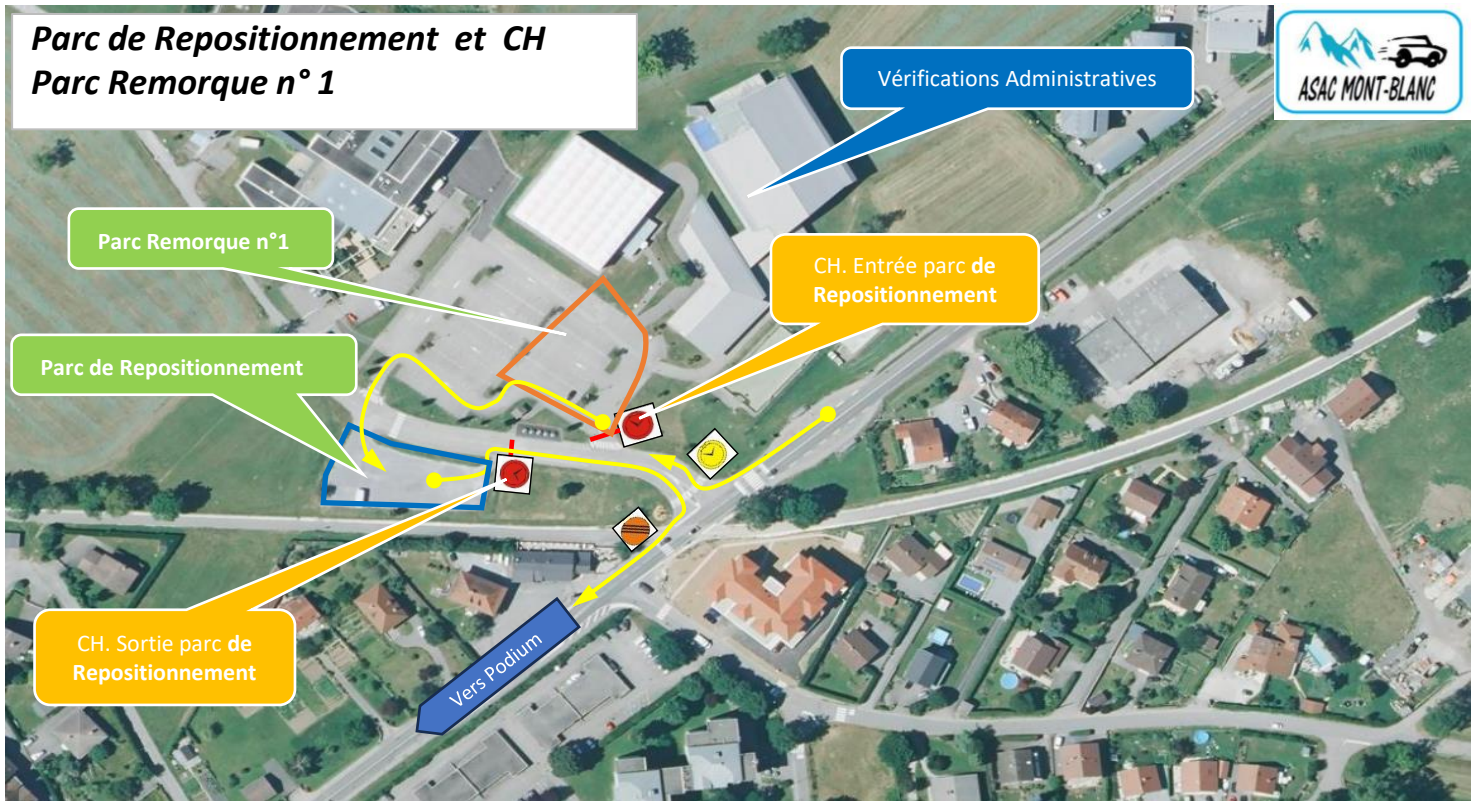


38ème Rallye Régional du Pays de Faverges PEA

17ème Rallye Régional Mont-Blanc Historique

1er Rallye Régional du Pays de Faverges VHRS-VMRS

PLAN CH REPOSITIONNEMENT - PARC REMORQUE



38ème Rallye Régional du Pays de Faverges PEA

17ème Rallye Régional Mont-Blanc Historique

1er Rallye Régional du Pays de Faverges VHRS-VMRS

Le vendredi 5 avril 2024

LIAISON DU CH. ADMINISTRATIF

AU CH. TECHNIQUE



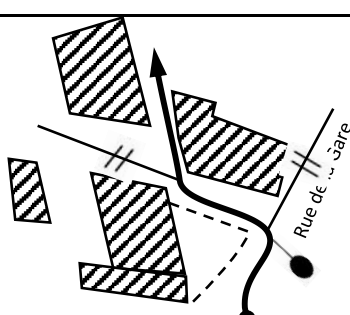
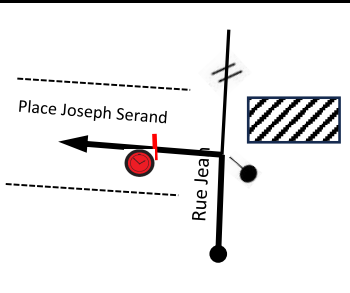

38ème Rallye du Pays de Faverges et 17ème Rallye mont-Blanc Historique

CH	Sortie contrôle Administratif	DISTANCE	SECTION/SECTEUR
CH	Entrée contrôle Technique	km:1,17	/
EPREUVE SPECIALE		MOYENNE	TEMPS
		km/h:	

KILOMETRAGE		DIRECTION	INFORMATIONS	DIST. TOTAL DEGRESS.
TOTAL	PARTIEL			
<p>Parc remorque CHA Administratif</p> <p>Prendre à droite à la sortie du Parc remorque pour se rendre au ch. Technique</p>				
0.00	0.00		<p>Prendre à droite sur RD182 Faverges Centre</p>	1.17
	3			
0.82	0.82		<p>Prendre à droite sur RD12</p>	0.35
	4			
0.87	0.05			0.30
	5			

38ème Rallye du Pays de Faverges et 17ème Rallye mont-Blanc Historique

CH	Sortie contrôle Administratif	DISTANCE	SECTION/SECTEUR
CH	Entrée contrôle Technique	km:1,17	/
EPREUVE SPECIALE		MOYENNE	TEMPS
		km/h:	mn

KILOMETRAGE		DIRECTION	INFORMATIONS	DIST. TOTAL DEGRESS.
TOTAL	PARTIEL			
0.93	0.06		Prendre la Rue Jean Cochet	0.24
	6			
1.17	0.24		Tourner sur votre gauche Entrée contrôle technique Parc fermé	0.00
	7			
		 <p style="text-align: center; color: red; font-weight: bold;">Attention dans le parc fermé roulez à 10km/h</p>		
	8			
	9			
	10			

38ème Rallye Régional du Pays de Faverges PEA

17ème Rallye Régional Mont-Blanc Historique

1er Rallye Régional du Pays de Faverges VHRS-VMRS

ETAPE 1

6 Spéciales

ES n° 1 "Col de l'Epine" 8,00 km

ES n° 2 "Seythenex " 8,00 km

ES n° 3 "Col de l'Epine" 8,00 km

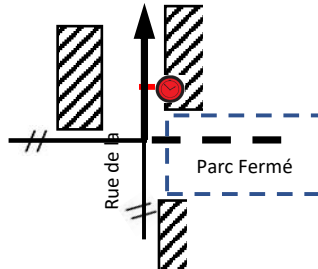
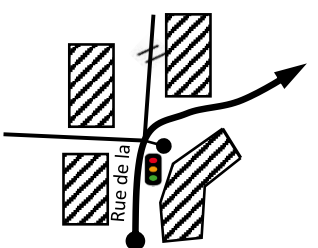
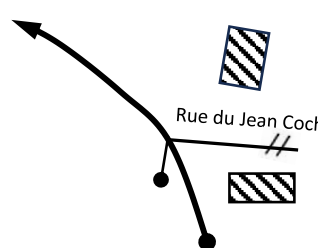
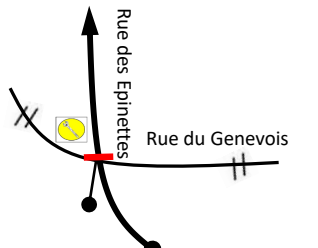



ES n° 4 "Seythenex " 8,00 km

ES n° 5 "Col de l'Epine" 8,00 km




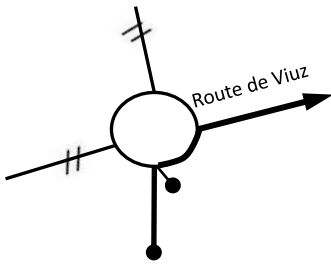
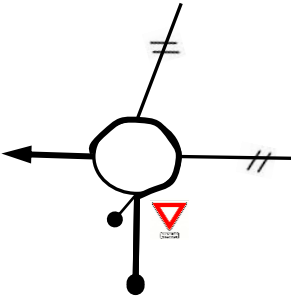
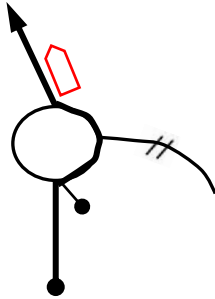

37^{ème} Rallye du Pays de Faverges PEA et 16^{ème} Rallye Mont-Blanc Historique

CH	0	Accès au parc d'assistance	DISTANCE	SECTION/SECTEUR
CH	0A		km:0,870	1/1
EPREUVE SPECIALE			MOYENNE	TEMPS
			km/h:10	25 40 40mn

KILOMETRAGE		DIRECTION	INFORMATIONS	DIST. TOTAL DEGRESS.
TOTAL	PARTIEL			
0.00	0.00		<div style="border: 1px solid black; padding: 5px; margin-bottom: 5px;"> CH 0 2B 4B </div> <div style="border: 1px solid black; padding: 5px;"> N 45.747044° E 6.292642° </div>	0.87
	1			
0.18	0.18		Aux feux prendre à droite 	0.69
	2			
0.30	0.12		Continuer sur rue de l'annonciation 	0.57
	3			
0.50	0.20		Début parc d'assistance 	0.37
	4			
0.87	0.37	 <div style="border: 2px solid red; padding: 5px; margin-top: 10px; color: red; text-align: center;"> attention dans le parc d'assistance respectez la vitesse 20 km/h </div>	CH sortie d'assistance 	0.00
	5			

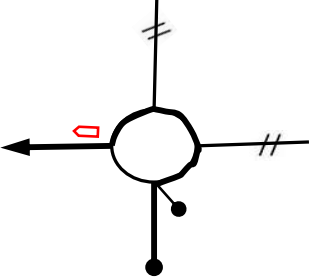


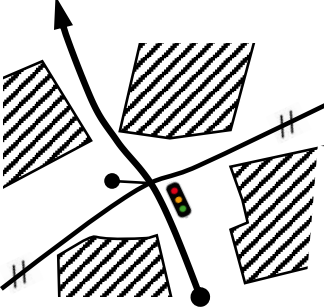

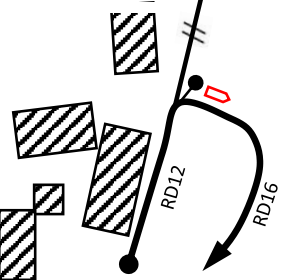
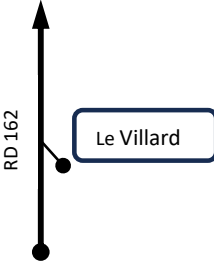

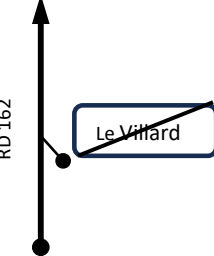

38ème Rallye du Pays de Faverges et 17ème Rallye mont-Blanc Historique

CH	0A	Faverges Sortie parc assistance	DISTANCE	SECTION/SECTEUR
CH	1	le Plantais	km: 14,35	1/2
EPREUVE SPECIALE			MOYENNE	TEMPS
ETAPE 1			km/h:37,43	23mn

KILOMETRAGE		DIRECTION	INFORMATIONS	DIST. TOTAL DEGRESS.
TOTAL	PARTIEL			
0.00	0.00		<div style="border: 1px solid black; padding: 5px; margin-bottom: 5px;"> CH 0A-2C-4C </div> <div style="border: 1px solid black; padding: 5px;"> N 46.759274° E 6.286852° </div>	14.35
0.04	0.04		<p>Au rond point prendre la première à droite sur Route de Viuz</p> <p>Attention pour les reconnaissances Debut zone 30km/h</p>	14.31
0.78	0.74		<p>Au rond point prendre la troisième sortie sur Route de Thones</p>	13.57
1.06	0.28		<p>Suivre route principale</p> <div style="border: 1px solid black; padding: 10px; display: inline-block; margin: 5px 0;"> <p style="margin: 0;">St Ferréol</p> </div>	13.29
1.21	0.15		<p>Suivre route principale</p> <p>Attention pour les reconnaissances Debut zone 50km/h</p>	13.14

38ème Rallye du Pays de Faverges et 17ème Rallye mont-Blanc Historique

CH	0A	Faverges Sortie parc assistance	DISTANCE	SECTION/SECTEUR
CH	1	le Plantais	km:14,35	1/2
EPREUVE SPECIALE			MOYENNE	TEMPS
ETAPE 1			km/h:37,43	23mn

KILOMETRAGE		DIRECTION	INFORMATIONS	DIST. TOTAL DEGRESS.
TOTAL	PARTIEL			
2.40	1.19		<p>Au rond point prendre la troisième à droite direction Serraval Thônes sur la RD 12</p> <div style="display: flex; justify-content: space-around; align-items: center;">   </div>	11.95
2.55	0.15		<div style="text-align: center;"></div> <p>Aux feux continuer tout droit Suivre route principale sur 7,27 km</p>	11.80
9.82	7.27		<p>Tourner à droite Prendre la RD 162</p> <div style="border: 1px solid black; padding: 5px; display: inline-block; margin-top: 10px;"> <p style="text-align: center;">Le bouchet Col de l'épine</p> </div>	4.53
11.28	1.46		<p>Début zone 30 km/h</p> <div style="text-align: center; margin-top: 10px;"></div>	3.07
11.70	0.42		<p>Fin zone 30 km/h</p> <div style="text-align: center; margin-top: 10px;"></div>	2.65


38ème Rallye du Pays de Faverges et 17ème Rallye mont-Blanc Historique

CH	0A	Faverges Sortie parc assistance	DISTANCE	SECTION/SECTEUR
CH	1	le Plantais	km:14,35	1/2
EPREUVE SPECIALE			MOYENNE	TEMPS
ETAPE 1			km/h:37,43	23mn

KILOMETRAGE		DIRECTION	INFORMATIONS	DIST. TOTAL DEGRESS.
TOTAL	PARTIEL			
13.06	1.36		suivre route principale	1.29
	11			
13.95	0.89		<div style="border: 1px solid black; padding: 5px; display: inline-block;">Col de l'Epine 3</div> 	0.40
	12			
14.35	0.40		<div style="border: 1px solid black; padding: 5px; display: inline-block;"> CH 1-3-5 </div> <div style="border: 1px solid black; padding: 5px; display: inline-block;"> N 45.794667° E 6.367100° </div>	0.00
	13			
		D.E.S nos 1-3-5 à 100 m		
	14			
	15			

CH		DISTANCE	SECTION/SECTEUR
CH		km:	/
EPREUVE SPECIALE		MOYENNE	TEMPS
		km/h:	mn

COL DE L'EPINE 8 Km



CH Col de l'Epine



DES Col de l'Epine



AES Col de l'Epine



CPS Col de l'Epine

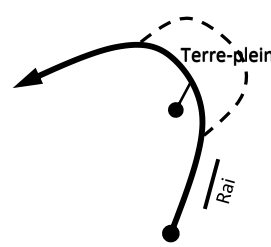

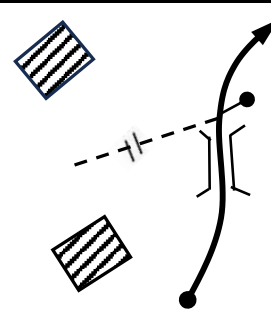



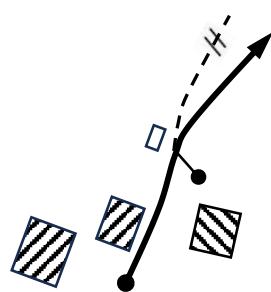

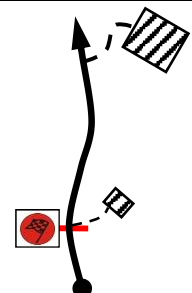


38ème Rallye du Pays de Faverges et 17ème Rallye mont-Blanc Historique

CH	1	Le Plantais	DISTANCE	SECTION/SECTEUR
	2	Le Tertenois	km:18,03	1/3
EPREUVE SPECIALE			MOYENNE	TEMPS
ETAPE 1		"COL DE L'EPINE"	km/h:38,63	28mn

KILOMETRAGE		DIRECTION	INFORMATIONS	DIST. TOTAL DEGRESS.
TOTAL	PARTIEL			
0.000	0.000		<div style="border: 1px solid black; padding: 5px; margin-bottom: 5px;"> DES 1-3-5 </div> <div style="border: 1px solid black; padding: 5px;"> N 45.793250° E 6.367159° </div>	18.030
	1			
0.518	0.518		Lieudit "Cons" 	17.512
	2			
1.204	0.686			16.826
	3			
2.390	1.186		"Col de l'Epine" 	15.640
	4			
2.795	0.405		Suivre Route Principale 	15.235
	5			

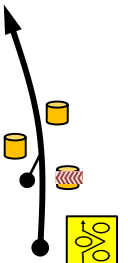
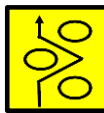
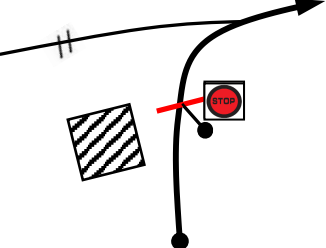




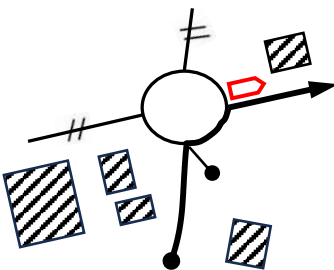
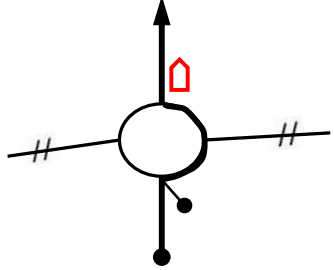
38ème Rallye du Pays de Faverges et 17ème Rallye mont-Blanc Historique

CH	1	Le Plantais	DISTANCE	SECTION/SECTEUR
	2	Le Tertenois	km:18.03	1/3
EPREUVE SPECIALE			MOYENNE	TEMPS
ETAPE 1	"COL DE L'EPINE"		km/h:38.63	28mn

KILOMETRAGE		DIRECTION	INFORMATIONS	DIST. TOTAL DEGRESS.
TOTAL	PARTIEL			
4.293	1.498			13.737
	6			
5.009	0.716		Lieudit "Le mont" 	13.021
	7			
6.432	1.423		Lieudit "Les Brassoudés" 	11.598
	8			
6.607	0.175		Lieudit "Les Brassoudés" 	11.423
	9			
8.006	1.399		<div style="border: 1px solid black; padding: 5px; margin-bottom: 5px;">  AES 1-3-5 </div> <div style="border: 1px solid black; padding: 5px;">  N 45.772621° E 6.346628° </div>	10.024
	10			

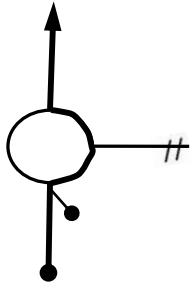
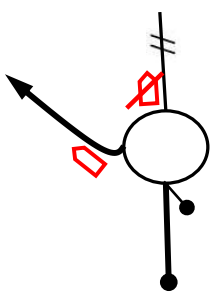
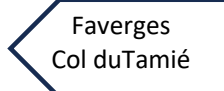
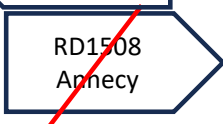


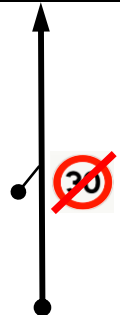



38ème Rallye du Pays de Faverges et 17ème Rallye mont-Blanc Historique

CH	1	Le Plantais	DISTANCE	SECTION/SECTEUR
	2	Le Tertenois	km:18,03	1/3
EPREUVE SPECIALE			MOYENNE	TEMPS
ETAPE 1		"COL DE L'EPINE"	km/h:38.63	28mn

KILOMETRAGE		DIRECTION	INFORMATIONS	DIST. TOTAL DEGRESS.
TOTAL	PARTIEL			
8.150	0.144		<div style="background-color: #cccccc; padding: 2px; text-align: center; font-weight: bold;">RALENTISSEURS</div> 	9.885
	11			
8.320	0.170		<div style="border: 1px solid black; padding: 5px; display: inline-block;">  CPS 1-3-5 </div> <div style="border: 1px solid black; padding: 5px; display: inline-block;">  N 45.770935° E 6.344774° </div>	9.715
	12			
8.77	0.45		Fin Zone de Casque  <div style="border: 1px solid black; padding: 5px; display: inline-block;"> RD162 Vers RD1508 </div>	9.26
	13			
9.31	0.54		<div style="border: 1px solid black; padding: 5px; display: inline-block;"> RD1508 Annecy </div>	8.72
	14			
9.88	0.57		Suivre Route Principale <div style="border: 1px solid black; padding: 5px; display: inline-block;"> RD1508 Annecy </div>	8.15
	15			

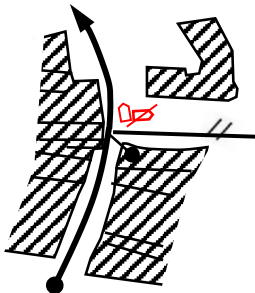

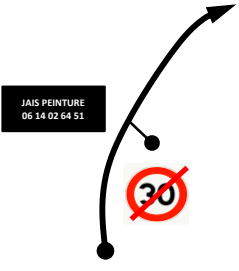

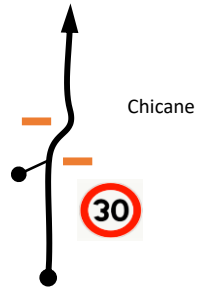



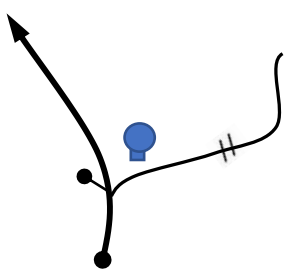

38ème Rallye du Pays de Faverges et 17ème Rallye mont-Blanc Historique

CH	1	Le Plantais	DISTANCE	SECTION/SECTEUR
	2	Le Tertenois	km:18,03	1/3
EPREUVE SPECIALE			MOYENNE	TEMPS
ETAPE 1			km/h:38,63	28mn

KILOMETRAGE		DIRECTION	INFORMATIONS	DIST. TOTAL DEGRESS.
TOTAL	PARTIEL			
11.35	1.47		Suivre Route Principale Direction Annecy	6.68
	16			
12.06	0.71		Prendre direction Faverges sur RD182  	5.97
	17			
12.74	0.68		Début zone 30 km/h 	5.29
	18			
12.95	0.21		Fin zone 30 km/h 	5.08
	19			
13.34	0.39		Début zone 30 km/h 	4.69
	20			

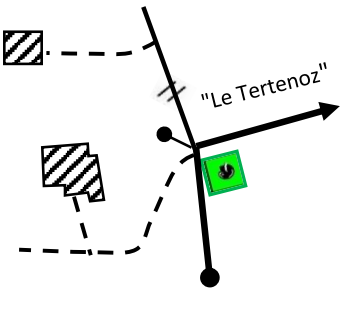

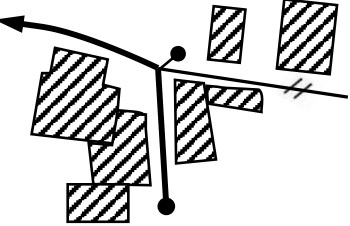
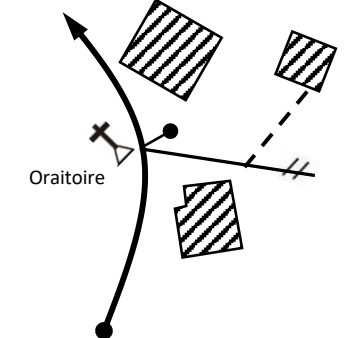
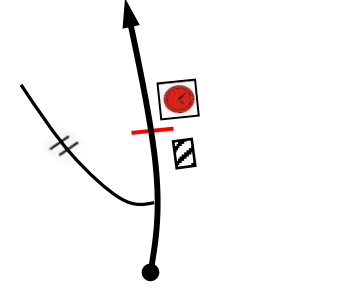
38ème Rallye du Pays de Faverges et 17ème Rallye mont-Blanc Historique

CH	1	Le Plantais	DISTANCE	SECTION/SECTEUR
	2	Le Tertenois	km:18,03	1/3
EPREUVE SPECIALE			MOYENNE	TEMPS
ETAPE 1			km/h:38,63	28mn

KILOMETRAGE		DIRECTION	INFORMATIONS	DIST. TOTAL DEGRESS.
TOTAL	PARTIEL			
13.75	0.41			4.28
	21			
14.19	0.44		Fin zone 30 km/h 	3.84
	22			
15.63	1.44		Début zone 30 km/h 	2.40
	23			
16.79	1.16		Fin zone 30 km/h 	1.24
	24			
16.82	0.03		Prendre à gauche sur Route des Combes 	1.21
	25			


38ème Rallye du Pays de Faverges et 17ème Rallye mont-Blanc Historique

CH	1	Le Plantais	DISTANCE	SECTION/SECTEUR
CH	2	Le Tertenois	km:18,03	1/3
EPREUVE SPECIALE			MOYENNE	TEMPS
ETAPE 1			km/h:38,63	28mn

KILOMETRAGE		DIRECTION	INFORMATIONS	DIST. TOTAL DEGRESS.
TOTAL	PARTIEL			
17.45	0.63		Début zone de casque 	0.58
	26			
17.84	0.39		Tourner à gauche Route de Plan Terténe	0.19
	27			
17.92	0.08		Tourner à gauche	0.11
	28			
18.03	0.11		<div style="border: 1px solid black; padding: 5px; margin-bottom: 5px;"> CH 2-4 </div> <div style="border: 1px solid black; padding: 5px;"> N 45.722678° E 6.303541° </div>	0.00
	29			
		<p>D.E.S nos 2-4 à 290m</p>		
	30			

CH		DISTANCE	SECTION/SECTEUR
CH		km:	/
EPREUVE SPECIALE		MOYENNE	TEMPS
		km/h:	mn

SEYTHENEX 8 Km



CH Seythenex



DES Seythenex



AES Seythenex



CPS Seythenex

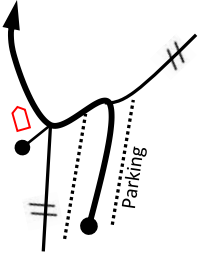



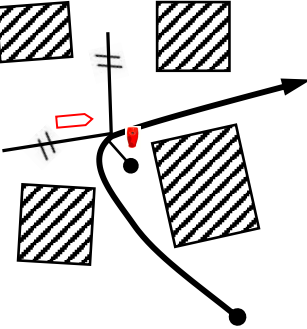




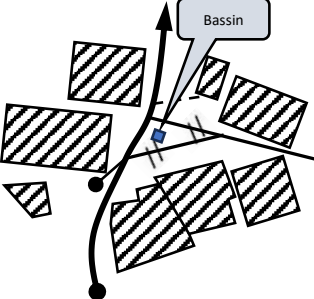

38ème Rallye du Pays de Faverges et 17ème Rallye mont-Blanc Historique

CH	2	Le Tertenois	DISTANCE	SECTION/SECTEUR
CH	2A	Faverges	km:12,35	1/4
EPREUVE SPECIALE			MOYENNE	TEMPS
ETAPE 1	"SEYTHENEX"		km/h:41,16	18mn

KILOMETRAGE		DIRECTION	INFORMATIONS	DIST. TOTAL DEGRESS.
TOTAL	PARTIEL			
0.00	0.00		<div style="border: 1px solid black; padding: 5px; margin-bottom: 5px;"> DES 2-4 </div> <div style="border: 1px solid black; padding: 5px;"> N 45.720135° E 6.308562° </div>	12.35
0.236	0.236		Lieudit "la Recorbaz" Début zone 50km/h	12.114
0.448	0.212		<div style="text-align: center;"> Attention bien prendre à </div> <div style="text-align: center; margin-top: 5px;"> <div style="border: 1px solid black; padding: 2px 10px; display: inline-block;">val de tamié</div> </div> <div style="text-align: center; margin-top: 5px;"> </div>	11.902
0.849	0.401		Fin zone 50km/h Au niveau du poteau ciment EdF	11.501
1.473	0.624		<div style="text-align: center;"> </div>	10.877

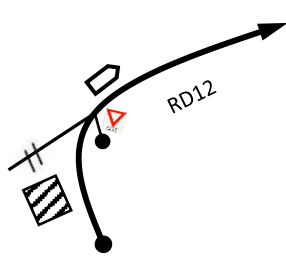
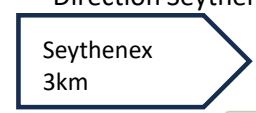


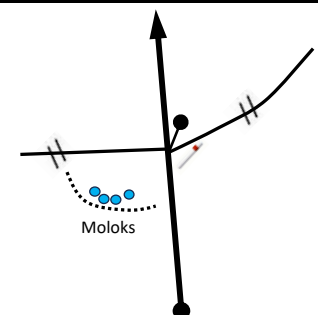


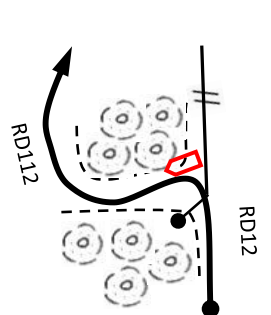
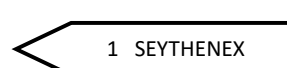

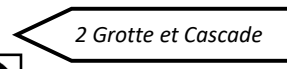

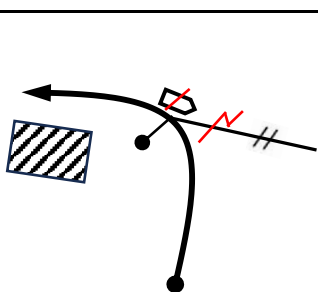


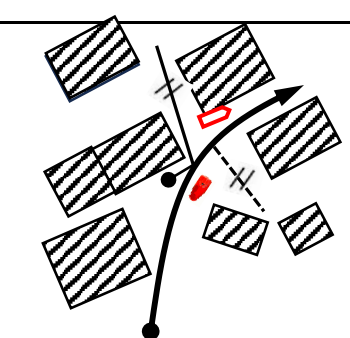


38ème Rallye du Pays de Faverges et 17ème Rallye mont-Blanc Historique

CH	2	Le Tertenois	DISTANCE	SECTION/SECTEUR
CH	2A	Faverges	km:12,35	1/4
EPREUVE SPECIALE			MOYENNE	TEMPS
ETAPE 1	"SEYTHENEX"		km/h:41,16	18mn

KILOMETRAGE		DIRECTION	INFORMATIONS	DIST. TOTAL DEGRESS.
TOTAL	PARTIEL			
1.691	0.218		<div style="border: 1px solid black; padding: 5px; display: inline-block;">les combes</div> 	10.659
	6			
1.832	0.141		Début zone 30 km/h Poteau FT fer 	10.518
	7			
1.973	0.141		<div style="border: 1px solid black; padding: 5px; display: inline-block;">les prières</div> Borne incendie  	10.377
	8			
2.177	0.204		Panneau "Les Combes" A l'envers Fin zone 30 km/h 	10.173
	9			
3.094	0.917		Tout droit Laisser le bassin sur votre droite 	9.256
	10			

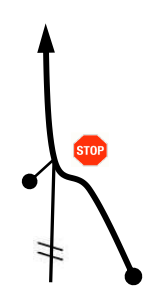


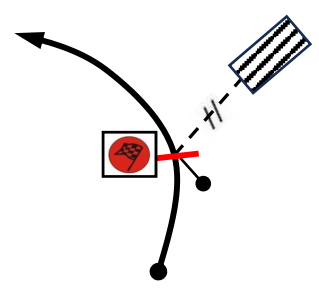


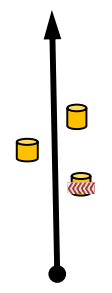

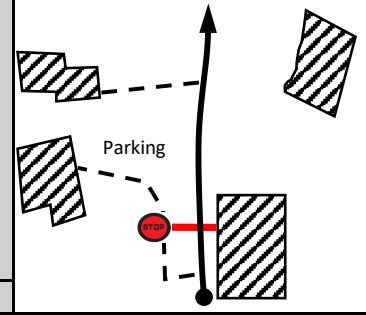


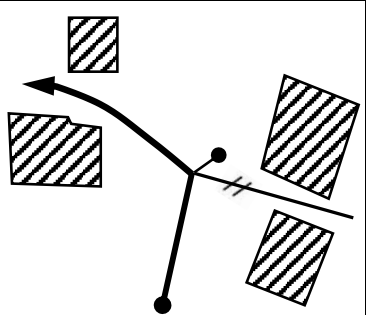
38ème Rallye du Pays de Faverges et 17ème Rallye mont-Blanc Historique

CH	2	Le Tertenois	DISTANCE	SECTION/SECTEUR
	2A	Faverges	km:12,35	1/4
EPREUVE SPECIALE			MOYENNE	TEMPS
ETAPE 1	"SEYTHENEX"		km/h:41,16	18mn

KILOMETRAGE		DIRECTION	INFORMATIONS	DIST. TOTAL DEGRESS.
TOTAL	PARTIEL			
3.729	0.635		Tourner à droite Direction Seythenex   	8.621
	11			
4.310	0.581		Repère à la balise  	8.040
	12			
5.948	1.638		Tourner à gauche    	6.402
	13			
6.716	0.768		Tourner à gauche Repère Poteau Edf  	5.634
	14			
7.068	0.352		route de la carrière Prendre à droite entre les maisons Repère Borne incendie  	5.282
	15			

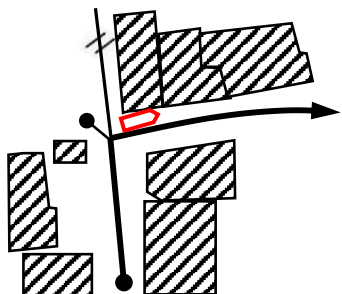
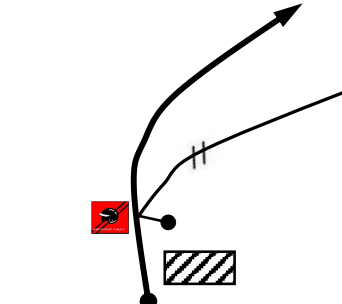

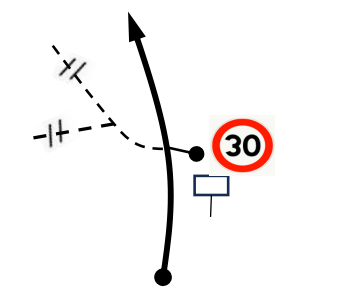

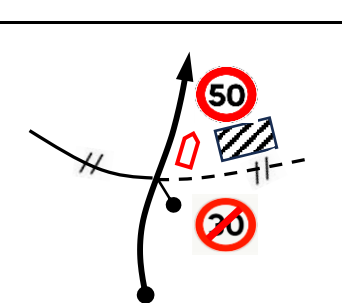


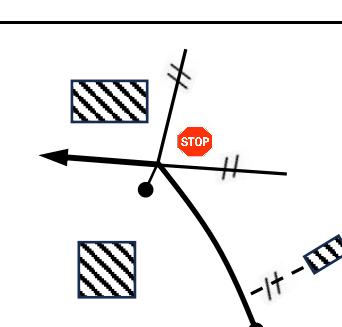

38ème Rallye du Pays de Faverges et 17ème Rallye mont-Blanc Historique

CH	2	Le Tertenois	DISTANCE	SECTION/SECTEUR
	2A	Faverges	km:12,35	1/4
EPREUVE SPECIALE			MOYENNE	TEMPS
ETAPE 1	"SEYTHENEX"		km/h:41,16	18mn

KILOMETRAGE		DIRECTION	INFORMATIONS	DIST. TOTAL DEGRESS.
TOTAL	PARTIEL			
7.514	0.446		 Au stop prendre à droite 	4.836
	16			
8.127	0.613		 AES 2-4  N 45.720135° E 6.308562°	4.223
	17			
8.241	0.114		<div style="background-color: #cccccc; padding: 5px; text-align: center;">RALENTISSEURS</div> 	4.109
	18			
8.427	0.186		 CPS 2-4  N 45.725880° E 6.298783°	3.923
	19			
8.46	0.03		Tourner à gauche	3.89
	20			

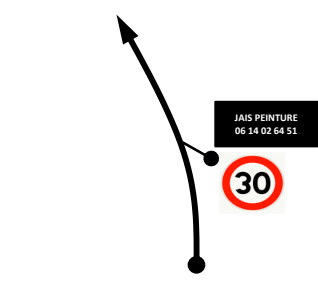

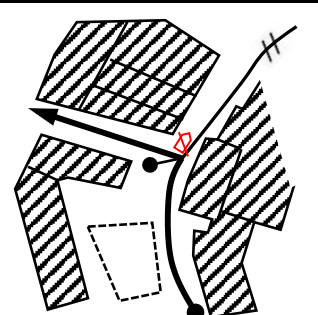

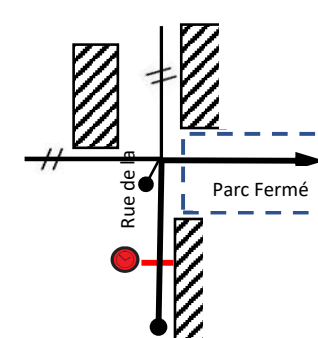



38ème Rallye du Pays de Faverges et 17ème Rallye mont-Blanc Historique

CH	2	Le Tertenois	DISTANCE	SECTION/SECTEUR
CH	2A	Faverges	km:12,35	1/4
EPREUVE SPECIALE			MOYENNE	TEMPS
ETAPE 1			km/h:41,16	18mn

KILOMETRAGE		DIRECTION	INFORMATIONS	DIST. TOTAL DEGRESS.
TOTAL	PARTIEL			
8.54	0.08		Tourner à droite <div style="border: 1px solid black; padding: 5px; display: inline-block;">FAVERGES</div>	3.81
	21			
8.74	0.20		Fin zone de casque 	3.61
	22			
9.63	0.89		La Closette Début zone 30km/h 	2.72
	23			
10.48	0.85		Fin zone 30km/h Début zone 50km/h   <div style="border: 1px solid black; padding: 5px; display: inline-block; margin-top: 5px;">Faverges 1,5</div>	1.87
	24			
11.14	0.66		Au stop tourner à gauche 	1.21
	25			

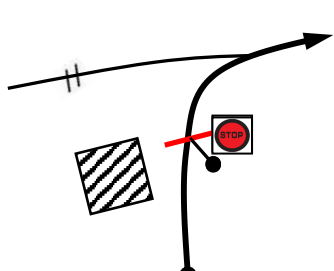


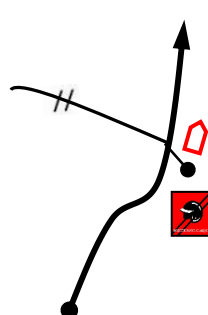

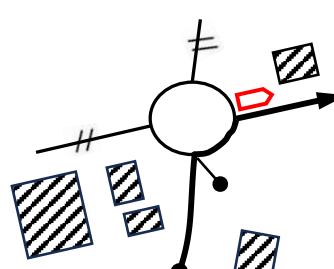
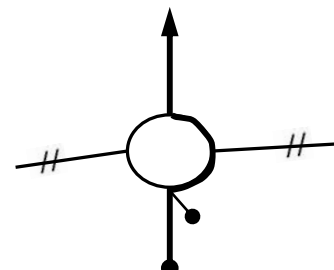
38ème Rallye du Pays de Faverges et 17ème Rallye mont-Blanc Historique

CH	2	Le Tertnoz	DISTANCE	SECTION/SECTEUR
CH	2A	Faverges	km:12,35	1/4
EPREUVE SPECIALE			MOYENNE	TEMPS
ETAPE 1			km/h:41,16	18mn

KILOMETRAGE		DIRECTION	INFORMATIONS	DIST. TOTAL DEGRESS.
TOTAL	PARTIEL			
11.52	0.38		Fin zone 50km/h Début zone 30km/h 	0.83
	26			
12.15	0.63		Tourner à gauche sur Rue de la république 	0.20
	27			
12.35	0.20		 CH 2A-4A-5C  N 45.746877° E 6.293065°	0.00
	28			
	29	 Attention dans le parc fermé roulez à 10km/h		
	30	Pour les CH. Nos 2B et 4B Reprendre page n° 12 case n° 1		

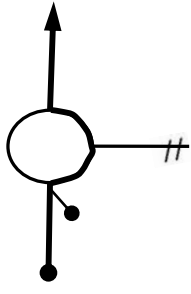
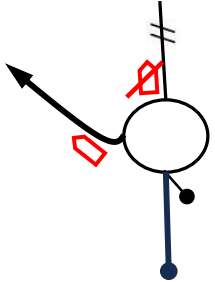
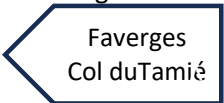

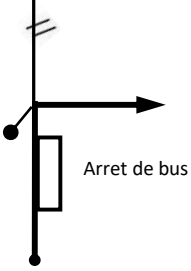



38ème Rallye du Pays de Faverges et 17ème Rallye mont-Blanc Historique

CH	5	Le Plantais	DISTANCE	SECTION/SECTEUR
CH	5A	Faverges	km:	3/9
EPREUVE SPECIALE			MOYENNE	TEMPS
ETAPE 1			km/h:43,00	18mn

KILOMETRAGE		DIRECTION	INFORMATIONS	DIST. TOTAL DEGRESS.
TOTAL	PARTIEL			
	1	CPS 5 Itinéraire jusqu'au CH 5A d'entrée de repositionnement		
8.320	0.170		<div style="border: 1px solid black; padding: 5px; margin-bottom: 5px;">  CPS 5 </div> <div style="border: 1px solid black; padding: 5px;">  N 45.770935° E 6.344774° </div>	4.55
8.77	0.45		Fin Zone de Casque  <div style="border: 1px solid black; padding: 5px; margin-top: 5px;"> RD162 Vers RD1508 </div>	4.13
9.31	0.54		<div style="border: 1px solid black; padding: 5px; margin-top: 10px;"> RD1508 Annecy </div>	3.59
9.88	0.57		Suivre Route Principale	3.02

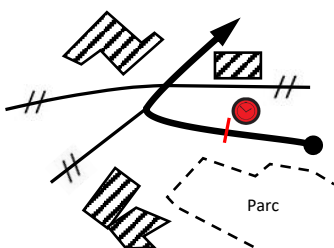
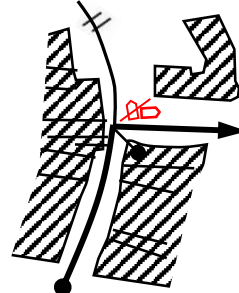

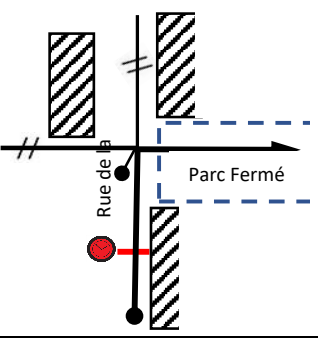
38ème Rallye du Pays de Faverges et 17ème Rallye mont-Blanc Historique

CH	5	Le Plantais	DISTANCE	SECTION/SECTEUR
CH	5A	Faverges	km:12,90	3/9
EPREUVE SPECIALE			MOYENNE	TEMPS
ETAPE 1			km/h:43,00	18mn

KILOMETRAGE		DIRECTION	INFORMATIONS	DIST. TOTAL DEGRESS.
TOTAL	PARTIEL			
11.35	1.47		Suivre Route Principale Direction Annecy	1.55
	6			
12.06	0.71		Prendre direction Faverges sur RD182  	0.84
	7			
12.85	0.79		tourner à droite après Arret de bus	0.05
	8			
12.90	0.05		 CH 5A	0.00
	9		 N 45.751169° E 6.303791°	
	10			

38ème Rallye du Pays de Faverges et 17ème Rallye mont-Blanc Historique

CH	5B	Faverges	DISTANCE	SECTION/SECTEUR
CH	5c	Faverges	km:1,60	3/9
EPREUVE SPECIALE			MOYENNE	TEMPS
ETAPE 1			km/h:24	4mn

KILOMETRAGE		DIRECTION	INFORMATIONS	DIST. TOTAL DEGRESS.
TOTAL	PARTIEL			
0.00	0.00		<div style="border: 1px solid black; padding: 5px; margin-bottom: 5px;"> CH 5B </div> <div style="border: 1px solid black; padding: 5px;"> N 45.751736° E 6.303390 </div>	1.60
1.40	1.40		 <p style="text-align: center;">Tourner à droite</p>	0.20
1.60	0.20		<div style="border: 1px solid black; padding: 5px; margin-bottom: 5px;"> CH 5C </div> <div style="border: 1px solid black; padding: 5px;"> N 45.746877° E 6.293065° </div>	0.00
		Fin du Rallye pointage en avance autorisé Podium		
		PENSEZ à rendre le carnet de bord et d'infraction		