

1966 **60** 2025
ANNIVERSARY RALLY

ARCTIC LAPLAND RALLY

arcticrally.fi

ROVANIEMI FINLAND
30.1.-1.2.2025



RALLI M



NEAFP



TIEKIRJA ROAD BOOK

SANTA CLAUS
by Santa's Hotels

Capital Box

RAUTIO

SKODA

MSP
EVENT BY

ROVANIEMI

Lapin Kansa

LAPIN KUMI OY
AUTO RENGASLIKE

METSÄHALLITUS
FORSTSTYRELSEN
MEARCIIRÁÐDENUS

LAPLAND
SAFARIS



TAKSI ROVANIEMI

TILAA TAKSI – BOOK A TAXI

+358 600 14000

www.taksirovaniemi.fi



AIKATAULU / ITINERARY

LEG 1 FRIDAY 31.1.2025



TC	Location	SS	Liaison	Total	Target	First	Fuel
SS		dist.	dist.	dist.	time	car due	liter
0	Start Leg 1					10:00	
1	Aittajärvi 1		21,22	21,22	00:30	10:30	
SS 1	Aittajärvi 1 / Rautio Oy	22,58			00:03	10:33	
2	Venni-Mäntyvaara		33,30	55,88	01:10	11:43	
SS 2	Venni-Mäntyvaara / Lapin Kansa	12,42			00:03	11:46	
2a	Regrouping & Service In / Technical Area		0,40	12,82	00:15	12:01	
	Regrouping Mäntyvaara ravirata				00:30		
SPA	Flexi Service A Mäntyvaara ravirata	35,00	54,92	89,92	00:30		
2b	Service Out / Technical Area / Refuel	(35.00)	(54.92)	(89.92)		13:01	42.49 l
	Refuel Shell	(35.00)	(58.90)	(93.90)			43.28 l
	Refuel Vanntauskoski	(0.00)	(59.42)	(59.42)			11.88 l
3	Autiovaara		83,55	83,55	01:40	14:41	
SS 3	Autiovaara / Skoda	9,90			00:03	14:44	
4	Murtotunturi		7,60	17,50	00:25	15:09	
SS 4	Murtotunturi	22,00			00:03	15:12	
	Service Area, Refuel Vanntauskoski	(31.90)	(77.04)	(108.94)			44.12 l
5	Kaihuvaara		53,08	75,08	01:40	16:52	
SS 5	Kaihuvaara / Santa's Hotels	19,83			00:03	16:55	
6	Mäntyvaara		79,56	99,39	01:50	18:45	
SS 6	Mäntyvaara / Red Devil	3,99			00:03	18:48	
6a	Service In / Technical Area		0,40	4,39	00:10	18:58	
SPB	Flexi Service B Mäntyvaara ravirata	55,72	224,19	279,91	00:40		
6b	Service Out / Technical Area					19:38	
6c	Finish Leg 1 / Parc Ferme 1 Sampokeskus		7,55	7,55	00:20	19:58	
	TOTAL LEG 1	90,72	286,66	377,38			

SS 0,9 l/km
Road 0,2 l/km

AIKATAULU / ITINERARY

LEG 2 SATURDAY 1.2.2025

TC	Location	SS	Liaison	Total	Target	First	Fuel
SS		dist.	dist.	dist.	time	car due	liter
	Parc Ferme / Sampokeskus					07:00	
			7,72	7,72			
SPC Service C Mäntyvaara ravirata			15,27	15,27			
6d	Start Leg 2 / Service Out / Technical Area / Refuel	(23.82)	(103.23)	(127.05)		07:40	42.09 l
	Refuel Shell	(23.82)	(107.21)	(131.14)			42.88 l
7	Siikakämä		46,20	46,20	01:00	08:40	
SS 7	Siikakämä / Lapland Safaris	26,15			00:03	08:43	
	Refuel Narkaus	(26.15)	(56.49)	(82.64)			34.84 l
8	Aittajärvi 2		24,61	50,76	01:00	09:43	
SS 8	Aittajärvi 2 / Rautio Oy	22,58			00:03	09:46	
9	Ounasvaara		30,60	53,18	01:00	10:46	
SS 9	Ounasvaara / Kaukoma	1,15			00:03	10:49	
9a	Regrouping & Service In / Technical Area		12,67	13,82	00:25	11:14	
	Regrouping Mäntyvaara ravirata				00:30		
SPD Flexi Service D Mäntyvaara ravirata		49,88	114,08	163,96	00:30		
9b	Service Out / Technical Area / Refuel	(23.73)	(57.91)	(81.64)		12:14	32.94 l
	Refuel Shell	(23.73)	(61.89)	(85.62)			33.74 l
	Refuel Kielijuppo	(0.00)	(52.48)	(52.48)			10.50 l
10	Sarriojärvi 1		79,82	79,82	01:30	13:44	
SS 10	Sarriojärvi 1 / CapitalBox	32,05			00:03	13:47	
	Service Area, Refuel Kemijärvi	(32.05)	(39.71)	(71.76)			36.79 l
11	Perävaara		27,65	59,70	02:00	15:47	
SS 11	Perävaara	7,33			00:03	15:50	
12	Kemijärvi		11,23	18,56	00:30	16:20	
SS 12	Kemijärvi	2,24			00:03	16:23	
	Service Area, Refuel Kemijärvi	(9.57)	(27.25)	(36.82)			14.06 l
13	Sarriojärvi 2		43,43	45,67	01:30	17:53	
SS 13	Sarriojärvi 2 / CapitalBox	32,05			00:03	17:56	
	Refuel Kielijuppo	(32.05)	(73.97)	(106.02)			43.65 l
13a	Finish, Holding Area In Rovakatu		73,87	105,92	01:45	19:41	
	Holding Area, Rovakatu				00:20		
	Podium Lordiaukio					20:01	8.50 l
TOTAL LEG 2		123,55	357,80	481,35			
TOTAL LEG 1		90,72	286,66	377,38			
TOTAL LEG1+LEG2		214,27	644,46	858,73			

SS 0,9 l/km

Road 0,2 l/km

Art.14.**Protests**

Should a driver wish to submit a protest against another competitor's car, this must be done by phone to the number given in the road book by the organizer, before arrival of the car in question at the final Time Control at the end of the rally.

After this, the car will be under scrutineer's control. The organizer must verify the identity of the submitter of the protest. All protests made against any car during the rally, must be verified in writing at the latest when the submitted arrives at the final time control.

In case of issues, call Head of Scrutineering, Harri Kylmänen, Phone +358 40 770 2041.

Art.14.**Vastalause**

Vastalause, jonka kilpailija tekee toista kilpa-autoa kohtaan kilpailun aikana, tehdään puhelimitse järjestäjän tiekirjassa ilmoittamaan puhelinnumeroon ennen vastalauseen kohteena olevan auton saapumista kilpailun maali AT:lle. Tämän jälkeen tekniikan edustajat ottavat ko. auton valvontaansa. Kilpailun järjestäjä todentaa vastalauseen tekijän henkilöllisyyden.

Kaikki kilpailun aikana auton tekniikkaa koskevat vastalauseet on tehtävä kirjallisena viimeistään heti maali AT:lle saavuttua.

Ongelmatilanteissa soita katsastuspäällikölle, Harri Kylmänen, puh. 040 770 2041

Kilpailijoiden yhdyshenkilöt:	Jonna Hautala	+358 44 0490 481
	Maria-Liisa Hämäläinen	+358 40 7583 092

Järjestävät seurat:

Shakedown/Testi-EK RoiUA

SS/EK1 RoiUA

SS/EK2 IisUA

SS/EK3 LAMK

SS/EK4 RoiUA

SS/EK5 RoiUA

SS/EK6 RoiUA

SS/EK7 RoiUA

SS/EK8 RoiUA

SS/EK9 RoiUA

SS/EK10 RoiUA

SS/EK11 IisUA

SS/EK12 RoiUA

SS/EK 13 RoiUA

ACCIDENT & SAFETY PROCEDURE

1. All competitors must be conversant with FIA Rally General Prescriptions Article 19.19. Competitor Safety and Appendix IV Article 3.5. Road Book (see Competitors Instructions)
2. When a red "SOS" is displayed it is **MANDATORY** to stop and assist the crew requiring help. You are responsible to help the injured and make sure that safety services are mobilised as quickly as possible.
3. The first crew to arrive at the scene of an accident must stop and inform the next car of all the details.
4. The next car must take the following information to the NEXT radio post which may be the finish control:
 - competition number of the crew involved
 - if and how many crew members or spectators are injured
 - if any crew member or spectator are trapped in or outside the car
 - location of the accident, i.e. the closest road book junction or kilometre post
 - any other vital information, i.e. fire, water
5. The following cars must stop if the red "SOS" is displayed.
6. All competitors stopped in a stage must place their red triangle at least 50 m before where the car is stopped even if the car is clear of the road.
7. The event emergency telephone number is: **112**
8. If you retire you must inform the organisers: telephone number: **+358 40 700 8661**

KILPAILIJOIDEN TOIMINTA ONNETTOMUUSTAPAUKSESSA

1. Jokaisen kilpailijan on täytynyt perehtyä FIA General Prescriptions Article 19.19. Competitor Safety- ja Appendix IV Article 3.5. Road Book-sisältöön, joiden käännös on Kilpailijaohjeissa.
2. Punaista "SOS" merkkiä näytettäessä on **PAKKO PYSÄHTYÄ** avustamaan apua pyytävää kilpailijaa. Velvollisuutesi on auttaa loukkaantunutta ja varmistaa että pelastustoimet käynnistetään niin nopeasti kuin mahdollista.
3. Ensimmäisenä onnettomuuspaikalle saapuneen kilpailijan on pysäytettävä myös seuraava auto ja informoitava sen miehistöä tapahtuman yksityiskohdista.
4. Heidän täytyy toimittaa seuraavat tiedot lähimmälle radiopisteelle, joka voi myös olla erikoiskokeen maali:
 - onnettomuusauton kilpailunumero
 - kuinka monta loukkaantunutta kilpailijaa tai katsojaa
 - onko kukaan kilpailijoista tai katsojista juuttuneena autossa tai sen ulkopuolella
 - onnettomuuspaikka, esim. tiekirjan kohta/ risteys tai kilometripylväs
 - muut olennaiset tiedot, kuten onko tulessa, vedessä tms.
5. Myös seuraavien autojen on pysähdyttävä, jos punainen "SOS" näytetään.
6. Jokaisen erikoiskokeelle pysähtyneen kilpailijan on asetettava punainen varoituskolmio vähintään 50 m ennen pysähtymispaikkaa, vaikka auto olisi tien sivussa.
7. Kilpailun hätänumero on: **112**
8. Kilpailijan keskeyttäessä on siitä ilmoitettava järjestäjälle. Puhelinnumero: **040 700 8661**

TIEKIRJA



ROAD BOOK

SAFETY INFORMATION - TURVALLISUUSINFORMAATIOTA

During the reconnaissance, in case of accident, please dial **112**.

The alarm centre has maps of the rally route and English speaking staff to help our foreign competitors.

During the rally the Rally Control Centre can be reached at **+358 440 634 334** for accident reporting.

For a breakdown vehicle, dial **+358 16 313 300**.

For medical assistance in minor injuries, please contact the nearest hospital listed below.

Tutustumisaikana onnettomuustapauksissa hälytysnumero on **112**.

Hätäkeskuksilla on kartta rallin reitistä ja kielitaitoista henkilökuntaa auttamassa ulkomaalaisia kilpailijoita.

Kilpailun aikana kilpailun johtokeskukseen voi onnettomuuksista soittaa numeroon **044 0634 334**.

Hinausapua saat numerosta **016 313 300**.

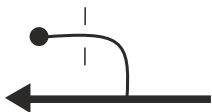
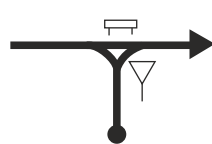

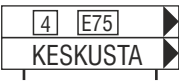
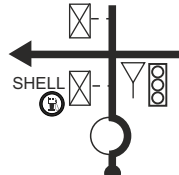


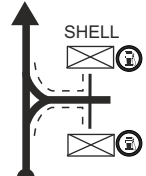


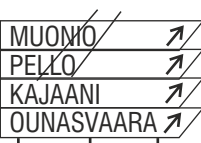


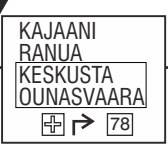
Jos tarvitset lääkinällistä apua pienempiin vammoihin, ota yhteyttä lähimpään sairaalaan tai terveystakeskukseen allaolevan listan mukaan.


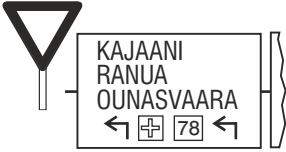
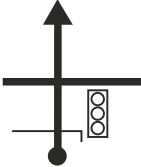



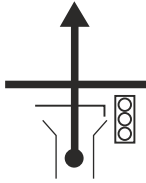
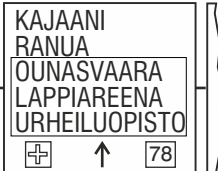
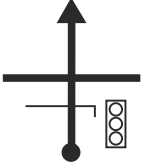

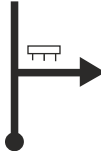

Closest hospital/health care centre - Lähin sairaala/terveyskeskus

ROVANIEMI	SS 1 Rovaniemi	SS 8 Rovaniemi
Lapin keskussairaalan	SS 2 Rovaniemi	SS 9 Rovaniemi
päivystyspoliklinikan puhelinneuvonta	SS 3 Rovaniemi	SS 10 Kemijärvi
	SS 4 Rovaniemi	SS 11 Kemijärvi
KEMIJÄRVI	SS 5 Rovaniemi	SS 12 Kemijärvi
Hyvinvointikeskus Lapponia	SS 6 Rovaniemi	SS 13 Kemijärvi
	SS 7 Rovaniemi	

Päivystysapu/Emergency health services 116 117.

	SIGN TO BE FOLLOWED AJOSUUNTA		TIME CONTROL AIKATARKASTUS
	SIGN NOT TO BE FOLLOWED EI AJOSUUNTA		START OF SPECIAL STAGE ERIKOISKOKEEN LÄHTÖ
	THE NUMBER OF THE ROAD TIEEN NUMERO		FINISH OF SPECIAL STAGE ERIKOISKOKEEN MAALI
	ENTRANCE SIGN TAAJAMA		STOP SEIS
	= ENTRANCE SIGN TAAJAMA		PASSAGE CONTROL REITITARKASTUS
	=		REFUELLING TANKKAUS
	BRIDGE SILTA		ATTENTION HUOMIO
	RAILWAY RAUTATIE		ANGER VAARA
	ELECTRIC LINE SÄHKÖLINJA		FIRST INTERVENTION VEHICLE ENSIVASTEAUTO
	HOUSE, BUILDING TALO, RAKENNUS		INTERMEDIATE POINT VÄLITURVAPISTE
	TRAFFIC LIGHTS LIIKENNEVALOT		EMERGENCY PHONE/RADIO HÄTÄPUHELIN/RADIO
	ASPHALT ROAD / ASFALTTIE LOCATION OF SIGN MERKIN SIJAINTI		CLOSED ROAD SULJETTU TIEOSUUS
	GRAVEL ROAD SORATIE		
	PRIVATE ROAD (grave) YKSITYISTIE (sora)		
		<p>Thank you for celebrating our Arctic Adventure with us! See you again in 2026!</p> <p>Kiitos että juhlistitte kanssamme 60. seikkailua Napapiirillä! Nähdään jälleen ensi vuonna!</p> <p>Katriina Keskiniva assistant clerk of the course</p>	

SERVICE PARK MÄNTYVAARA		Distance/matka	Leg/osa	Page/sivu
SHAKEDOWN STAGE KURSUNKI		15,54 km	Section/jakso	A1
Special Stage/erikoiskoe		Record/ennätys	Average Speed/keskinopeus	Time allowed/aika
			km/h	min
Distance/matka Total/koko Partial/osa		Direction/ajo-ohje	Information/reittimerkit	Dist. to go AT:lle
0,00	0,00		SERVICE PARK MÄNTYVAARA	15,54
		1		
1,43	1,43		 	14,11
		2		
3,98	2,55		 REFUEL/TANKKAUS SHELL 	11,56
		3	4 E75	
7,08	3,10		REFUEL/TANKKAUS SHELL EROTTAJA 	8,46
		4	4 E75	
7,88	0,80			7,66
		5		
8,13	0,25		 	7,41
		6	78	

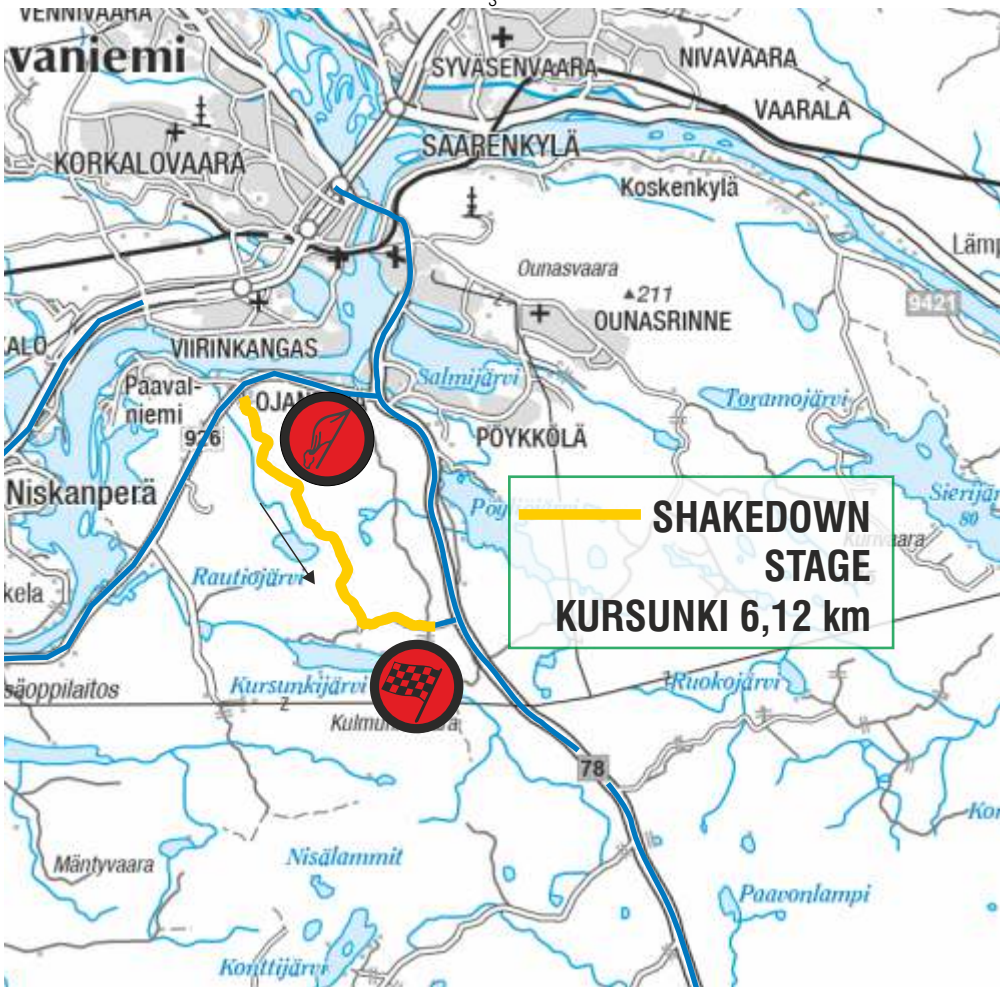
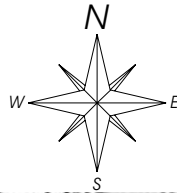
SERVICE PARK MÄNTYVAARA		Distance/matka	Leg/osa	Page/sivu
SHAKEDOWN STAGE KURSUNKI		15,54 km	Section/jakso	A2
Special Stage/erikoiskoe		Record/ennätys	Average Speed/keskinopeus	Time allowed/aika
			km/h	min
Distance/matka Total/koko	Partial/osa	Direction/ajo-ohje	Information/reittimerkit	Dist. to go AT:lle
8,24	0,11	 7	 78	7,30
8,52	0,28	 8	 78	7,02
8,63	0,11	 9	 78	6,91
9,07	0,44	 10	 78	6,47
9,76	0,69	 11	 78	5,78
12,53	2,77	 12	 926	3,01



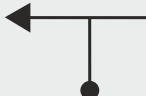
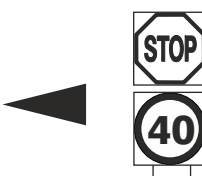




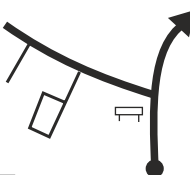

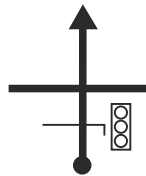

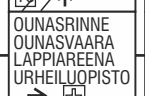
SERVICE PARK MÄNTYVAARA		Distance/matka	Leg/osa	Page/sivu
SHAKEDOWN STAGE KURSUNKI		15,54 km	Section/jakso	A3
Special Stage/erikoiskoe		Record/ennätys	Average Speed/keskinopeus	Time allowed/aika
			km/h	min
Distance/matka Total/koko	Partial/osa	Direction/ajo-ohje	Information/reittimerkit	Dist. to go AT:lle
13,03	0,50	 13	ODOTUSALUE / WAITING AREA 	2,51
14,93	1,90	 14		0,61
15,33	0,40	 15		0,21
15,54	0,21	 16	 START/LÄHTÖ SHAKEDOWN STAGE KURSUNKI	0,00

ARCTIC[®]
LAPLAND
RALLY
arcticrally.fi

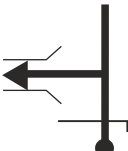

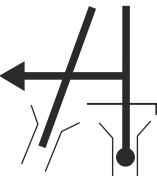
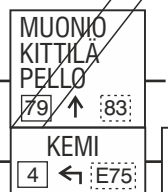
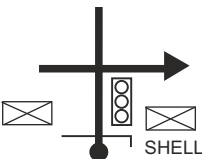

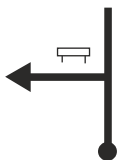

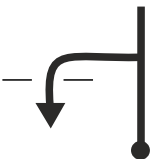
**SHAKEDOWN STAGE
KURSUNKI**

6,12 km



SHAKEDOWN STAGE KURSUNKI		Distance/matka	Leg/osa	Page/sivu
SERVICE PARK MÄNTYVAARA		23,68 km	Section/jakso	B1
Special Stage/erikoiskoe	Record/ennätys	Average Speed/keskinopeus	Time allowed/aika	
SHAKEDOWN KURSUNKI		km/h	min	
Distance/matka		Direction/ajo-ohje	Information/reittimerkit	Dist. to go AT:lle
Total/koko	Partial/osa			
0,00	0,00	 1 6,12	 START/LÄHTÖ SHAKEDOWN STAGE KURSUNKI	23,68
4,57	4,57	 2 1,55		19,11
6,12	1,55	 3 0,00	 SS/EK FINISH MAALI	17,56
6,26	0,14	 4	 78	17,42
10,56	4,30	 5	 78	13,12
13,34	2,78	 6	  78	10,34

SHAKEDOWN STAGE KURSUNKI		Distance/matka		Leg/osa	Page/sivu	
SERVICE PARK MÄNTYVAARA		23,68 km		Section/jakso	B2	
Special Stage/erikoiskoe		Record/ennätys	Average Speed/keskinopeus		Time allowed/aika	
			km/h		min	
Distance/matka		Direction/ajo-ohje		Information/reittimerkit		
Total/koko	Partial/osa			Dist. to go AT:lle		
14,02	0,68	7			78	9,66
14,46	0,44	8			78	9,22
14,58	0,12	9			78	9,10
14,68	0,10	10			78	9,00
14,87	0,19	11			78	8,81
14,99	0,12	12			78	8,69

SHAKEDOWN STAGE KURSUNKI		Distance/matka	Leg/osa	Page/sivu
SERVICE PARK MÄNTYVAARA		23,68 km	Section/jakso	B3
Special Stage/erikoiskoe		Record/ennätys	Average Speed/keskinopeus	Time allowed/aika
			km/h	min
Distance/matka Total/koko Partial/osa		Direction/ajo-ohje	Information/reittimerkit	Dist. to go AT:lle
15,10	0,11	 13		8,58
15,20	0,10	 14	 4 E75	8,48
19,70	4,50	 15		3,98
22,25	2,55	 16		1,43
23,68	1,43	 17	SERVICE PARK MÄNTYVAARA	0,00

TIEKIRJA



ROAD BOOK

GLAIM AGAINST INCORRECT ENTRY ON TIME CARD / HUOMAUTUS AIKAMERKINTÄÄ VASTAAN

Time marked / merkitty aika

TC/START
AT/LÄHTÖ

SS/START
EK/LÄHTÖ

SS/FINISH
EK/MAALI

Time asked / pyydetty aika

TC/START
AT/LÄHTÖ

SS/START
EK/LÄHTÖ

SS/FINISH
EK/MAALI

**Competitor
Kilpailija no**

**TC / SS
AT / EK**

Signature / allekirjoitus _____

GLAIM AGAINST INCORRECT ENTRY ON TIME CARD / HUOMAUTUS AIKAMERKINTÄÄ VASTAAN

Time marked / merkitty aika

TC/START
AT/LÄHTÖ

SS/START
EK/LÄHTÖ

SS/FINISH
EK/MAALI

Time asked / pyydetty aika

TC/START
AT/LÄHTÖ

SS/START
EK/LÄHTÖ

SS/FINISH
EK/MAALI

**Competitor
Kilpailija no**

**TC / SS
AT / EK**

Signature / allekirjoitus _____

**RETIREMENT
KESKEYTTÄMISILMOITUS**

**Competitor
Kilpailija no**

I hereby announce my retirement
Ilmoitan keskeyttäväni _____

Due to / Syy: _____

Place:
Keskeyttämispaikka: _____

Signature
Allekirjoitus _____

**You must send this announcement to the organisers. Telephone number: +358 40 700 8661
Keskeyttämislomake toimitettava kuvana järjestäjälle. Puhelinnumero: 040 700 8661**



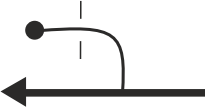
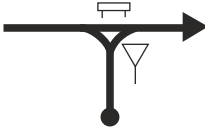

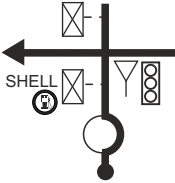
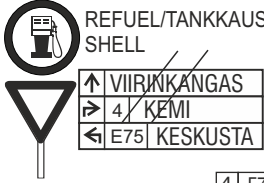
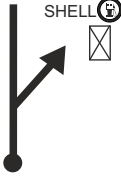
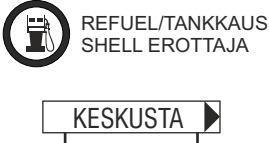
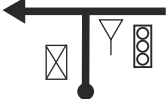


1966 **60** 2025
ANNIVERSARY RALLY


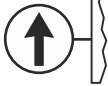
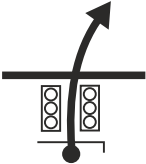
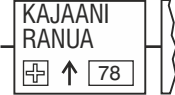
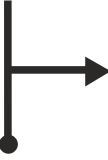


**ARCTIC
LAPLAND
RALLY**
arcticrally.fi



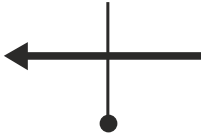
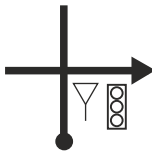

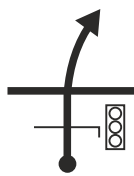

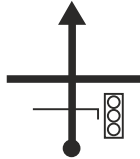

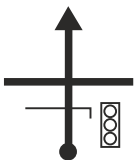

ROVANIEMI FINLAND
30.1.-1.2.2025

 **RALLI**  NEAFP






LEG 1

SERVICE PARK MÄNTYVAARA		Distance/matka	Leg/osa	Page/sivu
TC-0 START LEG 1 LORDIN AUKIO		8,38 km	Section/jakso	C1
Special Stage/erikoiskoe		Record/ennätys	Average Speed/keskinopeus	Time allowed/aika
			km/h	min
Distance/matka Total/koko Partial/osa		Direction/ajo-ohje	Information/reittimerkit	Dist. to go AT:lle
0,00	0,00		SERVICE PARK MÄNTYVAARA	8,38
		1		
1,43	1,43			6,95
		2		
3,98	2,55			4,40
		3	4 E75	
7,08	3,10			1,30
		4		
7,27	0,19			1,11
		5		
7,42	0,15			0,96
		6		

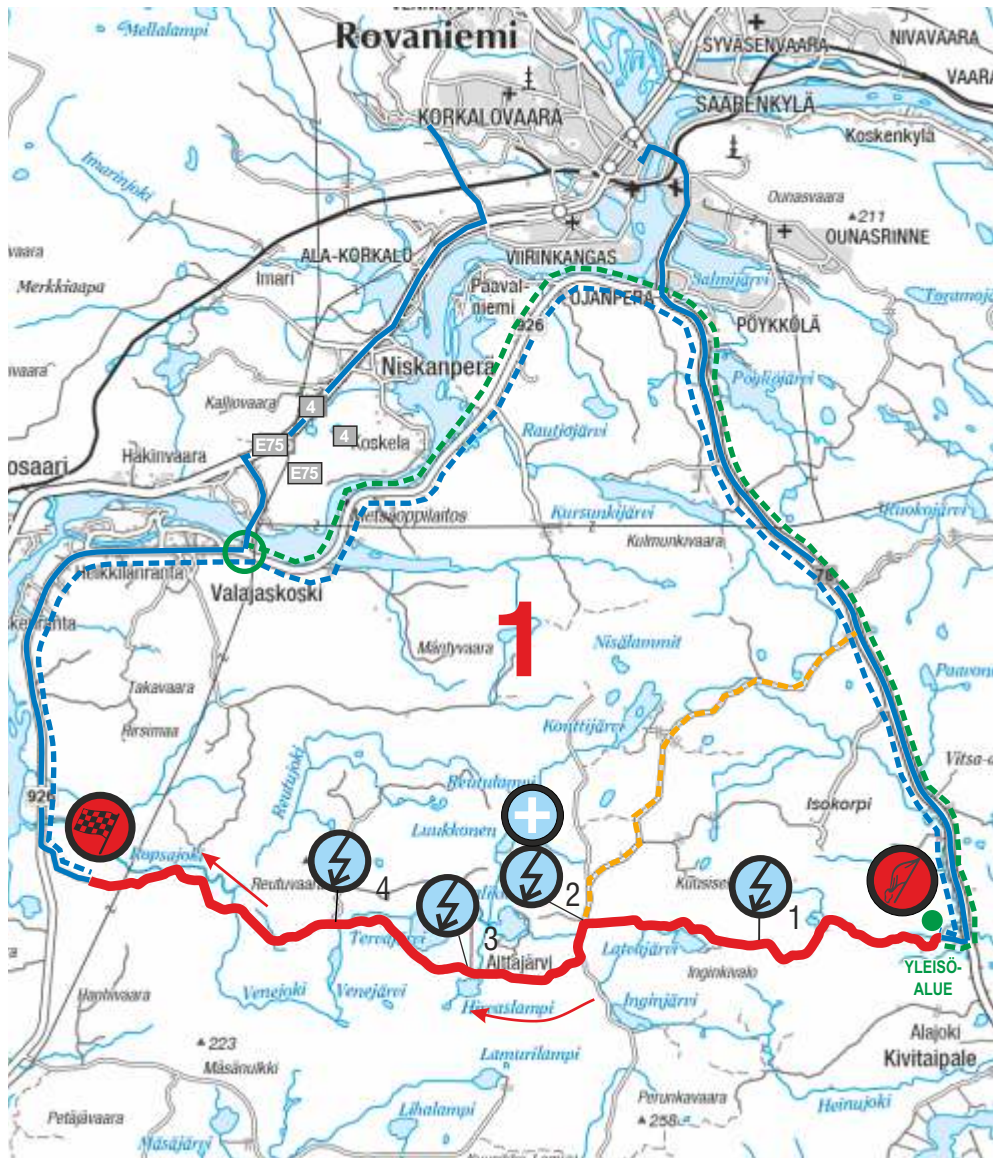
SERVICE PARK MÄNTYVAARA		Distance/matka	Leg/osa	Page/sivu
TC-0 START LEG 1 LORDIN AUKIO		8,38 km	Section/jakso	C2
Special Stage/erikoiskoe	Record/ennätys	Average Speed/keskinopeus	Time allowed/aika	
		km/h	min	
Distance/matka	Direction/ajo-ohje	Information/reittimerkit		Dist. to go AT:lle
Total/koko	Partial/osa			
8,06	0,64			0,32
8,19	0,13			0,19
8,27	0,08		<p>JAAKONKATU</p>	0,11
8,38	0,11		 <p>TC/AT START LÄHTÖ</p>	0,00

TC-0 START LEG 1 LORDIN AUKIO		Distance/matka	Leg/osa	Page/sivu
TC-1 AITTAJÄRVI 1		21,22 km	Section/jakso 1	1
Special Stage/erikoiskoe		Record/ennätys	Average Speed/keskinopeus	Time allowed/aika
			42,44 km/h	30 min
Distance/matka Total/koko Partial/osa		Direction/ajo-ohje	Information/reittimerkit	Dist. to go AT:lle
0,00	0,00	 1	 TC/AT START LEG 1 LORDIN AUKIO KOSKIKATU	21,22
0,08	0,08	 2	KORKALONKATU	21,14
0,23	0,15	 3	 TORIPUISTIKKO	20,99
0,34	0,11	 4	 78	20,88
0,78	0,44	 5	 78	20,44
1,47	0,69	 6	 78	19,75

TC-0 START LEG 1 LORDIN AUKIO		Distance/matka	Leg/osa	Page/sivu	
TC-1 AITTAJÄRVI 1		21,22 km	Section/jakso	1	
Special Stage/erikoiskoe		Record/ennätys	Average Speed/keskinopeus	Time allowed/aika	
			42,44 km/h	30 min	
Distance/matka Total/koko	Distance/matka Partial/osa	Direction/ajo-ohje		Information/reittimerkit	Dist. to go AT:lle
4,24	2,77				16,98
		7		78	
13,46	9,22				7,76
		8		78	
21,01	7,55				0,21
		9			
21,22	0,21				0,00
		10			
21,29	0,07				
		11		START/LÄHTÖ	

-  SPECIAL STAGE
ERIKOISKOE
-  EVACUATION ROUTE
EVAKUOINTIREITTI
-  RECONNAISSANCE ROUTE
TUTUSTUMISKIERTOREITTI
-  ALTERNATIVE ROUTE
KIERTOREITTI
-  PAGE 4
BOX

11



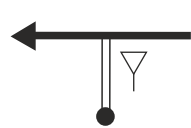

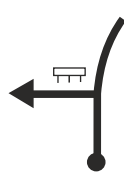

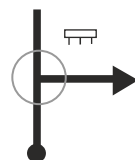
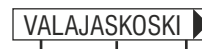


ALTERNATIVE ROUTE / KIERTOREITTI







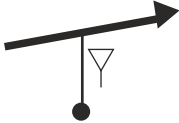


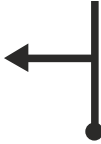



ALTERNATIVE ROUTE / KIERTOREITTI

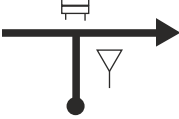

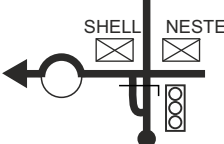

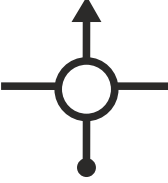
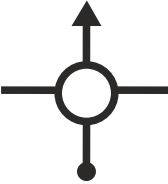


SS 1 AITTAJÄRVI 1	Distance/matka	Leg/osa 1	Page/sivu
	50,51 km	Section/jakso 1	2A

ALTERNATIVE ROUTE	Average Speed/keskinopeus	Time allowed/aika
	43,29 km/h	1 h 10 min

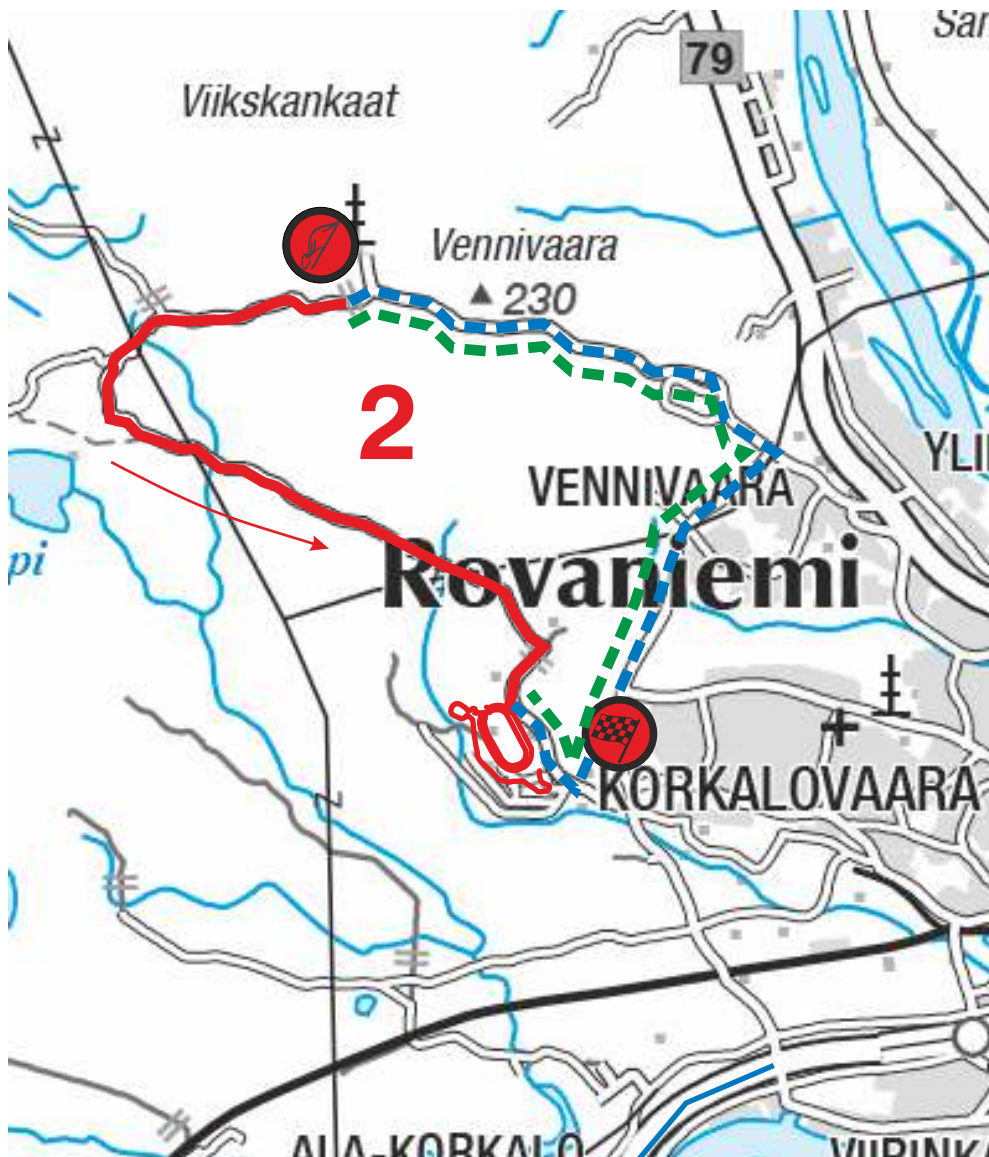
Distance/matka Total/koko Partial/osa		Direction/ajo-ohje	Information/reittimerkit	Dist. to go AT:lle
0,00	0,00		 TC/AT	50,51
0,28	0,28			50,23
17,05	16,77			33,46
30,10	13,05		 PAGE SIVU 4 BOX RUUTU 11	20,41

TC-1 AITTAJÄRVI 1		Distance/matka	Leg/osa 1	Page/sivu
TC-2 VENNI-MÄNTYVAARA		55,88 km	Section/jakso 1	3
Special Stage/erikoiskoe 1 AITTAJÄRVI 1		Record/ennätys	Average Speed/keskinopeus	
			Time allowed/aika 1 h 10 min	
Distance/matka Total/koko Partial/osa		Direction/ajo-ohje	Information/reittimerkit	Dist. to go AT:lle
0,00	0,00	<p>SS/EK TC/AT 22,58</p>		55,88
00,33	0,33	<p>22,25</p>		55,55
5,38	5,05	<p>17,20</p>		50,50
9,70	4,32	<p>12,88</p>		46,18
10,49	0,79	<p>12,09</p>		45,39
13,09	2,60	<p>9,49</p>		42,79

TC-1 AITTAJÄRVI 1		Distance/matka	Leg/osa	Page/sivu
TC-2 VENNI-MÄNTYVAARA		55,88 km	Section/jakso 1	4
Special Stage/erikoiskoe	Record/ennätys	Average Speed/keskinopeus	Time allowed/aika	
1 AITTAJÄRVI 1		47,90 km/h	1 h 10 min	
Distance/matka		Direction/ajo-ohje	Information/reittimerkit	Dist. to go AT:lle
Total/koko	Partial/osa			
16,88	3,79	 7 5,70	 4	39,00
22,58	5,70	 8 0,00	 SS/EK FINISH / MAALI	33,30
23,00	0,42	 9		32,88
24,72	1,72	 10	  926	31,16
35,47	10,75	 11		20,41
35,82	0,35	 12		20,06

TC-1 AITTAJÄRVI 1		Distance/matka	Leg/osa 1	Page/sivu
TC-2 VENNI-MÄNTYVAARA		55,88 km	Section/jakso 1	5
Special Stage/erikoiskoe	Record/ennätys	Average Speed/keskinopeus	Time allowed/aika	
		47,90 km/h	1 h 10 min	
Total/koko	Partial/osa	Direction/ajo-ohje	Information/reittimerkit	Dist. to go AT:lle
37,72	1,90	 13	 4 E75	18,16
45,58	7,86	 14		10,30
49,28	3,70	 15		6,60
50,88	1,60	 16		5,00
51,83	0,95	 17		4,09
59,73	3,90	 18		0,15

- SPECIAL STAGE
ERIKOISKOE
- - - EVACUATION ROUTE
EVAKUOINTIREITTI
- - - RECONNAISSANCE ROUTE
TUTUSTUMISKIERTOREITTI
- - - ALTERNATIVE ROUTE
KIERTOREITTI



SS 2 VENNI-MÄNTYVAARA

Distance/matka

8,73 km

Leg/osa

1

Page/sivu

6A

Section/jakso **1**

ALTERNATIVE ROUTE

Average Speed/keskinopeus





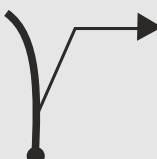







34,92 km/h







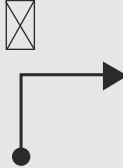

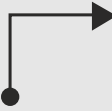

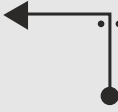

Time allowed/aika







15 min

ALTERNATIVE ROUTE / KIERTOREITTI

ALTERNATIVE ROUTE / KIERTOREITTI

TC-2 VENNI-MÄNTYVAARA		Distance/matka	Leg/osa	Page/sivu
TC-2A SERVICE IN		12,82 km	Section/jakso 1	7
Special Stage/erikoiskoe	Record/ennätys	Average Speed/keskinopeus	Time allowed/aika	
2 VENNI-MÄNTYVAARA	NEW	51,28 km/h	15 min	
Distance/matka		Direction/ajo-ohje	Information/reittimerkit	Dist. to go AT:lle
Total/koko	Partial/osa			
0,00	0,00	 1 12,42	 SS/EK START/LÄHTÖ	12,82
7,14	7,14	 2 5,28	 ASFALTTI ALKAA	5,68
7,64	0,50	 3 4,78	 ASFALTTI PÄÄTTYY	5,18
8,29	0,65	 4 4,13	 40	4,53
8,73	0,44	 5 3,69	 JUMP HYPPY	4,09
9,08	0,35	 6 3,34		3,74

TC-2 VENNI-MÄNTYVAARA		Distance/matka		Leg/osa	Page/sivu
TC-2A SERVICE IN		12,82 km		Section/jakso	8
Special Stage/erikoiskoe 2 VENNI-MÄNTYVAARA		Record/ennätys NEW	Average Speed/keskinopeus 51,28 km/h		Time allowed/aika 15 min
Distance/matka Total/koko Partial/osa		Direction/ajo-ohje		Information/reittimerkit	Dist. to go AT:lle
9,28	0,20	7	 3,14	 JUMP HYPPY	3,54
10,00	0,72	8	 2,42		2,82
11,00	1,00	9	 1,42		1,82
11,30	0,30	10	 1,12		1,52
11,95	0,65	11	 0,47		0,87
12,02	0,07	12	 0,40		0,80

TC-2 VENNI-MÄNTYVAARA		Distance/matka	Leg/osa	Page/sivu
TC-2A SERVICE IN		12,82 km	Section/jakso 1	9
Special Stage/erikoiskoe	Record/ennätys	Average Speed/keskinopeus	Time allowed/aika	
2 VENNI-MÄNTYVAARA	NEW	51,28 km/h	15 min	
Distance/matka		Direction/ajo-ohje	Information/reittimerkit	Dist. to go AT:lle
Total/koko	Partial/osa			
12,42	0,40	 13 0,00	 SS/EK FINISH MAALI	0,40
12,67	0,25	 14		0,15
12,82	0,15	 15	 TC/AT SEE PAGE / KATSO SIVU 9A	0,00

TIME IN SERVICE
AREA
HUOLTOAIKA

30 min.

FLEXI SERVICE



Keskustaan
Mäntyvaarantie

TECHNICAL
AREA



Huoltoautot

P RECCE
CARS

REFUEL
TANKKAUS
TECHNICAL
AREA

TC/AT 2B
SERVICE
OUT

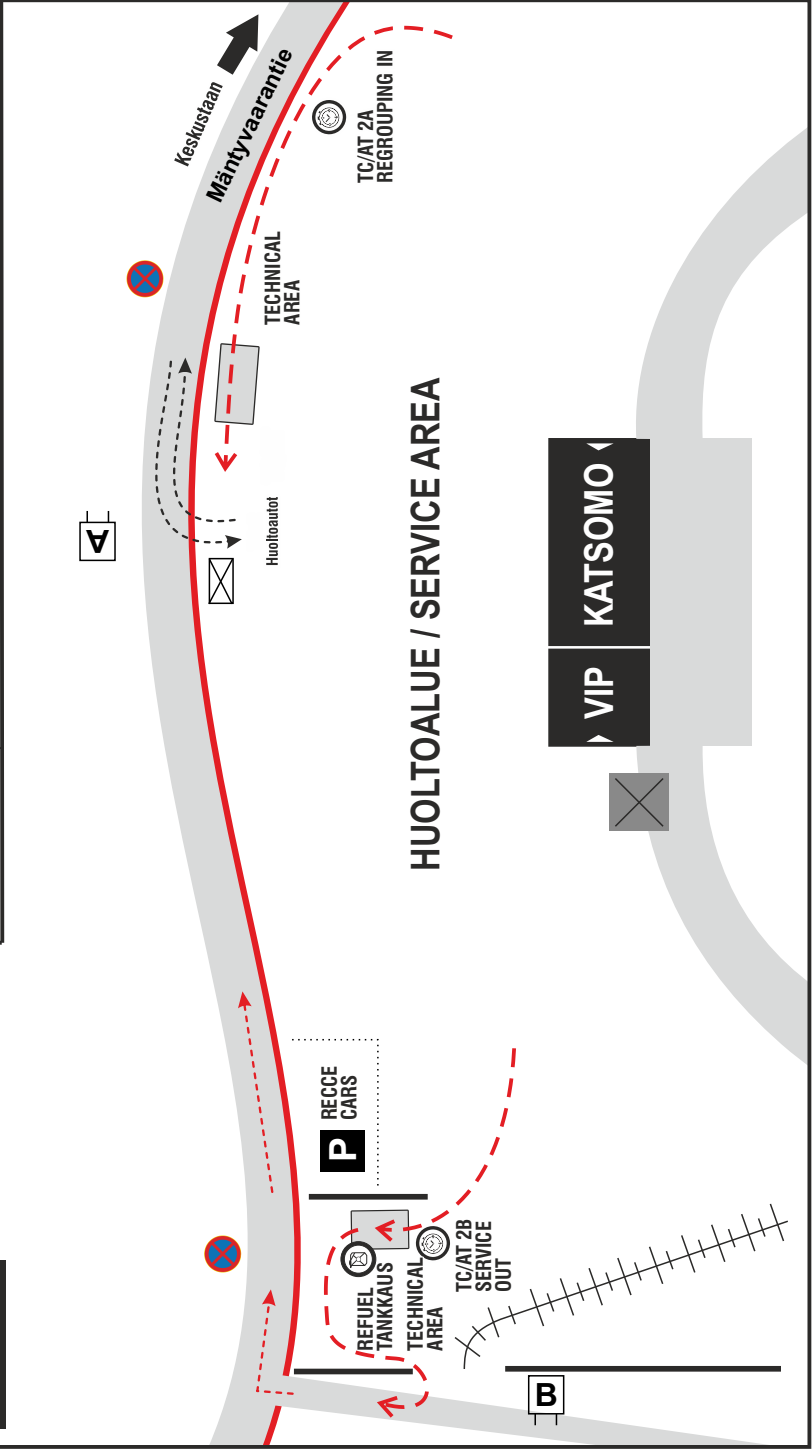
HUOLTOALUE / SERVICE AREA

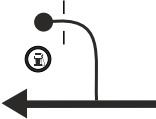


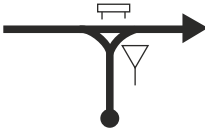

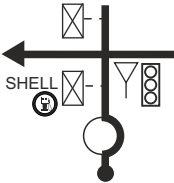


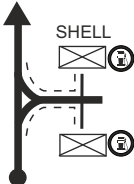




TC/AT 2A
REGROUPING IN

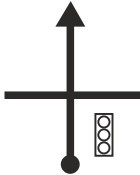
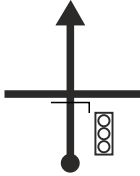
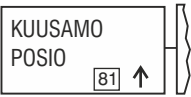


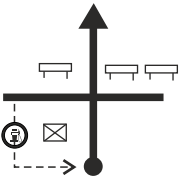





B

VIP






KATSOMO

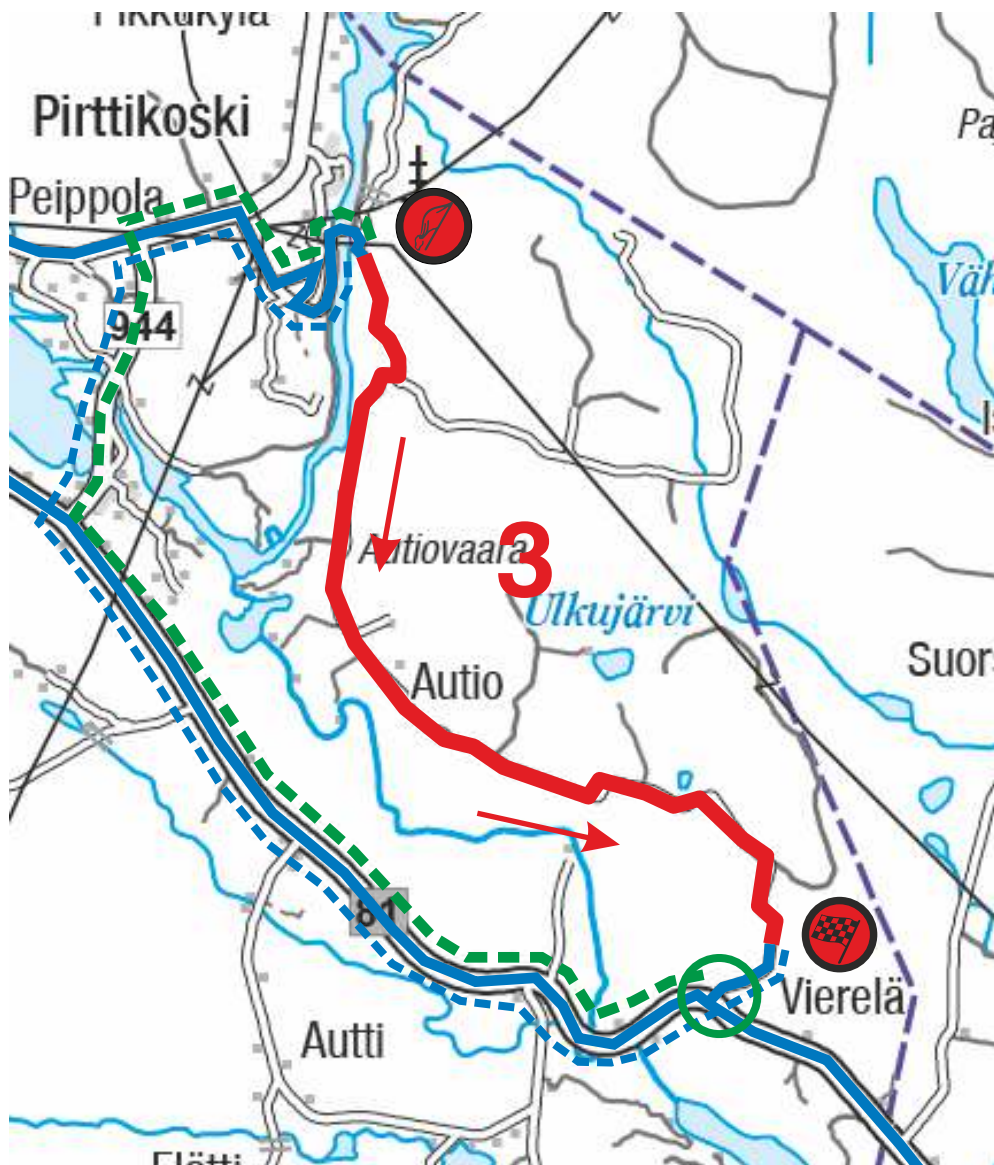


TC-2B SERVICE OUT		Distance/matka	Leg/osa	Page/sivu
TC-3 AUTIOVAARA		83,55 km	Section/jakso	10
Special Stage/erikoiskoe		Record/ennätys	Average Speed/keskinopeus	Time allowed/aika
			50,13 km/h	1 h 40 min
Distance/matka Total/koko Partial/osa		Direction/ajo-ohje	Information/reittimerkit	Dist. to go AT:lle
0,00	0,00	 1	 TC/AT  TECHNICAL AREA REFUEL/ TANKKAUS	83,55
1,43	1,43	 2	 4 E75 KESKUSTA	82,12
3,98	2,55	 3	 REFUEL/TANKKAUS SHELL  ↑ VIIRINKANGAS P 4 KEMI ← E75 KESKUSTA 4 E75	79,57
7,08	3,10	 4	REFUEL/TANKKAUS SHELL EROTTAJA  4 E75	76,47
9,48	2,40	 5	KUUSAMO ↗ SAARENKYLA ↗ MELTAUS ↗	74,07
9,88	0,40	 6	KUUSAMO 192 ▶ SAARENKYLA ▶ ← 56 MELTAUS  81	73,67

TC-2B SERVICE OUT		Distance/matka		Leg/osa	1	Page/sivu
TC-3 AUTIOVAARA		83,55 km		Section/jakso	2	11
Special Stage/erikoiskoe		Record/ennätys	Average Speed/keskinopeus		Time allowed/aika	
			50,13 km/h		1 h 40 min	
Distance/matka Total/koko Partial/osa		Direction/ajo-ohje		Information/reittimerkit		Dist. to go AT:lle
10,07	0,19					73,48
		7			81	
11,30	1,23					72,25
		8			81	
26,51	15,21					57,04
		9			81	
59,42	32,91					24,13
		10			9447	
65,69	6,27					17,86
		11			9447	
66,89	1,20					16,66
		12			9447	

TC-2B SERVICE OUT		Distance/matka		Leg/osa	Page/sivu
TC-3 AUTIOVAARA		83,55 km		Section/jakso	2
Special Stage/erikoiskoe		Record/ennätys	Average Speed/keskinopeus		Time allowed/aika
			50,13 km/h		1 h 40 min
Distance/matka Total/koko Partial/osa		Direction/ajo-ohje		Information/reittimerkit	Dist. to go AT:lle
80,42	13,53	13			3,13
				9447	
81,40	0,98	14			2,15
81,09	0,69	15			1,46
82,40	0,31	16			1,15
83,55	1,15	17			0,00
83,60	0,05	18			
				SS/EK START/LÄHTÖ	

-  SPECIAL STAGE
ERIKOISKOE
-  EVACUATION ROUTE
EVAKUOINTIREITTI
-  RECONNAISSANCE ROUTE
TUTUSTUMISKIERTOREITTI
-  ALTERNATIVE ROUTE
KIERTOREITTI
-  PAGE 14
BOX 7



SS 3 AUTIOVAARA

Distance/matka

20,78 km

Leg/osa

1

Page/sivu

12A

Section/jakso **2**

ALTERNATIVE ROUTE

Average Speed/keskinopeus

49,87 km/h

Time allowed/aika

25 min

ALTERNATIVE ROUTE / KIERTOREITTI

ALTERNATIVE ROUTE / KIERTOREITTI

1

2

3

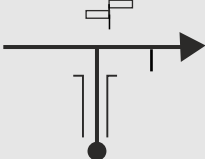





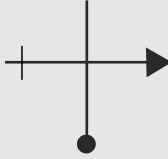

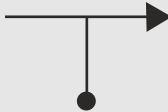





4

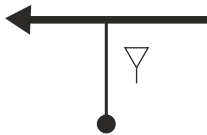

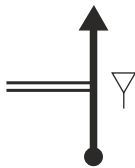

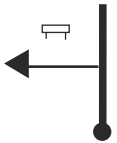





5






6

9447

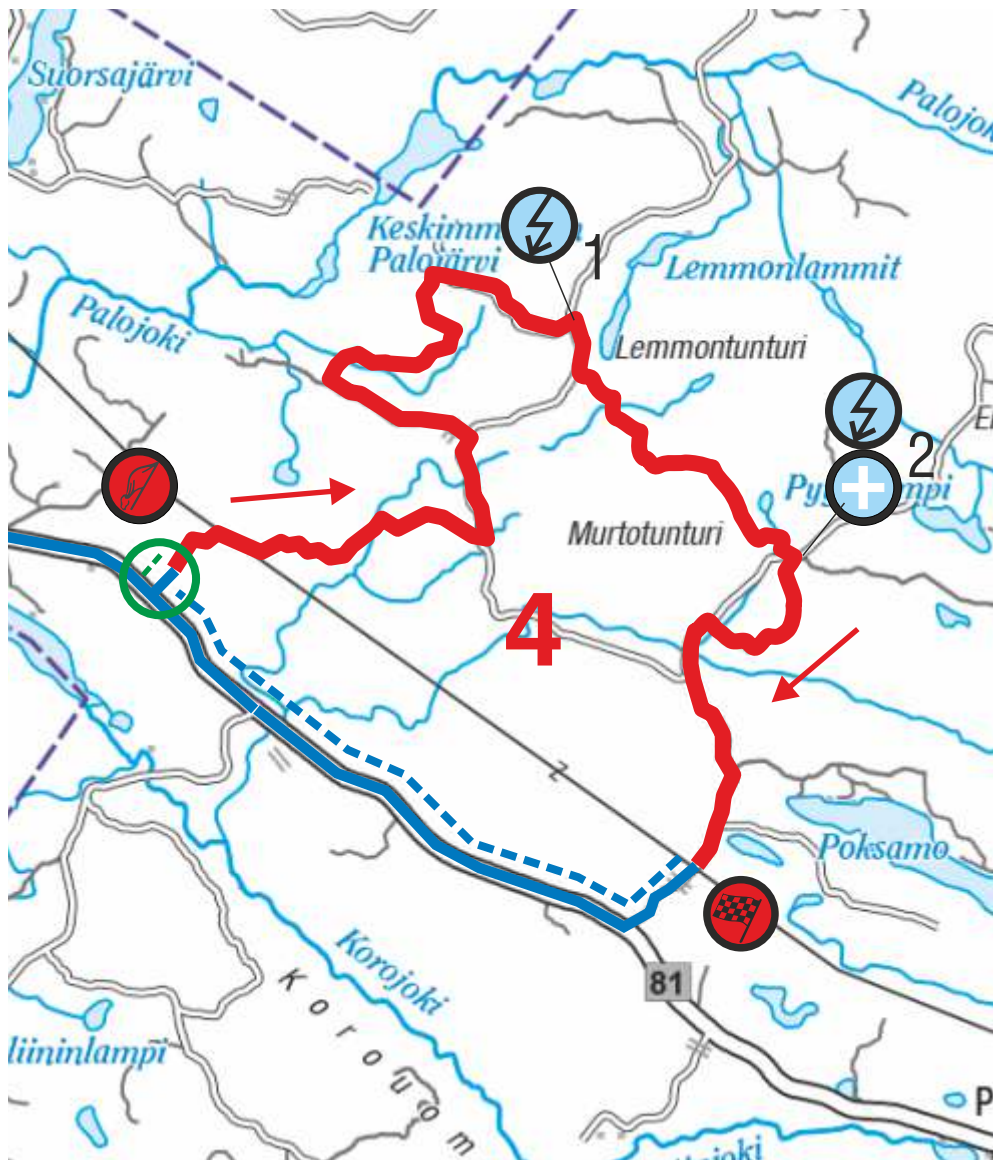
81

TC-3 AUTOVAARA		Distance/matka	Leg/osa	Page/sivu
TC-4 MURTOTUNTURI		17,50 km	Section/jakso	13
Special Stage/erikoiskoe		Record/ennätys	Average Speed/keskinopeus	Time allowed/aika
3 AUTOVAARA			42,00 km/h	25 min
Distance/matka		Direction/ajo-ohje	Information/reittimerkit	Dist. to go AT:lle
Total/koko	Partial/osa			
0,00	0,00	 1 9,90	  LINKKITIE ASFALTTI	17,50
0,19	0,19	 2 9,71	 ASFALTTI LOPPUU 	17,31
3,48	3,29	 3		14,02
3,57	0,09	 4		13,93
9,90	6,33	 5 0,00		7,60
10,30	0,40	 6		7,20

TC-3 AUTOVAARA		Distance/matka	Leg/osa	Page/sivu
TC-4 MURTOTUNTURI		17,50 km	Section/jakso	14
Special Stage/erikoiskoe 3 AUTOVAARA		Record/ennätys	Average Speed/keskinopeus	Time allowed/aika
			42,00 km/h	25 min
Distance/matka Total/koko Partial/osa		Direction/ajo-ohje	Information/reittimerkit	Dist. to go AT:lle
11,03	0,73			6,47
		7	81	
13,26	2,23			4,24
		8	81	
17,26	4,00			0,24
		9		
17,50	0,24			0,00
		10		
17,58	0,08			
		11		

-  SPECIAL STAGE
ERIKOISKOE
-  EVACUATION ROUTE
EVAKUOINTIREITTI
-  RECONNAISSANCE ROUTE
TUTUSTUMISKIERTOREITTI
-  ALTERNATIVE ROUTE
KIERTOREITTI
-  PAGE 17
BOX

17



SS 4 MURTOTUNTURI

Distance/matka

45,37 km

Leg/osa

1

Page/sivu

14A

Section/jakso 2

ALTERNATIVE ROUTE

Average Speed/keskinopeus

27,22 km/h

Time allowed/
aika

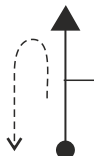
1 h 40 min

Distance/matka		Direction/ajo-ohje	Information/reittimerkit	Dist. to go AT:lle
Total/koko	Partial/osa			

0,00

0,00

1



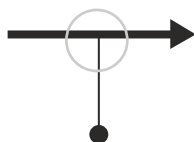
TC/AT

45,37

0,32

0,32

2



PAGE
SIVU 17




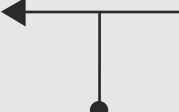

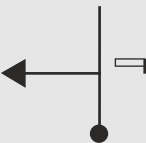





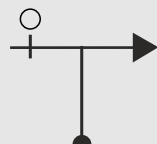


BOX
RUUTU 17

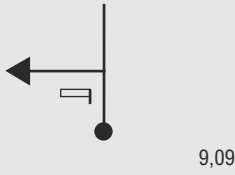

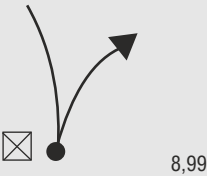

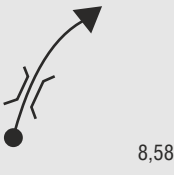

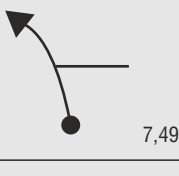
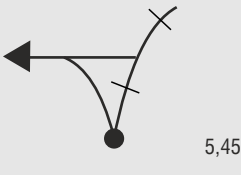
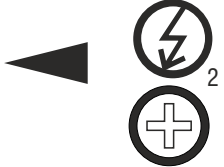
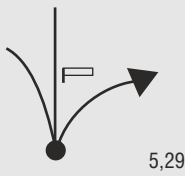

81

45,05

ALTERNATIVE ROUTE / KIERTOREITTI

ALTERNATIVE ROUTE / KIERTOREITTI

TC-4 MURTOTUNTURI		Distance/matka	Leg/osa	Page/sivu
TC-5 KAIHUAVAARA		75,08 km	Section/jakso	15
Special Stage/erikoiskoe		Record/ennätys	Time allowed/aika	
4 MURTOTUNTURI		Average Speed/keskinopeus	1 h 40 min	
Average Speed/keskinopeus		45,05 km/h		
Distance/matka		Direction/ajo-ohje	Information/reittimerkit	Dist. to go AT:lle
Total/koko	Partial/osa			
0,00	0,00	 1 22,00	  SS/EK START/LÄHTÖ	75,08
4,42	4,42	 2 17,58		70,66
5,65	1,23	 3 16,35	 PALOKUMMUNTIE	69,43
7,52	1,87	 4 14,48		67,56
10,36	2,84	 5 11,64		64,72
12,25	1,89	 6 9,75	 	62,83

TC-4 MURTOTUNTURI		Distance/matka	Leg/osa	Page/sivu
TC-5 KAIHUVAARA		75,08 km	Section/jakso	2 16
Special Stage/erikoiskoe	Record/ennätys	Average Speed/keskinopeus	Time allowed/aika	
4 MURTOTUNTURI		45,05 km/h	1 h 40 min	
Distance/matka Total/koko Partial/osa		Direction/ajo-ohje	Information/reittimerkit	Dist. to go AT:lle
12,91	0,66	 7 9,09		62,17
13,01	0,10	 8 8,99		62,07
1342	0,41	 9 8,58		61,66
14,51	1,09	 10 7,49		60,57
16,55	2,04	 11 5,45		58,53
16,71	0,16	 12 5,29		58,37

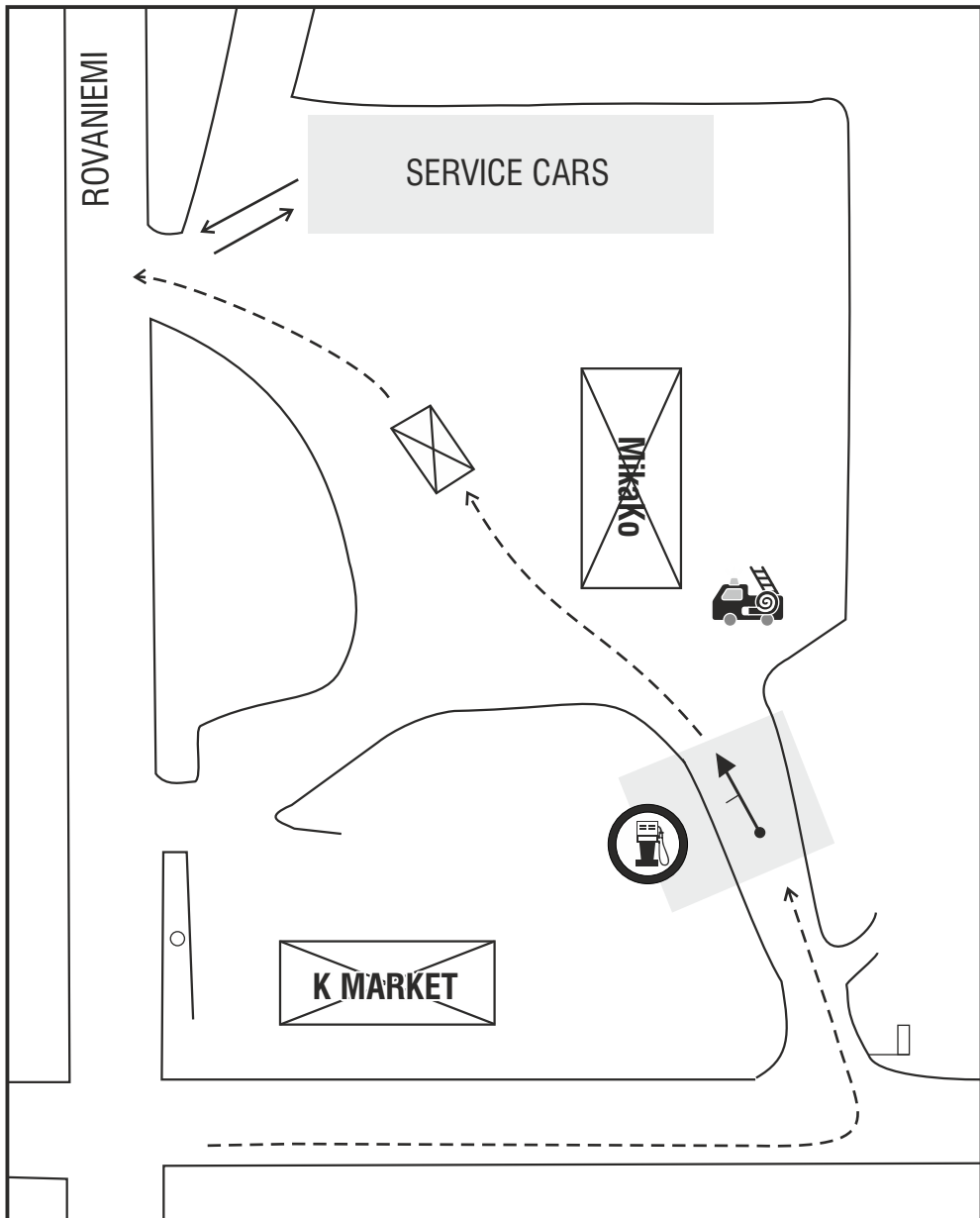
TC-4 MURTOTUNTURI		Distance/matka	Leg/osa	Page/sivu
TC-5 KAIJUVAARA		75,08 km	Section/jakso	2
Special Stage/erikoiskoe		Record/ennätys	Average Speed/keskinopeus	Time allowed/aika
4 MURTOTUNTURI			45,05 km/h	1 h 40 min
Distance/matka		Direction/ajo-ohje	Information/reittimerkit	Dist. to go AT:lle
Total/koko	Partial/osa			
18,78	2,07	 13 3,22		56,30
22,00	3,22	 14 0,00		53,08
22,65	0,65	 15		52,43
23,13	0,48	 16		51,95
30,03	6,90	 17		45,05
36,08	6,05	 18		39,00

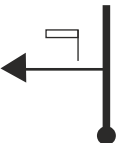

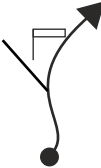



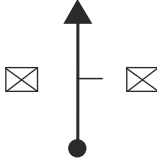

TC-4 MURTOTUNTURI		Distance/matka		Leg/osa	1	Page/sivu
TC-5 KAIHUAVAARA		75,08 km		Section/jakso	2	18
Special Stage/erikoiskoe		Record/ennätys		Average Speed/keskinopeus		Time allowed/aika
				45,05 km/h		1 h 40 min
Distance/matka Total/koko Partial/osa		Direction/ajo-ohje		Information/reittimerkit		Dist. to go AT:lle
44,41	8,33	19			81	30,67
65,53	21,12	20			81	9,55
67,07	1,54	21				8,01
67,18	0,11	22		SERVICE AREA REFUEL TANKKAUS VANTTAUSKOSKI SEE PAGE 18A / KATSO SIVU 18A		7,90
67,39	0,21	23		SERVICE OUT		7,69
73,66	6,27	24			9447	1,42



**REFUEL/SERVICE AREA
VANTTAUSKOSKI**

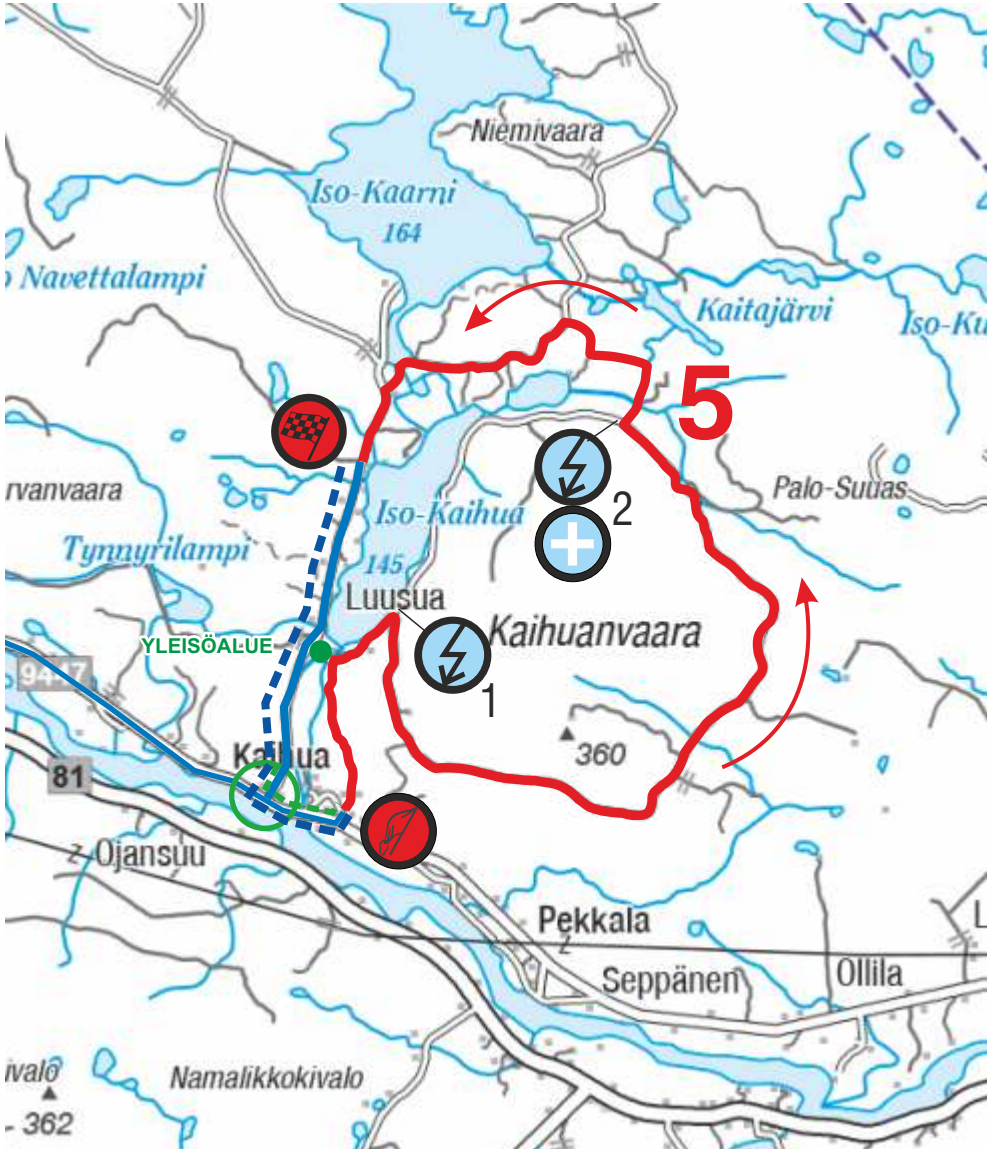
PAGE
SIVU

18A



TC-4 MURTOTUNTURI		Distance/matka	Leg/osa	Page/sivu
TC-5 KAIHUAVAARA		75,08 km	Section/jakso 2	19
Special Stage/erikoiskoe	Record/ennätys	Average Speed/keskinopeus	Time allowed/aika	
		45,05 km/h	1 h 40 min	
Distance/matka Total/koko Partial/osa		Direction/ajo-ohje	Information/reittimerkit	Dist. to go AT:lle
74,86	1,20	 25	 KAIHUANMUTKA	0,22
75,00	0,14	 26	 HEINÄTIE	0,08
75,08	0,08	 27	 TC/AT	0,00
75,28	0,20	 28	 SS/EK START/LÄHTÖ	

-  SPECIAL STAGE
ERIKOISKOE
-  EVACUATION ROUTE
EVAKUOINTIREITTI
-  RECONNAISSANCE ROUTE
TUTUSTUMISKIERTOREITTI
-  ALTERNATIVE ROUTE
KIERTOREITTI
-  PAGE 21
BOX 11



SS 5 KAIHUAARA

Distance/matka

74,92 km

Leg/osa

1 Page/sivu

Section/jakso 2

19A

ALTERNATIVE ROUTE

Average Speed/keskinopeus

40,87 km/h

Time allowed/aika

1h 50 min

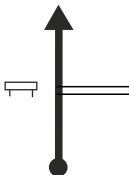

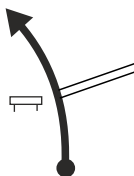

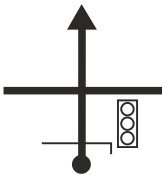

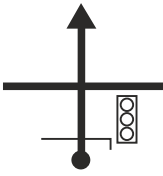

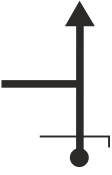

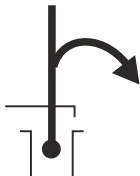

Distance/matka Total/koko Partial/osa		Direction/ajo-ohje	Information/reittimerkit	Dist. to go AT:lle
0,00	0,00	<p>1</p>	TC/AT	76,34
0,08	0,08	<p>2</p>		76,26
0,22	0,14	<p>3</p>	9447	76,12
1,42	1,20	<p>4</p>	PAGE 21 BOX RUUTU 11	74,92

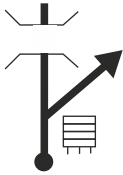
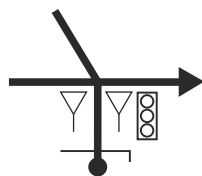
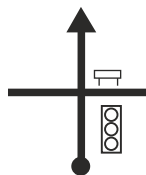
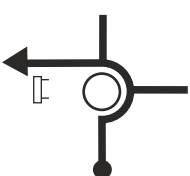


ALTERNATIVE ROUTE / KIERTOREITTI

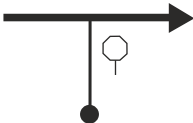

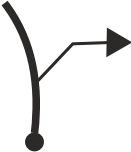





ALTERNATIVE ROUTE / KIERTOREITTI

TC-5 KAIHUVAARA		Distance/matka		Leg/osa	1	Page/sivu
TC-6 MÄNTYVAARA		99,39 km		Section/jakso	2	20
Special Stage/erikoiskoe		Record/ennätys		Average Speed/keskinopeus		Time allowed/aika
5 KAIHUVAARA				54,21 km/h		1 h 50 min
Distance/matka		Direction/ajo-ohje		Information/reittimerkit		Dist. to go AT:lle
Total/koko	Partial/osa					
0,00	0,00	1	 19,83	 SS/EK START/LÄHTÖ	99,39	
1,67	1,67	2	 18,16		97,72	
2,62	0,95	3	 17,21	 1	96,77	
13,81	11,19	4	 6,02	 2	85,58	
14,17	0,36	5	 5,66	 JUMP RYTKY	85,22	
16,31	2,14	6	 3,52		83,08	

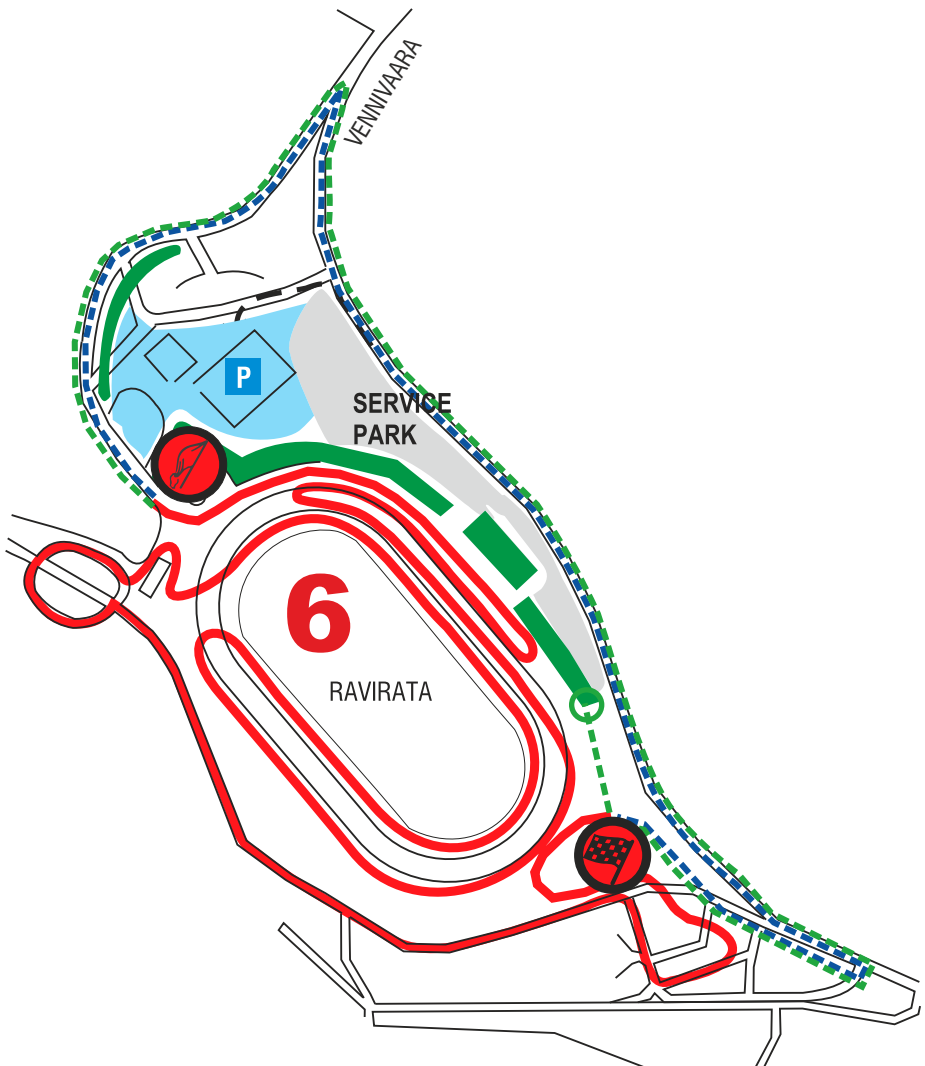
TC-5 KAIHUAVAARA		Distance/matka		Leg/osa	1	Page/sivu
TC-6 MÄNTYVAARA		99,39 km		Section/jakso	2	21
Special Stage/erikoiskoe		Record/ennätys	Average Speed/keskinopeus		Time allowed/aika	
5 KAIHUAVAARA			54,21 km/h		1 h 50 min	
Distance/matka		Direction/ajo-ohje		Information/reittimerkit		Dist. to go AT:lle
Total/koko	Partial/osa					
18,52	2,21					80,87
		7	1,31			
19,05	0,53					80,34
		8	0,78			
19,83	0,78					79,56
		9	0,00			
20,59	0,76					78,80
		10				
24,47	3,88					74,92
		11			81	
30,74	6,27					68,69
		12			81	

TC-5 KAIHUAVAARA		Distance/matka 99,39 km	Leg/osa	1	Page/sivu 22
TC-6 MÄNTYVAARA			Section/jakso	2	
Special Stage/erikoiskoe		Record/ennätys	Average Speed/keskinopeus 90,35 km/h		Time allowed/aika 1 h 50 min
Distance/matka Total/koko Partial/osa		Direction/ajo-ohje	Information/reittimerkit		Dist. to go AT:lle
37,33	6,59	 13	 81		62,06
63,62	26,29	 14	 81		35,77
78,83	15,21	 15	 81		20,56
80,06	1,23	 16	 81		19,33
80,25	0,19	 17	 81		19,14
80,58	0,33	 18	 81		18,81

TC-5 KAIHUAVAARA		Distance/matka		Leg/osa	1	Page/sivu
TC-6 MÄNTYVAARA		99,39 km		Section/jakso	2	23
Special Stage/erikoiskoe		Record/ennätys		Average Speed/keskinopeus		Time allowed/aika
				54,21 km/h		1 h 50 min
Distance/matka Total/koko Partial/osa		Direction/ajo-ohje		Information/reittimerkit		Dist. to go AT:lle
81,84	1,26	19		MUONIO ↗ PELLO ↗ KAJAANI ↗ KESKUSTA CENTRE ↗ OUNASVAARA ↗	4 E75	17,55
82,13	0,29	20		MUONIO KITTILÄ PELLO → 79	79	17,26
84,25	2,12	21		YLIKYLÄ ▶	79	15,14
85,76	1,51	22		VENNIVAARA ▶		13,63
86,86	1,10	23				12,53
90,76	3,90	24				8,63

TC-5 KAIHUVAARA		Distance/matka		Leg/osa	1	Page/sivu
TC-6 MÄNTYVAARA		99,39 km		Section/jakso	2	24
Special Stage/erikoiskoe		Record/ennätys		Average Speed/keskinopeus		Time allowed/aika
				54,21 km/h		1 h 50 min
Distance/matka Total/koko Partial/osa		Direction/ajo-ohje		Information/reittimerkit		Dist. to go AT:lle
98,10	7,34	 25				1,29
98,60	0,50	 26				0,79
99,39	0,79	 27		 TC/AT EVA		0,00
99,69	0,30	 28		 SS/EK START/LÄHTÖ		

- SPECIAL STAGE
ERIKOISKOE
- - - EVACUATION ROUTE
EVAKUOINTIREITTI
- - - RECONNAISSANCE ROUTE
TUTUSTUMISKIERTOREITTI
- - - ALTERNATIVE ROUTE
KIERTOREITTI
- PAGE 26
BOX 12



SS 6 MÄNTYVAARA

Distance/matka

2,38 km

Leg/osa

1

Page/sivu

24A

Section/jakso **2**

ALTERNATIVE ROUTE

Average Speed/keskinopeus

14,28 km/h

Time allowed/aika

10 min

Distance/matka Total/koko Partial/osa		Direction/ajo-ohje	Information/reittimerkit	Dist. to go AT:lle
0,00	0,00	<p>1</p>	TC/AT	2,38
1,09	1,09	<p>2</p>		0,30
2,08	0,99	<p>3</p>		0,00
2,38	0,30	<p>4</p>	PAGE 26 BOX RUUTU 12	

ALTERNATIVE ROUTE / KIERTOREITTI

ALTERNATIVE ROUTE / KIERTOREITTI

TC-6 MÄNTYVAARA		Distance/matka	Leg/osa 1	Page/sivu
TC-6 A SERVICE IN		4,39 km	Section/jakso 2	25
Special Stage/erikoiskoe	Record/ennätys	Average Speed/keskinopeus	Time allowed/aika	10 min
MÄNTYVAARA		26,34 km/h		
Distance/matka		Direction/ajo-ohje	Information/reittimerkit	Dist. to go AT:lle
Total/koko	Partial/osa			
0,00	0,00	<p>1 3,99</p>	<p>SS/EK START/LÄHTÖ</p>	4,39
0,30	0,30	<p>2 3,69</p>	<p>JUMP HYPPY</p>	4,09
0,65	0,35	<p>3 3,34</p>		3,74
0,85	0,20	<p>4 3,14</p>	<p>JUMP HYPPY</p>	3,54
1,37	0,72	<p>5 2,42</p>		2,82
2,37	1,00	<p>6 1,42</p>		1,82

TC-6 MÄNTYVAARA		Distance/matka	Leg/osa 1	Page/sivu
TC-6 A SERVICE IN		4,39 km	Section/jakso 2	26
Special Stage/erikoiskoe	Record/ennätys	Average Speed/keskinopeus	Time allowed/aika	
MÄNTYVAARA		26,34 km/h	10 min	
Distance/matka		Direction/ajo-ohje	Information/reittimerkit	Dist. to go AT:lle
Total/koko	Partial/osa			
2,87	0,30	 7 1,12	▶	1,52
3,52	0,65	 8 0,47	▶	0,87
3,59	0,07	 9 0,4	▶	0,80
3,99	0,40	 10 0,00	SS/EK FINISH MAALI	0,40
4,24	0,25	 11		0,15
4,39	0,15	 12	TC/AT SEE PAGE / KATSO SIVU 26A SERVICE AREA	0,00

TIME IN SERVICE
AREA
HUOLTOAIKA

40 min.

FLEXI SERVICE



P

RECCE
CARS

REFUEL
TANKKAUS

TECHNICAL
AREA

TC/AT 68
SERVICE
OUT

B

Keskustaan
Mäntyvaarantie

TECHNICAL
AREA

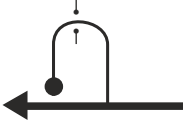

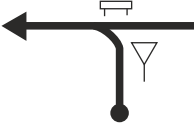


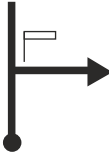

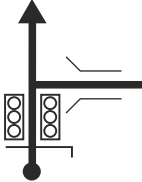



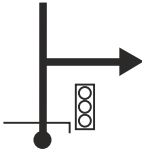

Huoltoautot

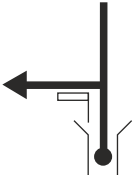
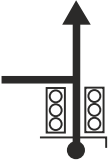
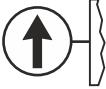
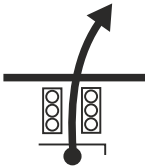
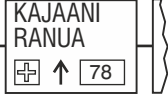
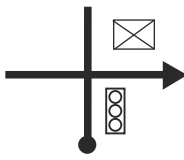
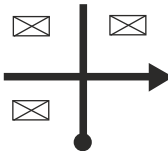
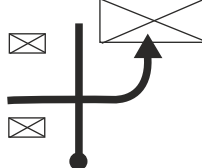

HUOLTOALUE / SERVICE AREA

TC/AT 6A
SERVICE IN

VIP

KATSOMO

TC-6B SERVICE OUT		Distance/matka	Leg/osa	Page/sivu
TC-6C FINISH Leg 1 Parc Fermé		7,55 km	Section/jakso	27
Special Stage/erikoiskoe	Record/ennätys	Average Speed/keskinopeus	Time allowed/aika	
		22,65 km/h	20 min	
Distance/matka Total/koko Partial/osa		Direction/ajo-ohje	Information/reittimerkit	Dist. to go AT:lle
0,00	0,00		 TC/AT TECNICAL AREA OUT	7,55
1,43	1,43		 	6,12
1,63	0,20			5,92
4,83	3,20			2,72
5,83	1,00			1,72
6,05	0,22			1,50

TC-6B SERVICE OUT		Distance/matka		Leg/osa	Page/sivu
TC-6C FINISH Leg 1 Parc Fermé		7,55 km		Section/jakso	28
Special Stage/erikoiskoe		Record/ennätys	Average Speed/keskinopeus		Time allowed/aika
			22,65 km/h		20 min
Distance/matka Total/koko Partial/osa		Direction/ajo-ohje		Information/reittimerkit	Dist. to go AT:lle
6,20	0,15	 7		POROMIEHENTIE	1,35
6,84	0,64	 8			0,71
6,97	0,13	 9			0,58
7,12	0,15	 10		KORKALONKATU	0,43
7,42	0,30	 11		PEKANKATU	0,13
7,50	0,08	 12			0,05



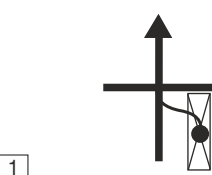






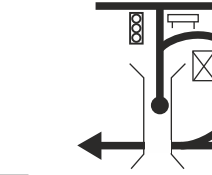

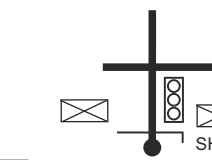

1966 **60** 2025
ANNIVERSARY RALLY

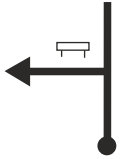




**ARCTIC
LAPLAND
RALLY**
arcticrally.fi

ROVANIEMI FINLAND
30.1.-1.2.2025

  NEAFF

LEG 2

Parc Fermé Sampokeskus		Distance/matka	Leg/osa	Page/sivu								
TC-6D Start Leg 2 / Service out		7,72 km	Section/jakso	3								
Special Stage/erikoiskoe	Record/ennätys	Average Speed/keskinopeus	Time allowed/aika	40 min								
		11,58 km/h										
Distance/matka Total/koko Partial/osa		Direction/ajo-ohje	Information/reittimerkit	Dist. to go AT:lle								
0,00	0,00	 1	PARC FERMÉ SAMPOKESKUS MAAKUNTAKATU	7,72								
0,15	0,15	 2	 RUOKASENKATU	7,57								
0,45	0,30	 3	 POROMIEHENTIE	7,27								
0,70	0,25	 4	 <table border="1" data-bbox="711 917 901 1045"> <tr><td>←</td><td>IVALO</td></tr> <tr><td></td><td>KAJAANI</td></tr> <tr><td>→</td><td>KEMI</td></tr> <tr><td></td><td>KORKALOVAARA</td></tr> </table> HALLITUSKATU	←	IVALO		KAJAANI	→	KEMI		KORKALOVAARA	7,02
←	IVALO											
	KAJAANI											
→	KEMI											
	KORKALOVAARA											
0,80	0,10	 5	 KEMI	6,92								
			4 E75									
4,20	3,40	 6	 MÄNTYVAARA LÄNSIKANGAS JAASKELAINEN →	3,52								

Parc Fermé Sampokeskus		Distance/matka		Leg/osa	Page/sivu
TC-6D Start Leg 2 / Service out		7,72 km		Section/jakso	31
Special Stage/erikoiskoe		Record/ennätys	Average Speed/keskinopeus		Time allowed/aika
			11,58 km/h		40 min
Distance/matka		Direction/ajo-ohje		Information/reittimerkit	
Total/koko	Partial/osa			Dist. to go AT:lle	
6,75	2,55				
		7			0,97
7,30	0,55				
		8			0,42
7,72	0,42			<p>SERVICE AREA SEE PAGE / KATSO SIVU 31A</p>	
		9			0,00

TIME IN SERVICE
AREA
HUOLTOAIKA

40 min



P RECCE CARS
TECHNICAL AREA
REFUEL TANKKAUS
TC/AT 6D
START LEG 2
SERVICE OUT

Keskustaan
Mäntyvaarantie

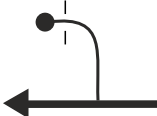


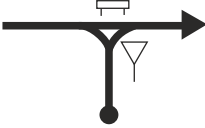

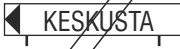
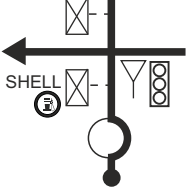





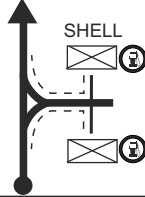






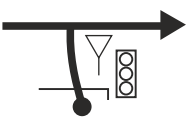


Taksit
Huoltoautot


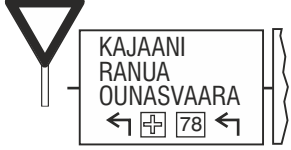
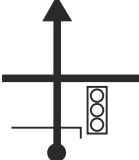

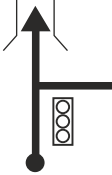
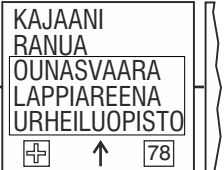
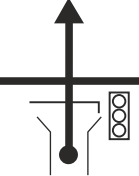
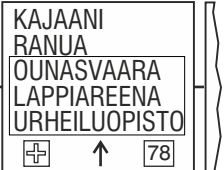
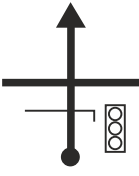



HUOLTOALUE / SERVICE AREA

VIP






KATSOMO

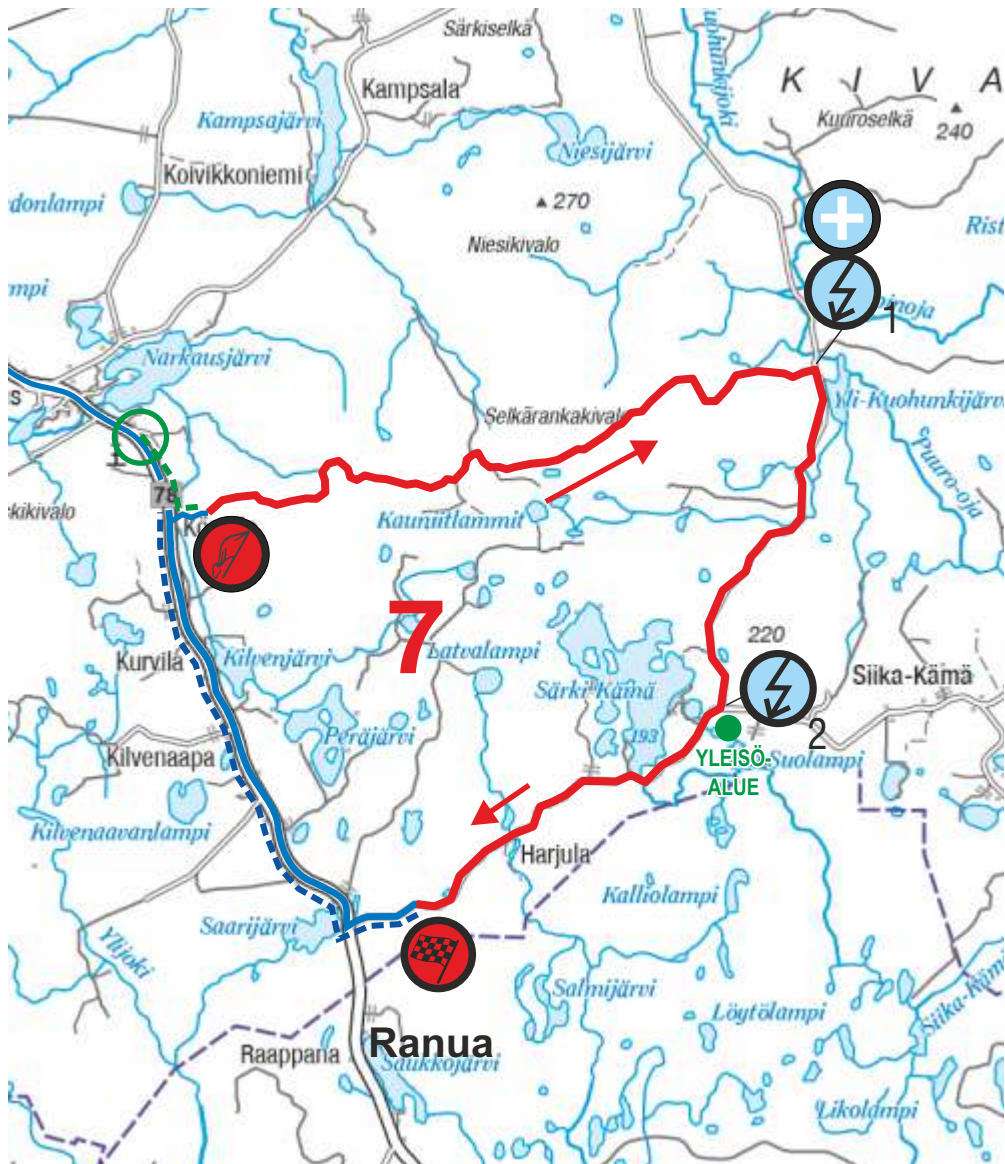


TC-6D SERVICE OUT		Distance/matka	Leg/osa	Page/sivu
TC-7 SIIKAKÄMÄ		46,20 km	Section/jakso 2	32
Special Stage/erikoiskoe	Record/ennätys	Average Speed/keskinopeus	Time allowed/aika	60 min
		46,20 km/h		
Distance/matka Total/koko Partial/osa		Direction/ajo-ohje	Information/reittimerkit	Dist. to go AT:lle
0,00	0,00	 1	 TC/AT START 2 Leg 2  TECHNICAL AREA REFUEL/TANKKAUS	46,20
143	1,43	 2	 	44,77
3,98	2,55	 3	 REFUEL/TANKKAUS SHELL     4 E75	42,22
7,08	3,10	 4	REFUEL/TANKKAUS SHELL EROTTAJA  4 E75	39,12
7,88	0,80	 5	   	38,32
8,09	0,21	 6	  78	38,11

TC-6D SERVICE OUT		Distance/matka	Leg/osa	Page/sivu
TC-7 SIIKAKÄMÄ		46,20 km	Section/jakso	33
Special Stage/erikoiskoe		Record/ennätys	Average Speed/keskinopeus	Time allowed/aika
			46,20 km/h	60 min
Distance/matka Total/koko Partial/osa		Direction/ajo-ohje	Information/reittimerkit	Dist. to go AT:lle
8,19	0,10			38,01
		7	78	
8,48	0,29			37,72
		8	78	
8,59	0,11			37,61
		9	78	
9,03	0,44			37,17
		10	78	
9,72	0,69			36,48
		11	78	
12,49	2,77			33,71
		12	78	

TC-6D SERVICE OUT		Distance/matka		Leg/osa	2	Page/sivu
TC-7 SIIKAKÄMÄ		46,20 km		Section/jakso	3	34
Special Stage/erikoiskoe		Record/ennätys		Average Speed/keskinopeus		Time allowed/aika
				46,20 km/h		60 min
Distance/matka Total/koko Partial/osa		Direction/ajo-ohje		Information/reittimerkit		Dist. to go AT:lle
21,71	9,22	13		KONTTIKAIKIRANTIE	78	24,49
29,26	7,55	14		KUUSISELÄNTIE	78	16,94
34,84	5,58	15		VÄLJOKI 12	78	11,36
41,96	7,12	16		20 JÖKELA	78	4,24
43,46	1,50	17		SEURANMUTKA REFUEL TANKKAUS NARKAUS	78	2,74
45,10	1,64	18				1,10

-  SPECIAL STAGE
ERIKOISKOE
-  EVACUATION ROUTE
EVAKUUINTIREITTI
-  RECONNAISSANCE ROUTE
TUTUSTUMISKIERTOREITTI
-  ALTERNATIVE ROUTE
KIERTOREITTI
-  PAGE 37
-  BOX 9



SS 7 SIIKAKÄMÄ

Distance/matka
17,11 km

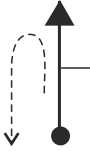

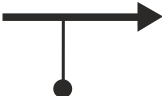

Leg/osa **2**
Section/jakso **3**

Page/sivu
35A

ALTERNATIVE ROUTE

Average Speed/keskinopeus
17,11 km/h

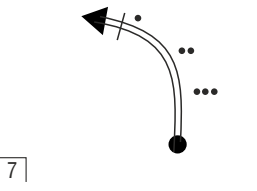

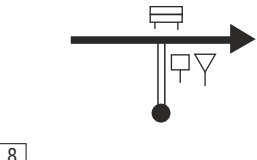
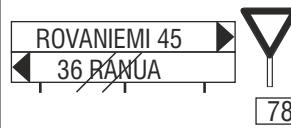
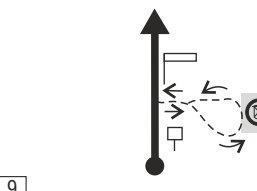
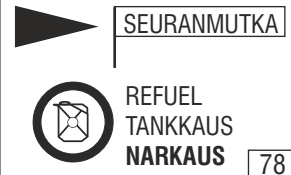
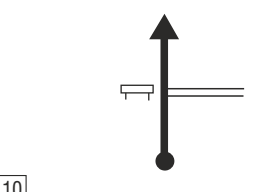

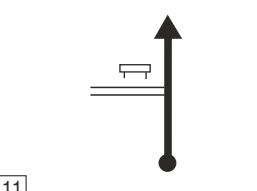

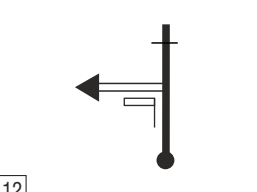

Time allowed/aika
60 min

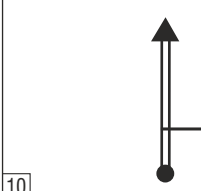

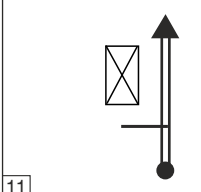

Distance/matka Total/koko Partial/osa		Direction/ajo-ohje	Information/reittimerkit	Dist. to go AT:lle
0,00	0,00		 TC/AT	17,11
1,10	1,10			16,01
2,74	1,64		PAGE 37 BOX 9 SIVU RUUTU	14,37

ALTERNATIVE ROUTE / KIERTOREITTI

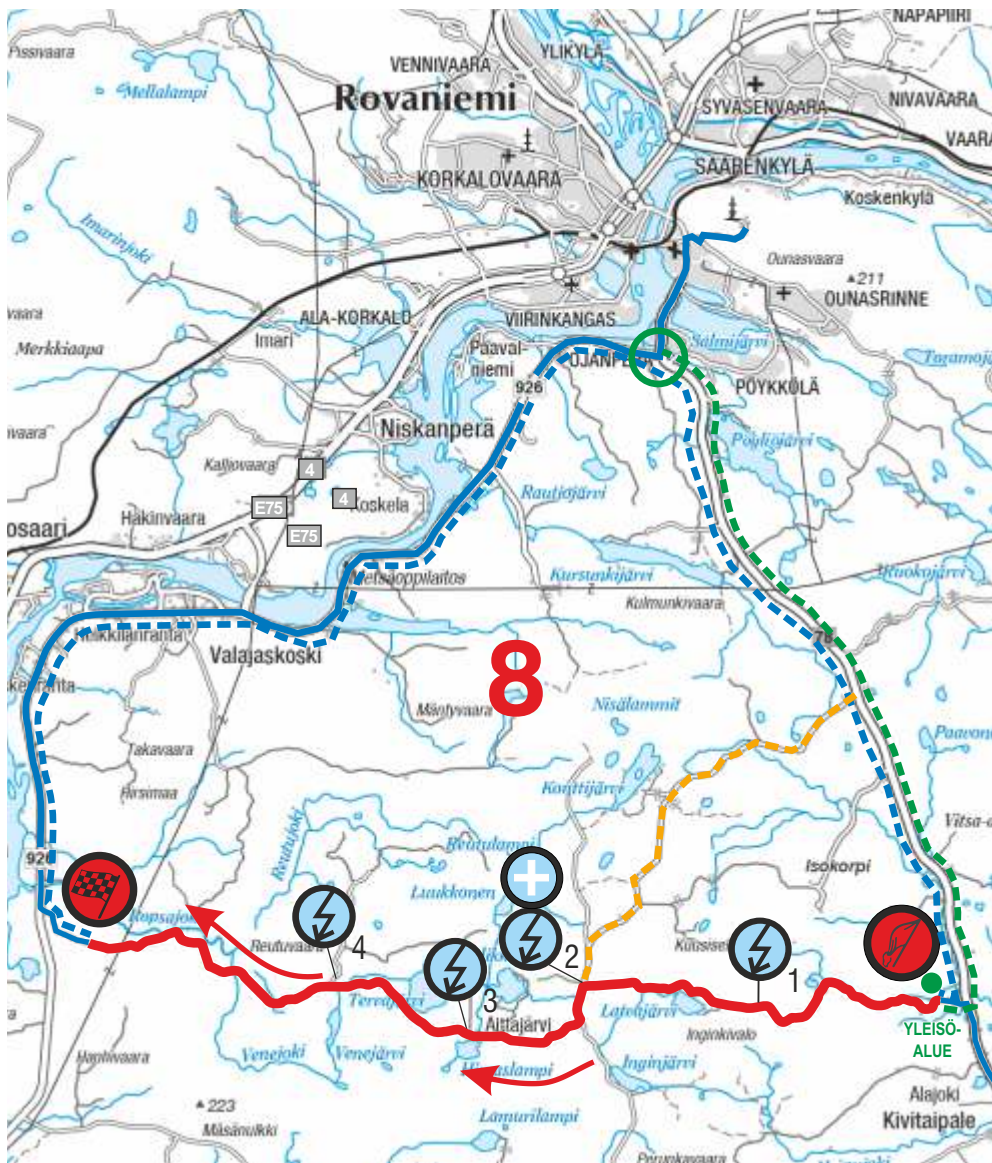
ALTERNATIVE ROUTE / KIERTOREITTI

TC-7 SIIKAKÄMÄ		Distance/matka	Leg/osa	Page/sivu	
TC-8 AITAJÄRVI 2		50,76 km	Section/jakso	3	
Special Stage/erikoiskoe		Record/ennätys	Average Speed/keskinopeus	Time allowed/aika	
7 SIIKAKÄMÄ			50,76 km/h	60 min	
Distance/matka		Direction/ajo-ohje		Information/reittimerkit	Dist. to go AT:lle
Total/koko	Partial/osa				
0,00	0,00	1			50,76
4,95	4,95	2			45,81
5,40	0,45	3			45,36
11,89	6,49	4			38,87
18,69	6,80	5			32,07
26,15	7,46	6			24,61

TC-7 SIIKAKÄMÄ		Distance/matka	Leg/osa	2	Page/sivu
TC-8 AITTAJÄRVI 2		50,76 km	Section/jakso	3	37
Special Stage/erikoiskoe	Record/ennätys	Average Speed/keskinopeus	Time allowed/aika		
		50,76 km/h	60 min		
Distance/matka Total/koko Partial/osa		Direction/ajo-ohje	Information/reittimerkit	Dist. to go AT:lle	
26,57	0,42			24,19	
26,75	0,18			24,01	
36,39	9,64			14,37	
37,89	1,50			12,87	
44,97	7,08			5,79	
50,55	5,58			0,21	

TC-7 SIIKAKÄMÄ		Distance/matka		Leg/osa 2	Page/sivu
TC-8 AITTAJÄRVI 2		50,76 km		Section/jakso 3	38
Special Stage/erikoiskoe		Record/ennätys	Average Speed/keskinopeus	Time allowed/aika	
			50,76 km/h	60 min	
Distance/matka Total/koko Partial/osa		Direction/ajo-ohje		Information/reittimerkit	
50,76	0,21				
50,97	0,07			 SS/EK START/LÄHTÖ	

- SPECIAL STAGE
ERIKOISKOE
- - - EVACUATION ROUTE
EVAKUOINTIREITTI
- - - RECONNAISSANCE ROUTE
TUTUSTUMISKIERTOREITTI
- - - ALTERNATIVE ROUTE
KIERTOREITTI
- PAGE 40
BOX 12



SS 8 AITTAJÄRVI 2

Distance/matka

21,70 km

Leg/osa

2 Page/sivu

Section/jakso

38A

ALTERNATIVE ROUTE

Average Speed/keskinopeus

21,70 km/h

Time allowed/aika

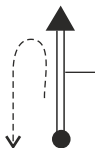
60 min

Distance/matka		Direction/ajo-ohje	Information/reittimerkit	Dist. to go AT:lle
Total/koko	Partial/osa			

0,00

0,00

1



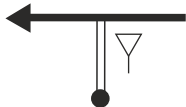
TC/AT

21,70

0,28

0,31

2



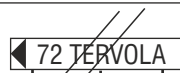
78

21,42

17,09

16,77

3



PAGE SIVU 40

BOX RUUTU 12

12

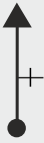





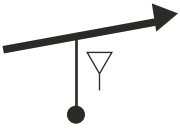




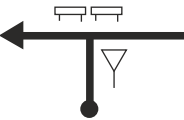

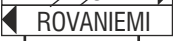

78

4,65






ALTERNATIVE ROUTE / KIERTOREITTI

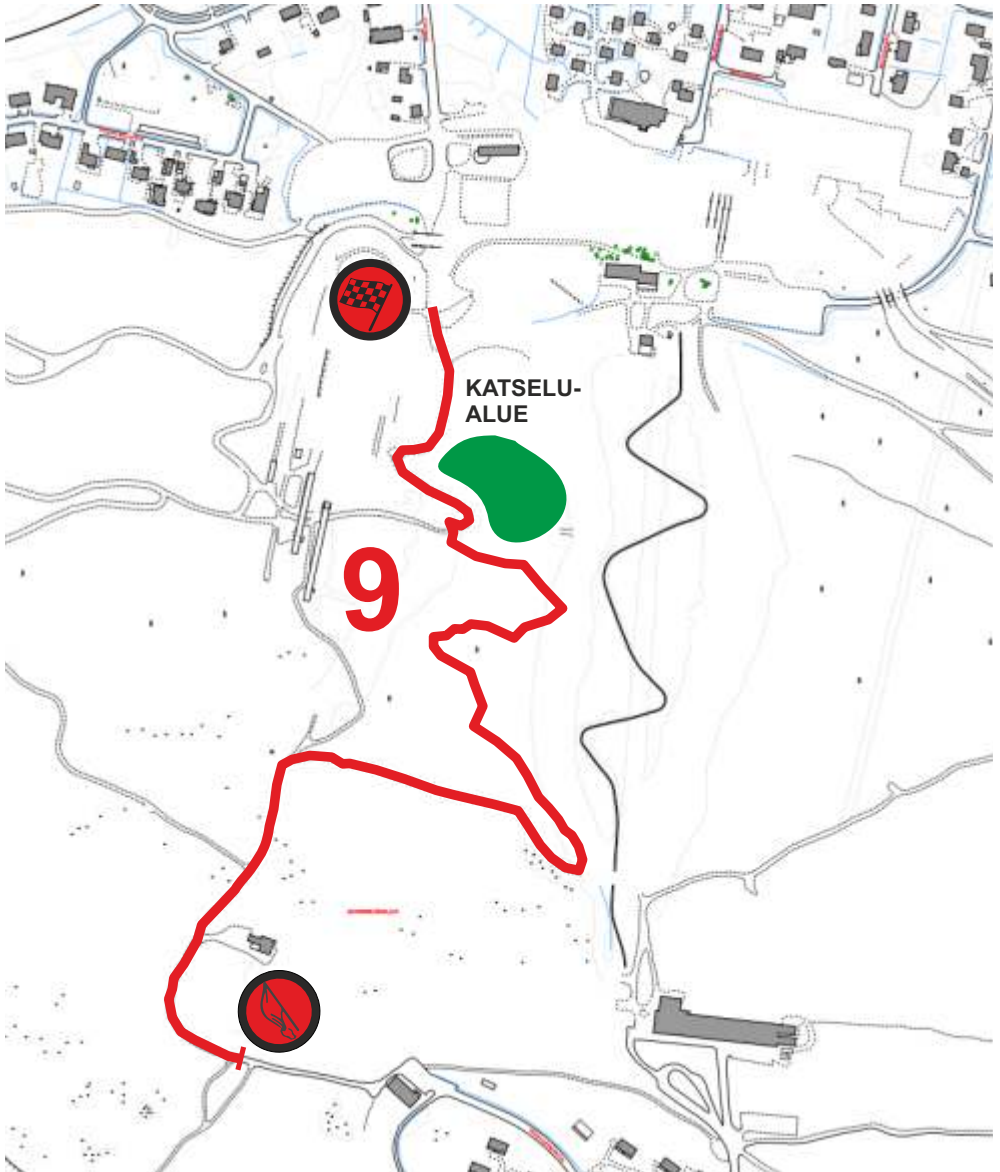
ALTERNATIVE ROUTE / KIERTOREITTI

TC-8 AITTAJÄRVI 2		Distance/matka	Leg/osa	Page/sivu
TC-9 OUNASVAARA			53,18 km	Section/jakso 3
Special Stage/erikoiskoe		Record/ennätys	Average Speed/keskinopeus	Time allowed/aika
8 AITTAJÄRVI 2			53,18 km/h	60 min
Distance/matka Total/koko Partial/osa		Direction/ajo-ohje	Information/reittimerkit	Dist. to go AT:lle
0,00	0,00	<div style="text-align: center;"> <p>SS/EK TC/AT 22,58</p> </div>	<p>SS/EK START/LÄHTÖ</p>	53,18
00,33	0,33	<div style="text-align: center;"> <p>22,25</p> </div>		52,85
5,38	5,05	<div style="text-align: center;"> <p>17,20</p> </div>		47,80
9,70	4,32	<div style="text-align: center;"> <p>12,88</p> </div>		43,48
10,49	0,79	<div style="text-align: center;"> <p>12,09</p> </div>		42,69
13,09	2,60	<div style="text-align: center;"> <p>9,49</p> </div>		40,09

TC-8 AITTAJÄRVI 2		Distance/matka		Leg/osa	2	Page/sivu
TC-9 OUNASVAARA		53,18 km		Section/jakso	3	40
Special Stage/erikoiskoe		Record/ennätys	Average Speed/keskinopeus		Time allowed/aika	
8 AITTAJÄRVI 2		53,18 km/h		60 min		
Distance/matka Total/koko Partial/osa		Direction/ajo-ohje		Information/reittimerkit		Dist. to go AT:lle
16,88	3,79	 7 5,70				36,30
22,58	5,70	 8 0,00		 SS/EK FINISH / MAALI		30,60
23,00	0,42	 9				30,18
24,72	1,72	 10		  926		28,46
35,47	10,75	 11		 926		17,71
48,53	13,06	 12		   78		4,65

TC-8 AITTAJÄRVI 2		Distance/matka		Leg/osa	2	Page/sivu
TC-9 OUNASVAARA		53,18 km		Section/jakso	3	41
Special Stage/erikoiskoe		Record/ennätys	Average Speed/keskinopeus		Time allowed/aika	
			53,18 km/h		60 min	
Distance/matka Total/koko Partial/osa		Direction/ajo-ohje		Information/reittimerkit		Dist. to go AT:lle
51,31	2,78	13				1,87
51,64	0,33	14				1,54
52,81	1,17	15				0,37
53,18	0,37	16				0,00
53,38	0,20	17				

-  SPECIAL STAGE
ERIKOISKOE
-  EVACUATION ROUTE
EVAKUOINTIREITTI
-  RECONNAISSANCE ROUTE
TUTUSTUMISKIERTOREITTI
-  ALTERNATIVE ROUTE
KIERTOREITTI
-  PAGE 43
BOX 12



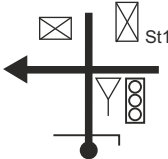

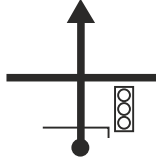
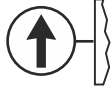
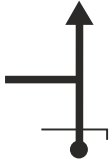

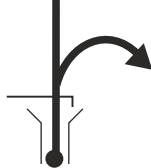

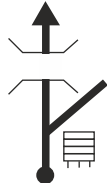

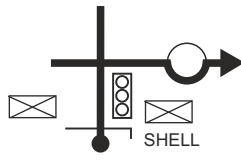

ALTERNATIVE ROUTE / KIERTOREITTI

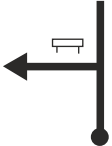




ALTERNATIVE ROUTE / KIERTOREITTI

ALTERNATIVE ROUTE / KIERTOREIETTI

ALTERNATIVE ROUTE / KIERTOREIETTI

TC-9 OUNASVAARA		Distance/matka	Leg/osa	Page/sivu
TC-9A SERVICE IN		13,82 km	Section/jakso 3	42
Special Stage/erikoiskoe	Record/ennätys	Average Speed/keskinopeus	Time allowed/aika	
9 OUNASVAARA		33,17 km/h	25 min	
Distance/matka		Direction/ajo-ohje	Information/reittimerkit	Dist. to go AT:lle
Total/koko	Partial/osa			
0,00	0,00		 SS/EK START/LÄHTÖ	13,82
1,15	1,15		 SS/EK FINISH MAALI ASFALTTI ALKAA	12,67
1,35	0,20		 SHORT BRAKING DISTANCE LYHYT JARRUTUSMATKA	12,47
1,43	0,08			12,39
1,67	0,24			12,15
1,75	0,08			12,07

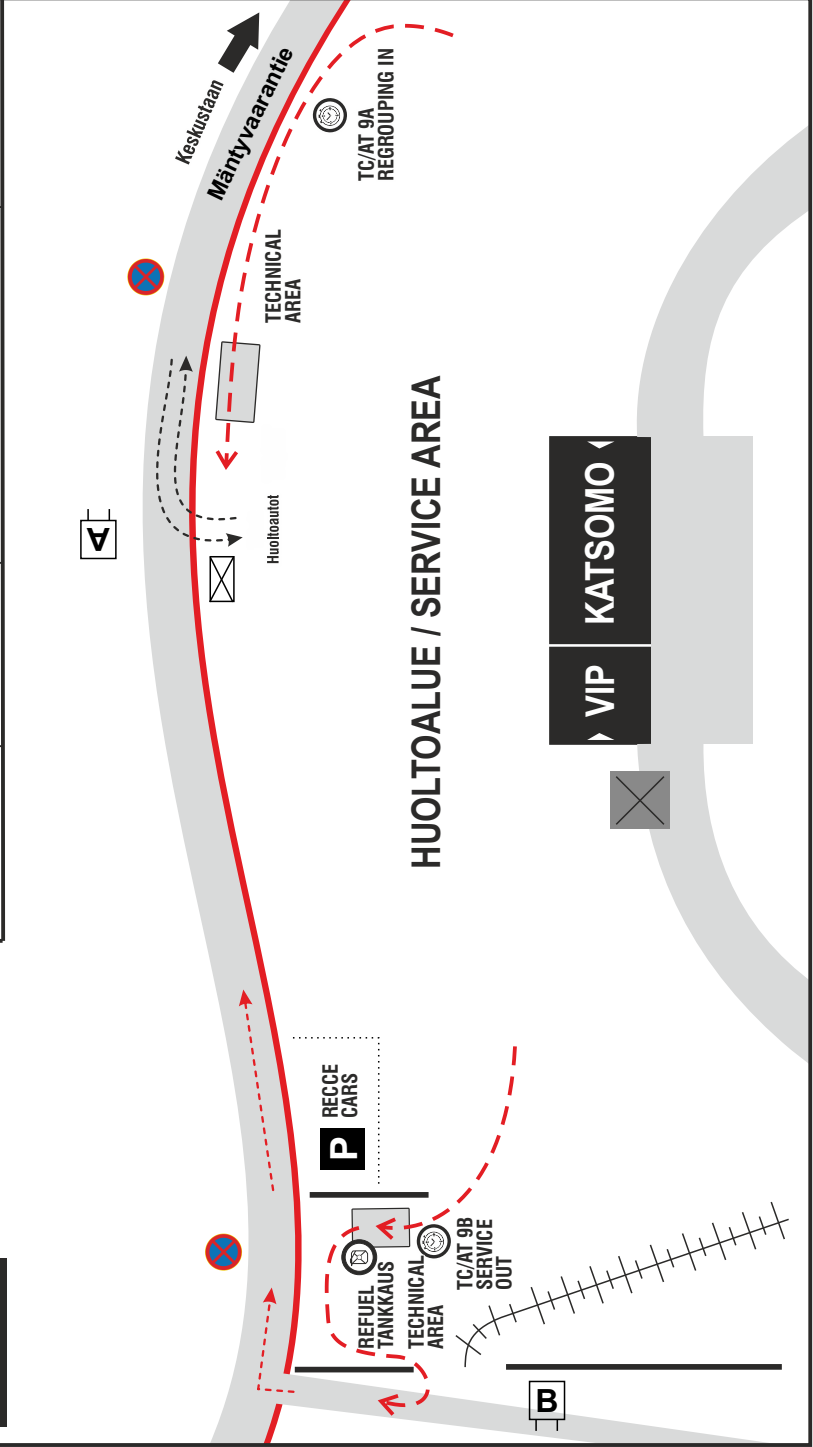
TC-9 OUNASVAARA		Distance/matka	Leg/osa	Page/sivu
TC-9A SERVICE IN		13,82 km	Section/jakso	43
Special Stage/erikoiskoe	Record/ennätys	Average Speed/keskinopeus	Time allowed/aika	25 min
		33,17 km/h		
Distance/matka Total/koko	Partial/osa	Direction/ajo-ohje	Information/reittimerkit	Dist. to go AT:lle
2,50	0,75			11,32
		7	81	
3,73	1,23			10,09
		8	81	
3,92	0,19			9,90
		9	81	
4,25	0,33			9,57
		10	4 E75	
5,80	1,55			8,02
		11	4 E75	
10,30	4,50			3,52
		12		

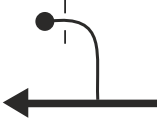

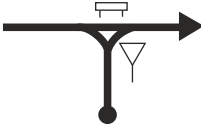


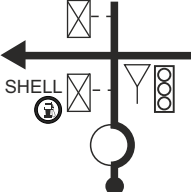


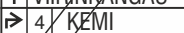

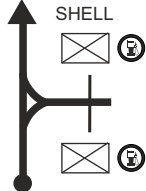




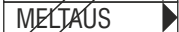
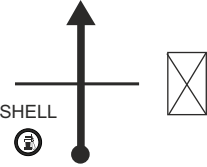

TC-9 OUNASVAARA		Distance/matka		Leg/osa	2	Page/sivu
TC-9A SERVICE IN		13,82 km		Section/jakso	3	44
Special Stage/erikoiskoe		Record/ennätys		Average Speed/keskinopeus		Time allowed/aika
				33,17 km/h		25 min
Distance/matka Total/koko Partial/osa		Direction/ajo-ohje		Information/reittimerkit		Dist. to go AT:lle
12,85	2,55					0,97
		13				
13,40	0,55					0,42
		14				
13,82	0,42			SERVICE AREA SEE PAGE / KATSO SIVU 44A		0,00
		15				

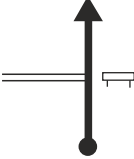
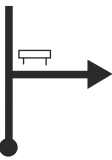





TIME IN SERVICE
AREA
HUOLTOAIKA

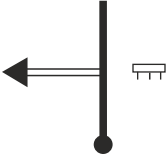

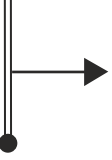





30 min.

FLEXI SERVICE



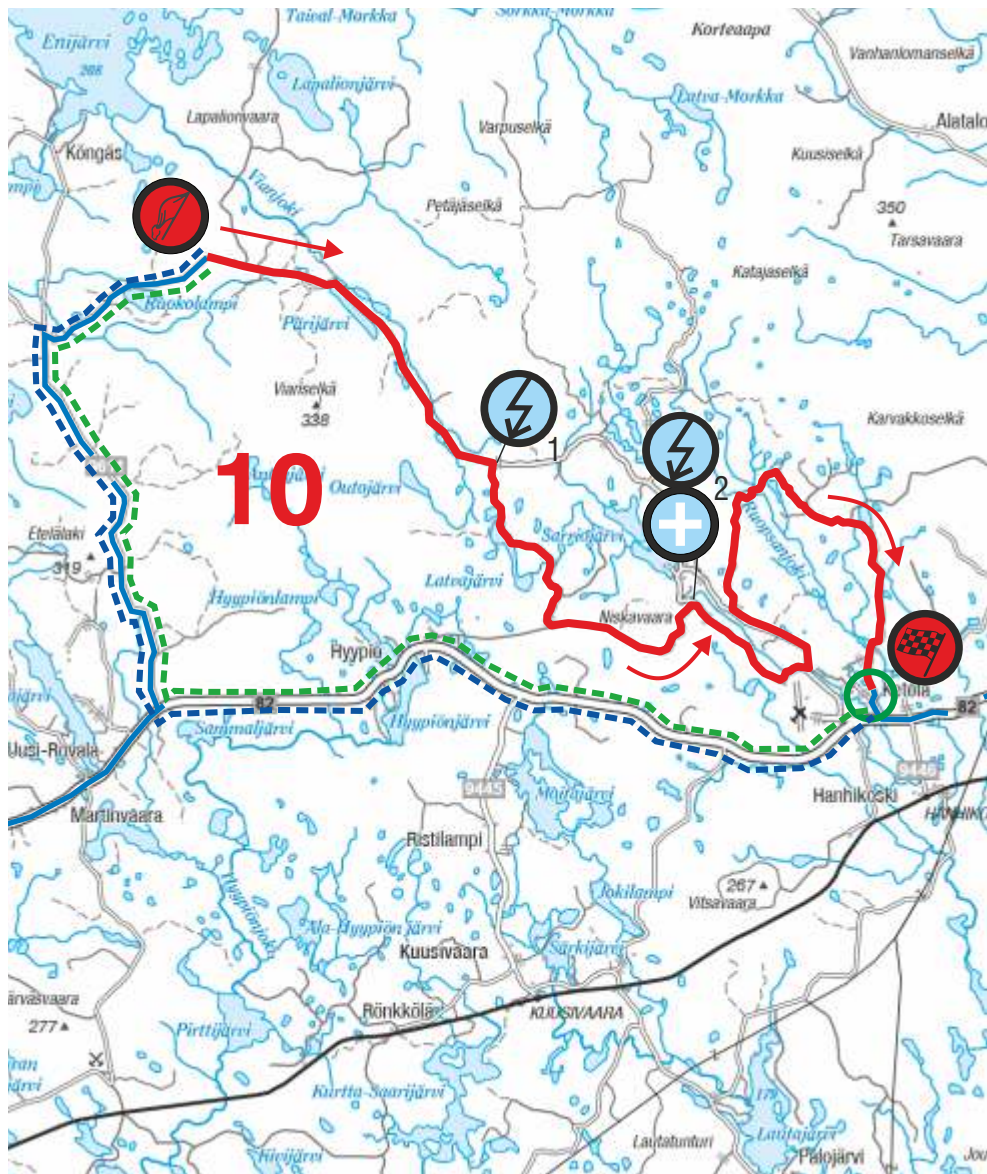
TC-9B SERVICE OUT		Distance/matka		Leg/osa	2	Page/sivu
TC-10 SARRIOJÄRVI 1		79,82 km		Section/jakso	4	45
Special Stage/erikoiskoe		Record/ennätys		Average Speed/keskinopeus		Time allowed/aika
				53,21 km/h		1 h 30 min
Distance/matka Total/koko Partial/osa		Direction/ajo-ohje		Information/reittimerkit		Dist. to go AT:lle
0,00	0,00	 1		 TC/AT		79,82
1,43	1,43	 2		 		78,39
3,98	2,55	 3		 REFUEL/TANKKAUS SHELL    4 E75		75,84
7,08	3,10	 4		REFUEL/TANKKAUS SHELL  4 E75		72,74
9,48	2,40	 5		   4 E75		70,34
15,25	5,77	 6		REFUEL/TANKKAUS SHELL  NAPAPIIRI PAJAKYLÄ		64,57
				4 E75		

TC-9B SERVICE OUT		Distance/matka		Leg/osa	2	Page/sivu
TC-10 SARRIOJÄRVI 1		79,82 km		Section/jakso	4	46
Special Stage/erikoiskoe		Record/ennätys		Average Speed/keskinopeus		Time allowed/aika
				53,21 km/h		1 h 30 min
Distance/matka Total/koko Partial/osa		Direction/ajo-ohje		Information/reittimerkit		Dist. to go AT:lle
25,99	10,74	7		27 PERUNKAJÄRVI		53,83
				4 E75		
33,94	7,95	8		KEMIJÄRVI 60		45,88
				82		
47,94	14,00	9		HAUTAINMAAN LÄNSIOSA AIHKIONTIE		31,88
				82		
52,48	4,54	10		REFUEL/TANKKAUS KIELIJUPPO 		27,34
				82		
56,02	3,54	11		HEINUVAARAN ITÄOSA		23,80
				82		
63,30	7,28	12		ROVAMÄNNIKKÖ		16,52
				82		

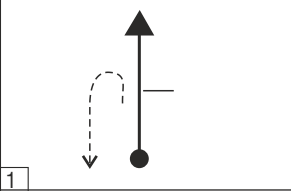

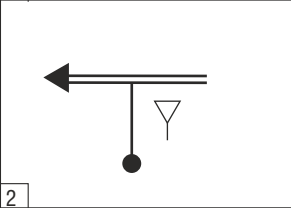
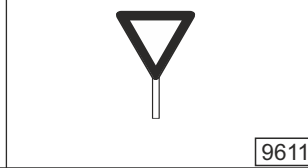
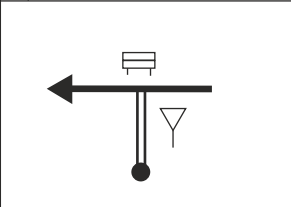
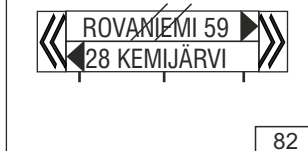
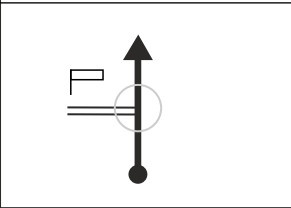

TC-9B SERVICE OUT		Distance/matka		Leg/osa	Page/sivu
TC-10 SARRIOJÄRVI 1		79,82 km		Section/jakso	47
Special Stage/erikoiskoe		Record/ennätys	Average Speed/keskinopeus		Time allowed/aika
			53,21 km/h		1 h 30 min
Distance/matka Total/koko Partial/osa		Direction/ajo-ohje		Information/reittimerkit	Dist. to go AT:lle
65,62	2,32				14,20
		13		9611	
74,82	9,20				5,00
		14			
79,82	5,00				0,00
		15			
79,92	0,10				
		16		17	

- SPECIAL STAGE
ERIKOSKOE
- - - EVACUATION ROUTE
EVAKUUINTIREITTI
- - - RECONNAISSANCE ROUTE
TUTUSTUMISKIERTOREITTI
- - - ALTERNATIVE ROUTE
KIERTOREITTI








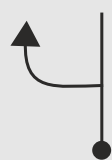





 PAGE 50
BOX 16






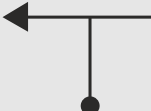

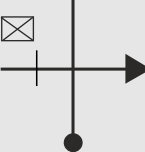






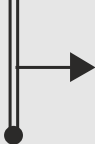







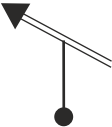

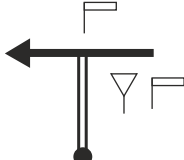



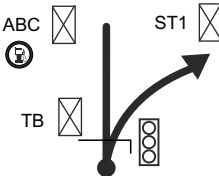
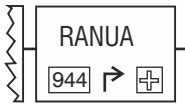

ALTERNATIVE ROUTE / Kiertoreitti

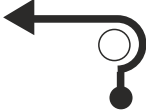
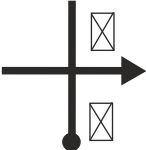
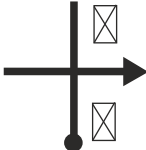



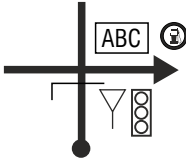
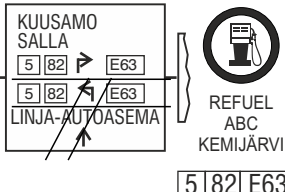
SS 10 SARRIOJÄRVI		Distance/matka 58,24 km	Leg/osa 2 Section/jakso 4	Page/sivu 47A
ALTERNATIVE ROUTE		Average Speed/keskinopeus 29,12 km/h	Time allowed/aika 2h 00 min	
Distance/matka Total/koko	Partial/osa	Direction/ajo-ohje	Information/reittimerkit	Dist. to go AT:lle
0,00	0,00			58,24
5,10	5,10			53,14
14,30	9,20			43,94
31,96	17,26			26,68

ALTERNATIVE ROUTE / Kiertoreitti

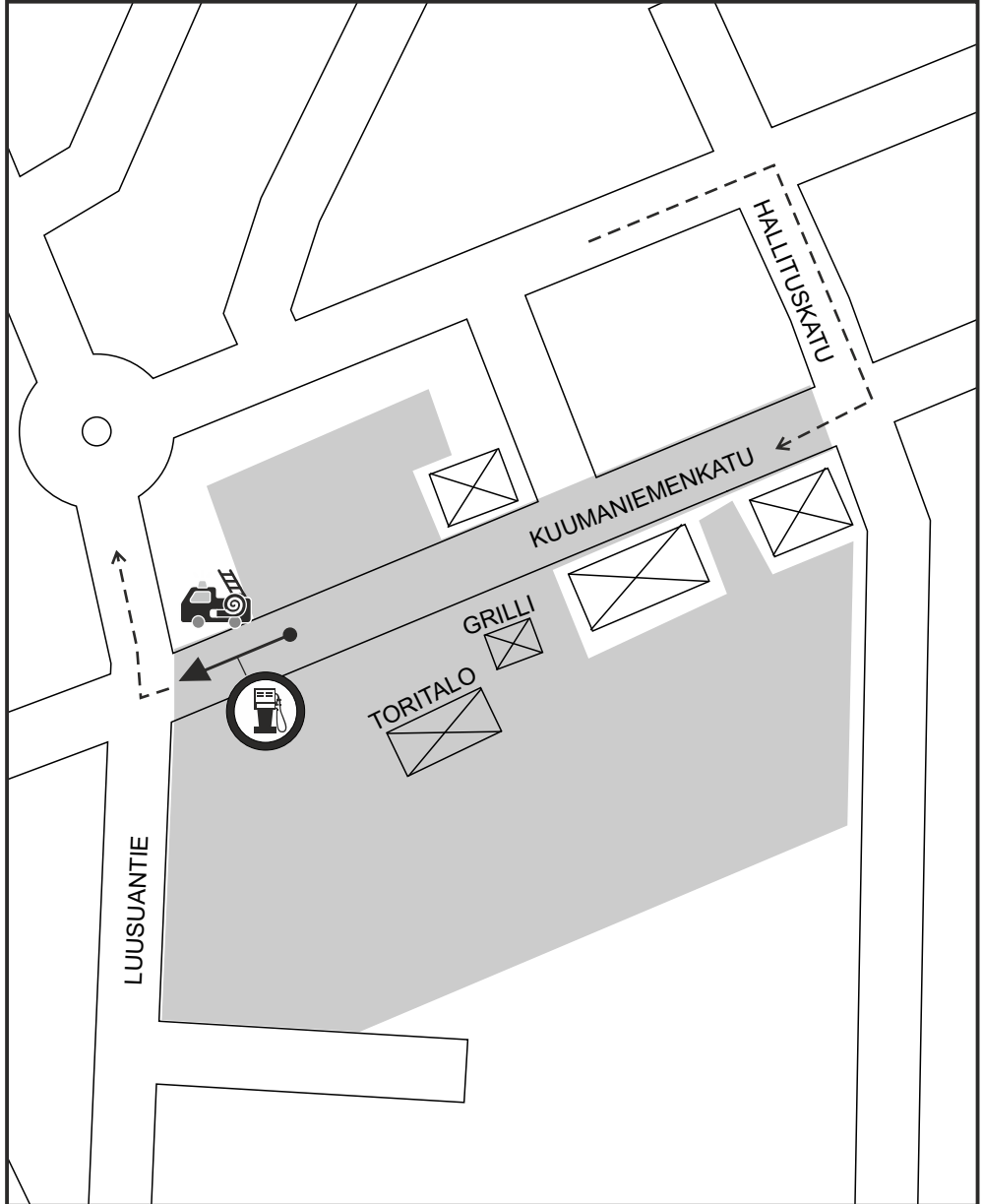
TC-10 SARRIOJÄRVI 1		Distance/matka		Leg/osa	2	Page/sivu
TC-11 PERÄVAARA		59,70 km		Section/jakso	4	48
Special Stage/erikoiskoe 10 SARRIOJÄRVI		Record/ennätys		Average Speed/keskinopeus		Time allowed/aika
				29,85 km/h		2h 00 min
Distance/matka Total/koko Partial/osa		Direction/ajo-ohje		Information/reittimerkit		Dist. to go AT:lle
0,00	0,00	1	 32,05	  SS/EK START/LÄHTÖ	59,70	
1,29	1,29	2	 31,18		58,41	
2,22	0,93	3	 29,83	 BRIDGE SILTA	57,48	
4,11	1,89	4	 27,94		55,59	
4,34	0,23	5	 27,71		55,36	
6,83	2,49	6	 25,22	 BRIDGE SILTA	52,87	

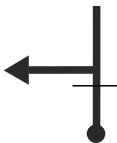
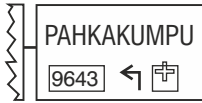


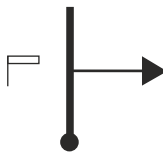





TC-10 SARRIOJÄRVI 1		Distance/matka	Leg/osa	Page/sivu
TC-11 PERÄVAARA		59,70 km	Section/jakso	4
Special Stage/erikoiskoe		Record/ennätys	Time allowed/aika	2h 00 min
10 SARRIOJÄRVI		Average Speed/keskinopeus		
		29,85 km/h		
Distance/matka		Direction/ajo-ohje	Information/reittimerkit	Dist. to go AT:lle
Total/koko	Partial/osa			
7,90	1,07	 7 22,89	 	51,80
10,29	2,39	 8 21,76	 BRIDGE SILTA	49,41
12,45	2,16	 9 19,60		47,29
16,49	4,04	 10 15,56	  2 	43,21
19,79	3,30	 11 12,26	 	39,91
22,09	2,30	 12 9,96		37,61

TC-10 SARRIOJÄRVI 1		Distance/matka	Leg/osa	Page/sivu
TC-11 PERÄVAARA		59,70 km	Section/jakso	4
Special Stage/erikoiskoe	Record/ennätys	Average Speed/keskinopeus	Time allowed/aika	
10 SARRIOJÄRVI		29,85 km/h	2h 00 min	
Distance/matka Total/koko Partial/osa		Direction/ajo-ohje	Information/reittimerkit	Dist. to go AT:lle
31,41	9,32	 13 0,64	 BRIDGE SILTA	28,29
32,05	0,64	 14 0,00	 SS/EK FINISH/MAALI	27,65
32,65	0,60	 15		27,05
33,02	0,37	 16	 82	26,68
40,69	7,67	 17	 82	19,01
43,63	2,94	 18	  REFUEL / TANAKKAUS ABC KEMIJARVI	16,07

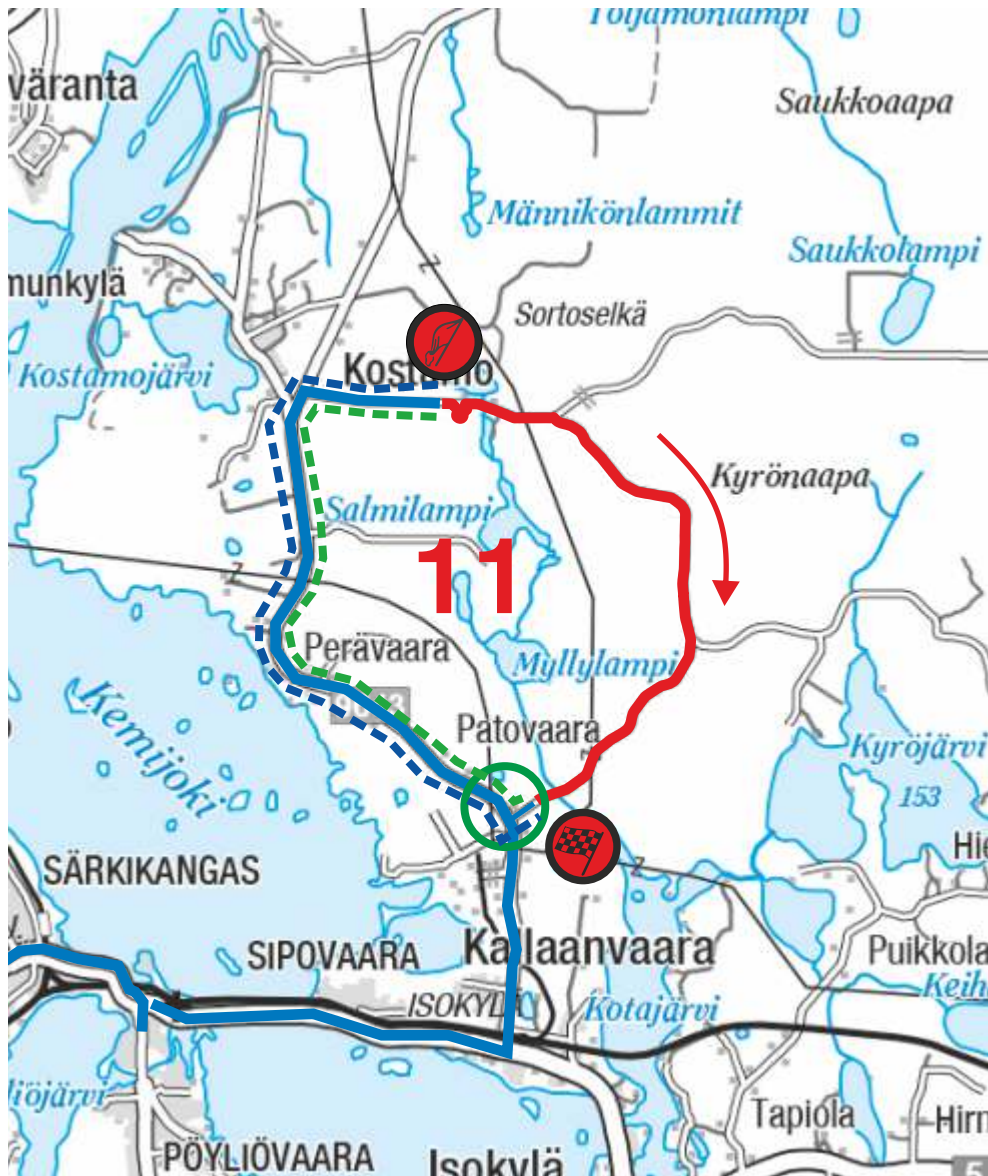
TC-10 SARRIOJÄRVI 1		Distance/matka		Leg/osa	2	Page/sivu
TC-11 PERÄVAARA		59,70 km		Section/jakso	4	51
Special Stage/erikoiskoe		Record/ennätys		Average Speed/keskinopeus		Time allowed/aika
				29,85 km/h		2h 00 min
Distance/matka Total/koko Partial/osa		Direction/ajo-ohje		Information/reittimerkit		Dist. to go AT:lle
43,96	0,33	 19		VAPAUDENKATU		15,74
44,25	0,29	 20		HALLITUSKATU		15,49
44,32	0,07	 21		KUUMANIEMENKATU SERVICE AREA SEE PAGE KATSO SIVU 51 A		15,38
44,55	0,23	 22		SERVICE OUT  REFUEL		15,15
44,62	0,07	 23		ROVANIEMI SALLA		15,08
44,99	0,37	 24				14,71

5 | 82 | E63





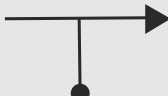





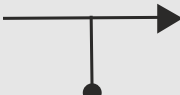

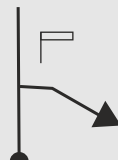

TC-10 SARRIOJÄRVI 1		Distance/matka	Leg/osa 2	Page/sivu
TC-11 PERÄVAARA		59,70 km	Section/jakso 4	52
Special Stage/erikoiskoe	Record/ennätys	Average Speed/keskinopeus	Time allowed/aika	
		29,85 km/h	2h 00 min	
Distance/matka Total/koko Partial/osa		Direction/ajo-ohje	Information/reittimerkit	Dist. to go AT:lle
49,40	4,41			10,30
		25	9643	
50,40	1,00		RAILWAY RAUTATIE	9,30
		26	9643	
51,76	1,36	 SS/EK 11 FINISH/MAALI	ISOMAANTIE SS/EK 11 FINISH / MAALI	7,94
		27	9643	
58,39	6,59		JUNNIKKA 	1,35
		28		
59,70	1,35		 TC/AT	0,00
		29		
59,84	0,14		 EVA SS/EK LÄHTÖ / START	
		30		








- SPECIAL STAGE
ERIKOISKOE
- - - EVACUATION ROUTE
EVAKUOINTIREITTI
- - - RECONNAISSANCE ROUTE
TUTUSTUMISKIERTOREITTI
- - - ALTERNATIVE ROUTE
KIERTOREITTI





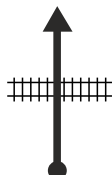
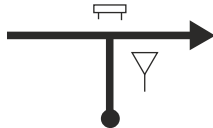




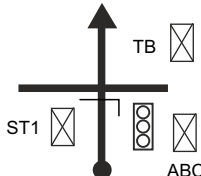



ALTERNATIVE ROUTE / KIERTOREITTI

ALTERNATIVE ROUTE / KIERTOREITTI

TC-11 PERÄVAARA		Distance/matka	Leg/osa	Page/sivu
TC-12 KEMIJÄRVI		18,56 km	Section/jakso	4
Special Stage/erikoiskoe		Record/ennätys	Time allowed/aika	30min
11 PERÄVAARA		37,12 km/h		
Distance/matka		Direction/ajo-ohje	Information/reittimerkit	Dist. to go AT:lle
Total/koko	Partial/osa			
0,00	0,00	 1 7,33	 SS/EK START/LÄHTÖ	18,56
0,11	0,11	 2 7,22		18,49
0,22	0,11	 3 7,11	 HYPPIY JUMP	18,34
0,25	0,03	 4 7,08		18,31
0,75	0,50	 5 6,58		17,81
1,62	0,87	 6 5,71	 ISOMAANTIE	16,94



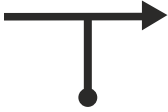
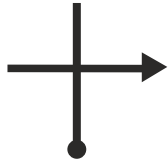
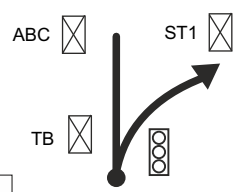
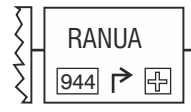

TC-11 PERÄVAARA		Distance/matka		Leg/osa	2	Page/sivu
TC-12 KEMIJÄRVI		18,56 km		Section/jakso	4	54
Special Stage/erikoiskoe 11 PERÄVAARA		Record/ennätys		Average Speed/keskinopeus		Time allowed/ aika
				37,12 km/h		30min
Distance/matka Total/koko Partial/osa		Direction/ajo-ohje		Information/reittimerkit		Dist. to go AT:lle
2,36	0,74	7	 4,97			16,20
4,24	1,88	8	 3,09			14,32
4,80	0,56	9	 2,53			13,76
5,09	0,29	10	 2,24			13,47
7,02	1,93	11	 0,31			11,54
7,33	0,31	12	 0,00	 SS/EK FINISH / MAALI		11,23

TC-11 PERÄVAARA		Distance/matka	Leg/osa	Page/sivu
TC-12 KEMIJÄRVI		18,56 km	Section/jakso 4	55
Special Stage/erikoiskoe		Record/ennätys	Average Speed/keskinopeus	Time allowed/aika
			37,12 km/h	30min
Distance/matka Total/koko Partial/osa		Direction/ajo-ohje	Information/reittimerkit	Dist. to go AT:lle
8,16	0,83	 13		10,40
8,60	0,44	 14	 9643	9,96
9,96	1,36	 15	RAILWAY RAUTATIE 9643	8,60
10,96	1,00	 16	 KEMIJÄRVI 4  5 82 E63	7,60
14,65	3,69	 17	SODANKYLÄ ROVANIEMI  5 82 E63	3,91
15,35	0,70	 18	SODANKYLÄ ROVANIEMI  5 82 E63	3,21





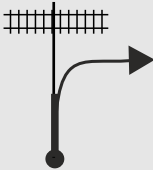







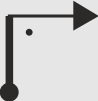


TC-11 PERÄVAARA		Distance/matka		Leg/osa	2	Page/sivu
TC-12 KEMIJÄRVI		18,56 km		Section/jakso	4	56
Special Stage/erikoiskoe		Record/ennätys		Average Speed/keskinopeus		Time allowed/aika
				37,12 km/h		30min
Distance/matka Total/koko Partial/osa		Direction/ajo-ohje		Information/reittimerkit		Dist. to go AT:lle
17,35	2,00	19				1,21
18,20	0,85	20		RAILWAY RAUTATIE		0,36
18,33	0,13	21		PÖYLIÖJÄRVENTIE 		0,23
18,56	0,23	22				0,00
18,59	0,03	23				





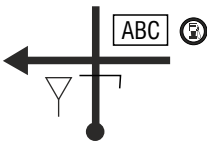


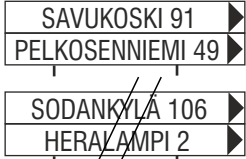
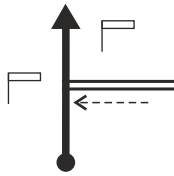

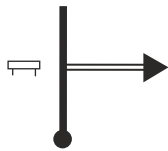

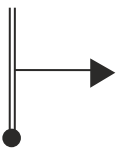

ALTERNATIVE ROUTE / Kiertoreitti



SS 12 KEMIJÄRVI		Distance/matka 46,54 km	Leg/osa 2 Section/jakso 4	Page/sivu 56 A
ALTERNATIVE ROUTE		Average Speed/keskinopeus 31,03 km/h	Time allowed/aika 1 h 30 min	
Distance/matka Total/koko Partial/osa		Direction/ajo-ohje	Information/reittimerkit	Dist. to go AT:lle
0,00	0,00		 TC/AT	46,54
		1		
0,23	0,23			46,31
		2		
1,12	0,89			45,42
		3		
3,12	2,00			43,42
		4		
3,45	0,33		PAGE SIVU 58 BOX RUUTU 9	43,09
		5		

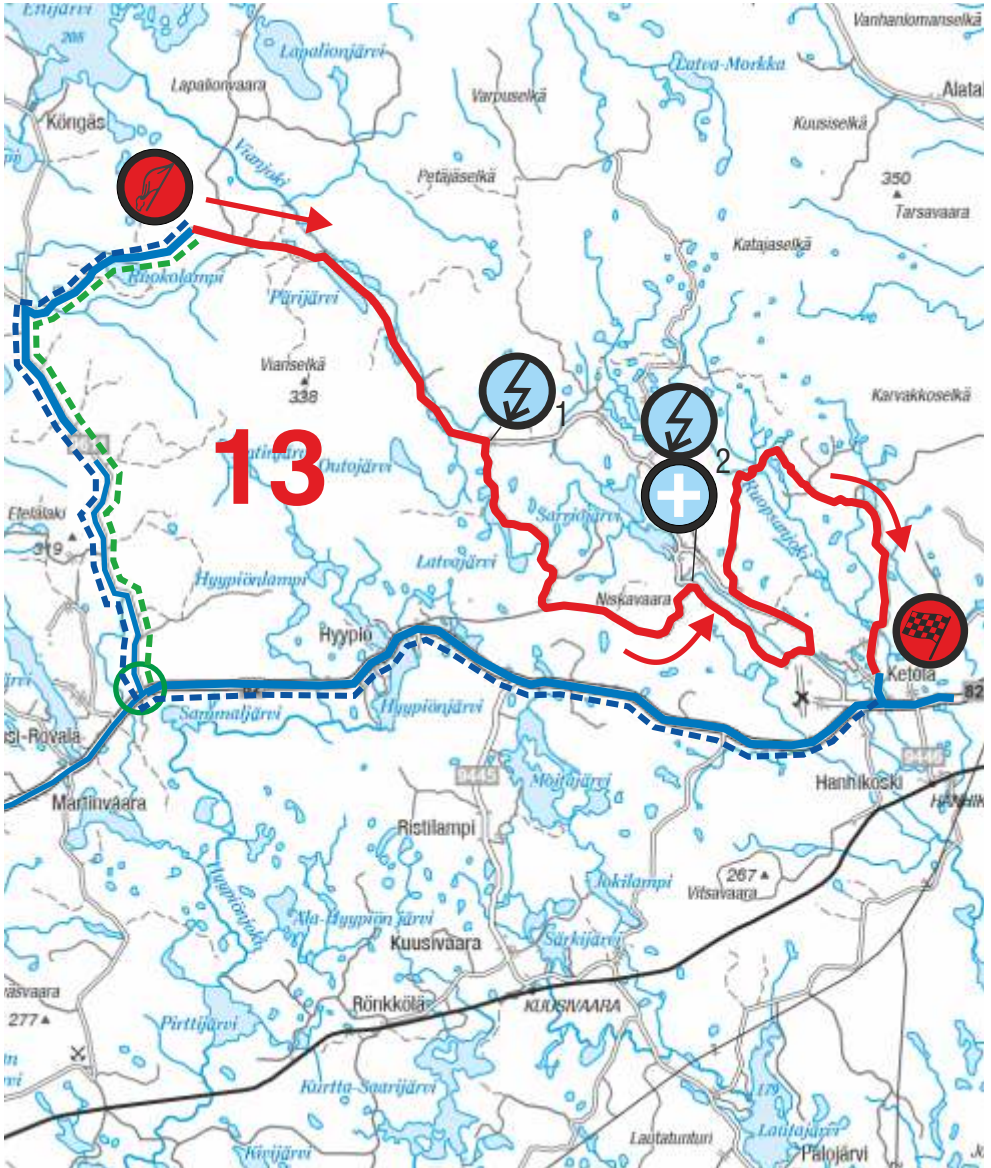
ALTERNATIVE ROUTE / Kiertoreitti

TC-12 KEMIJÄRVI		Distance/matka	Leg/osa	Page/sivu
TC-13 SARRIOJÄRVI 2		45,67 km	2	57
Special Stage/erikoiskoe 12 KEMIJÄRVI		Record/ennätys	Average Speed/keskinopeus	Time allowed/aika
			30,45 km/h	1 h 30min
Distance/matka Total/koko Partial/osa		Direction/ajo-ohje	Information/reittimerkit	Dist. to go AT:lle
0,00	0,00	<div style="text-align: center;">  1 2,27 </div>	   SS/EK START/LÄHTÖ	45,67
0,76	0,76	<div style="text-align: center;">  2 1,51 </div>		44,91
2,02	1,26	<div style="text-align: center;">  3 0,25 </div>		43,65
2,16	0,14	<div style="text-align: center;">  4 0,11 </div>		43,51
2,24	0,08	<div style="text-align: center;">  5 0,00 </div>	 SS/EK FINISH / MAALI	43,43
2,27	0,03	<div style="text-align: center;">  6 </div>	 SHORT BREAK LYHYT JARRUTUSMATKA 	43,40

TC-12 KEMIJÄRVI		Distance/matka		Leg/osa	2	Page/sivu
TC-13 SARRIOJÄRVI 2		45,67 km		Section/jakso	4	58
Special Stage/erikoiskoe		Record/ennätys		Average Speed/keskinopeus		Time allowed/aika
				30,45 km/h		1 h 30min
Distance/matka Total/koko Partial/osa		Direction/ajo-ohje		Information/reittimerkit		Dist. to go AT:lle
2,36	0,09	7				43,31
2,37	0,01	8		LUUSUANTIE		43,30
2,58	0,21	9		VAPAUDENKATU		43,09
2,87	0,29	10		HALLITUSKATU		42,80
2,94	0,07	11		KUUMANIEMENKATU	SERVICE AREA SEE PAGE / KATSO SIVU	51A 42,73
3,17	0,23	12			SERVICE OUT	42,50
					REFUEL	














TC-12 KEMIJÄRVI		Distance/matka	Leg/osa	Page/sivu
TC-13 SARRIOJÄRVI 2		45,67 km	2	59
Special Stage/erikoiskoe		Record/ennätys	Section/jakso	4
		Average Speed/keskinopeus	Time allowed/aika	1 h 30min
		30,45 km/h		
Distance/matka Total/koko Partial/osa		Direction/ajo-ohje	Information/reittimerkit	Dist. to go AT:lle
3,24	0,07			42,43
		13		
3,61	0,37			42,06
		14	5 82 E63	
6,54	2,93			39,13
		15	5 82 E63	
14,21	7,67			31,46
		16	82	
31,47	17,26			14,20
		17	9611	
40,67	9,20			5,00
		18		





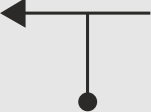

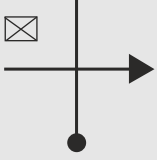




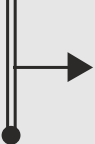

-  SPECIAL STAGE
ERIKOISKOE
-  EVACUATION ROUTE
EVAKUOINTIREITTI
-  RECONNAISSANCE ROUTE
TUTUSTUMISKIERTOREITTI
-  ALTERNATIVE ROUTE
KIERTOREITTI
-  PAGE 63
BOX 17





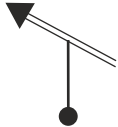

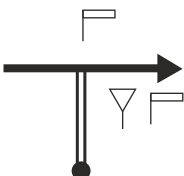

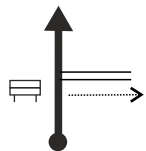









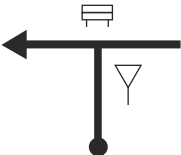


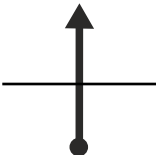
ALTERNATIVE ROUTE / KIERTOREITTI


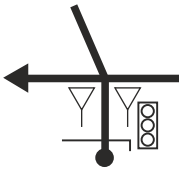

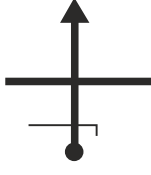
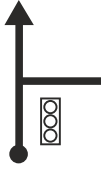

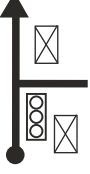

ALTERNATIVE ROUTE / KIERTOREITTI

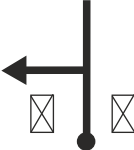
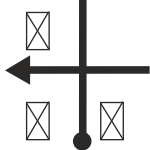
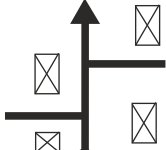
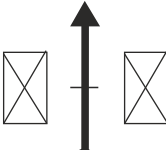
TC-13 SARRIOJÄRVI 2		Distance/matka		Leg/osa	2	Page/sivu
TC-13 A FINISH		105,92 km		Section/jakso	4	61
Special Stage/erikoiskoe		Record/ennätys	Average Speed/keskinopeus		Time allowed/aika	
13 SARRIOJÄRVI 2			60,53 km/h		1 h 45 min	
Distance/matka Total/koko Partial/osa		Direction/ajo-ohje		Information/reittimerkit		Dist. to go AT:lle
0,00	0,00	1	 32,05	  SS/EK START/LÄHTÖ		105,92
0,87	0,87	2	 31,18			105,05
2,22	1,35	3	 29,83	 BRIDGE SILTA		103,70
4,11	1,89	4	 27,94			101,81
4,34	0,23	5	 27,71			101,98
6,83	2,49	6	 25,22	 BRIDGE SILTA		99,09


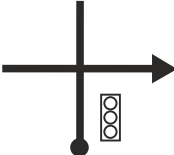

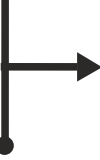

TC-13 SARRIOJÄRVI 2		Distance/matka	Leg/osa	Page/sivu
TC-13 A FINISH		105,92 km	Section/jakso 4	62
Special Stage/erikoiskoe	Record/ennätys	Average Speed/keskinopeus	Time allowed/aika	
13 SARRIOJÄRVI 2		60,53 km/h	1 h 45 min	
Distance/matka		Direction/ajo-ohje	Information/reittimerkit	Dist. to go AT:lle
Total/koko	Partial/osa			
9,19	2,36	 7 22,86	 ₁	96,73
10,29	1,10	 8 21,76	 BRIDGE SILTA	95,63
12,45	2,16	 9 19,60		93,47
16,49	4,04	 10 15,56	 ₂ 	89,43
19,79	3,30	 11 12,26		86,13
22,09	2,30	 12 9,96		83,83

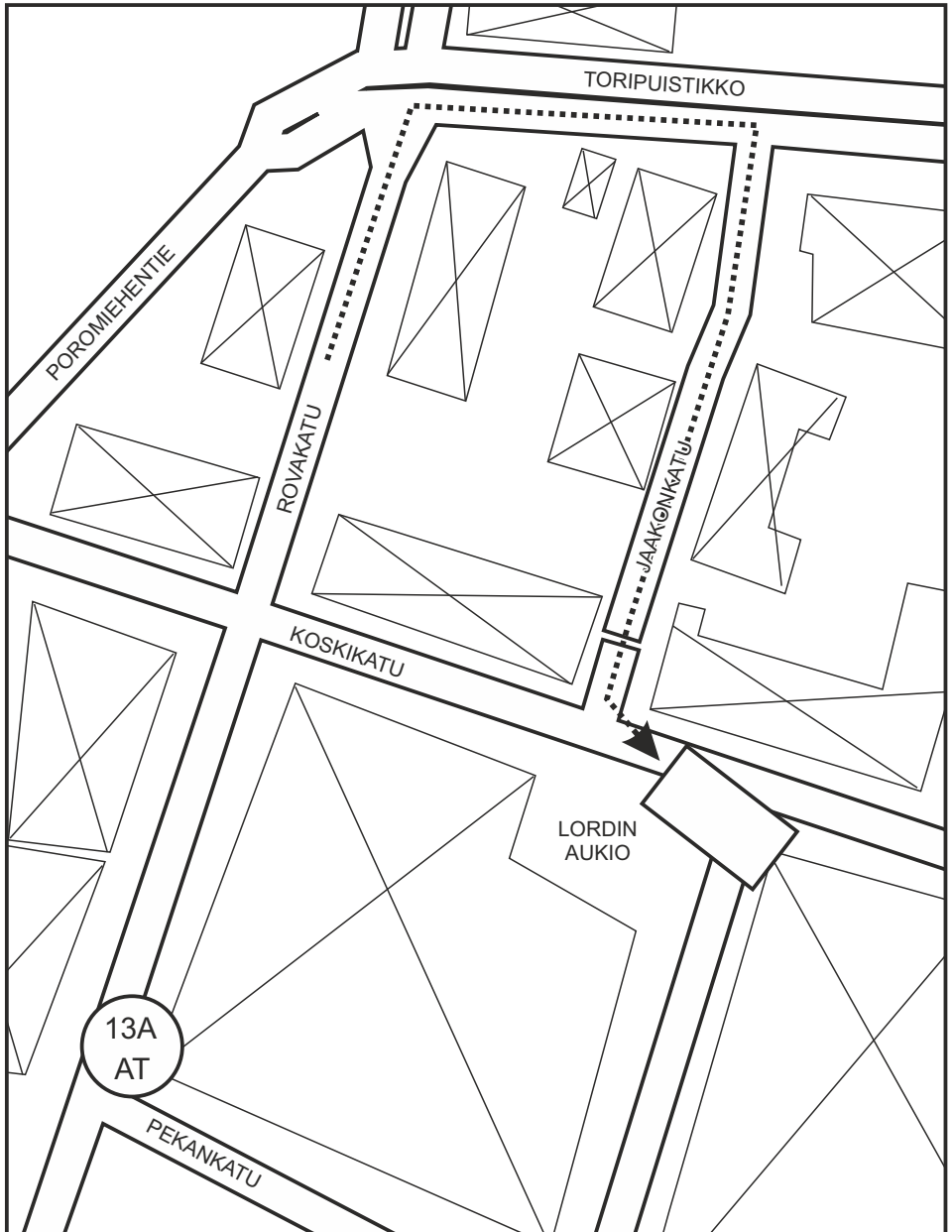
TC-13 SARRIOJÄRVI 2		Distance/matka	Leg/osa	Page/sivu
TC-13 A FINISH		105,92 km	Section/jakso 4	63
Special Stage/erikoiskoe	Record/ennätys	Average Speed/keskinopeus	Time allowed/aika	
13 SARRIOJÄRVI 2		60,53 km/h	1 h 45 min	
Distance/matka		Direction/ajo-ohje	Information/reittimerkit	Dist. to go AT:lle
Total/koko	Partial/osa			
31,41	9,32	 <small>13</small> 0,64	 BRIDGE SILTA	74,51
32,05	0,64	 <small>14</small> 0,00	 SS/EK FINISH/MAALI	73,87
32,65	0,60	 <small>15</small>		73,27
33,02	0,37	 <small>16</small>	 <small>82</small>	72,90
50,28	17,26	 <small>17</small>	 SS/EK 10/13 START/LÄHTÖ <small>82</small>	55,64
52,60	2,32	 <small>18</small>	 <small>82</small>	53,32

TC-13 SARRIOJÄRVI 2		Distance/matka	Leg/osa	Page/sivu
TC-13 A FINISH		105,92 km	2	64
Special Stage/erikoiskoe	Record/ennätys	Average Speed/keskinopeus	Time allowed/aika	
		60,53 km/h	1 h 45 min	
Distance/matka Total/koko Partial/osa		Direction/ajo-ohje	Information/reittimerkit	Dist. to go AT:lle
59,88	7,28		HEINUVAARAN ITÄOSA	46,04
		19	82	
63,42	3,54		 REFUEL/TANKKAUS KIELIJUPPO	42,50
		20		
67,96	4,54		HAUTAINMAAN LÄNSIOSA AIHKIONTIE	37,96
		21	82	
81,96	14,00		 26 ROVANIEMI	23,96
		22	4 E75	
86,91	4,95		27 PEURUNKAJÄRVI	19,01
		23	4 E75	
97,54	10,63		NAPAPIIRI	8,38
		24	4 E75	

TC-13 SARRIOJÄRVI 2		Distance/matka	Leg/osa	Page/sivu
TC-13 A FINISH		105,92 km	Section/jakso 4	65
Special Stage/erikoisosa		Record/ennätys	Average Speed/keskinopeus	Time allowed/aika
			60,53 km/h	1 h 45 min
Distance/matka Total/koko Partial/osa		Direction/ajo-ohje	Information/reittimerkit	Dist. to go AT:lle
104,34	6,80		<ul style="list-style-type: none"> MUONIO ↗ PELLO ↗ KAJAANI ↗ KESKUSTA ↗ CENTRE ↗ OUNASVAARA ↗ 	1,58
		25		
104,63	0,29		 <ul style="list-style-type: none"> KAJAANI RANUA KESKUSTA OUNASVAARA 78 	1,29
		26	78	
104,70	0,07		<ul style="list-style-type: none"> KAJAANI RANUA KESKUSTA OUNASVAARA 78 	1,22
		27	78	
104,85	0,15			1,07
		28	78	
104,98	0,13		<ul style="list-style-type: none"> POROMIEHENTIE 78 	0,94
		29		
105,11	0,13			0,81
		30		

TC-13 SARRIOJÄRVI 2		Distance/matka	Leg/osa	Page/sivu
TC-13 A FINISH		105,92 km	Section/jakso 4	66
Special Stage/erikoiskoe	Record/ennätys	Average Speed/keskinopeus	Time allowed/aika	
		60,53 km/h	1 h 45 min	
Distance/matka Total/koko Partial/osa		Direction/ajo-ohje	Information/reittimerkit	Dist. to go AT:lle
105,46	0,35	 31	RUOKASENKATU	0,46
105,70	0,24	 32	ROVAKATU	0,22
105,89	0,49	 33		0,03
105,92	0,03	 34	HOLDING AREA ROVAKATU SEE PAGE/ KATSO SIVU 68	0,00

13 A HOLDING AREA OUT		Distance/matka		Leg/osa	Page/sivu
FINISH PODIUM LORDINAUKIO		km		Section/jakso	67
Special Stage/erikoiskoe		Record/ennätys	Average Speed/keskinopeus		Time allowed/aika
		km/h		h	min
Distance/matka		Direction/ajo-ohje		Information/reittimerkit	
Total/koko	Partial/osa			Dist. to go AT:lle	
0,00	0,00			HOLDING AREA MEDIA ZONE ROVAKATU	
		1			0,40
0,21	0,21			 TORIPUISTIKKO	
		2		78	0,19
0,23	0,08			JAAKONKATU	
		3			0,11
0,40	0,08			FINISH PODIUM LORDIN AUKIO KOSKIKATU	
		4			0,00



AKK-Motorsport ry
Iiro Palmi
Kellokukantie 7
01301 Vantaa

Viite
Hakemus 21.09.2023

Poikkeus ajoneuvon rakennetta ja varusteita koskevista vaatimuksista

Ajoneuvot

AKK-Motorsport Ry:n kilpailukalenteriin merkityissä, tiellä ajettavissa rallikilpailuissa käytettävät autot

Haettu poikkeus

AKK-Motorsport on hakenut Liikenne- ja viestintävirastolta (Traficom) poikkeusta rallikilpailuissa käytettävien ajoneuvojen teknisiä vaatimuksia koskien seuraavasti:

1. Autojen nastarenkaat eivät täytä määräyksen TRAFICOM/220809/03.04.03.00/2019 (Ajoneuvon nastarenkaiden tekniset vaatimukset ja tyyppihyväksyntä) vaatimuksia seuraavilta osin:
 - a. renkaissa käytettävät nastat eivät ole tyyppihyväksytyjä
 - b. nastojen määrä renkaassa ylittää sallitun
 - c. nastojen ulkonema, pistovoima ja massa ylittävät määräyksessä sallitut arvot.
2. Autot eivät täytä määräyksen TRAFICOM/422611/03.04.03.00/2020 (Autojen ja niiden perävaunujen tekniset vaatimukset) liitteen 1 vaatimuksia seuraavilta osin:
 - a. taulukon kohta: B8 Näkyvyys eteen (E-sääntö 125, (EU) 2019/2144)
 - i. vaatimukset eivät kaikilta osin täyty tuulilasiin kiinnitettyjen tarrojen vuoksi
 - b. taulukon kohta: D15 Merkkivalo-, tienvalaisu- ja heijastinlaitteiden asentaminen (E-sääntö 48, (EU) 2019/2144)
 - i. valaisimet poikkeavat määrän, valotehon ja tyyppihyväksynnän osalta vaatimuksista.

Päätös

Liikenne- ja viestintävirasto hyväksyy hakemuksen.

Päätös on voimassa 31.12.2027 asti seuraavin ehdoin käytettäessä tässä päätöksessä tarkoitettua ajoneuvoa hakijan kilpailukalenteriin merkityssä kilpailussa sekä matkalla kilpailuun ja sieltä pois tai kilpailun edellyttämässä katsastuksessa käyntiin.

1. Päätöksessä tarkoitettuja nastarenkaita saadaan käyttää vain hakijan järjestämissä kilpailutapahtumissa ja tällöinkin edellyttäen, että tienpitäjä antaa siihen luvan.

2. Käytettävän nastan kokonaispituus saa olla enintään 20 mm, nastan rungon halkaisija enintään 9 mm ja nastan paino enintään 4 g. Nastan kärkiosan poikileikkauksen tulee olla likipitään pyöreä ja kärkiosan halkaisijan vähintään 2,5 mm.
3. Nastojen suurin lukumäärä renkaassa saa olla enintään 20 kpl renkaan kulu-
tuspinnan pituusdesimetriä kohti.
4. Renkaina saadaan käyttää vain yleiseen tieliikenteeseen hyväksytyjä ren-
kaita.
5. Päätöksessä tarkoitettuja lisävalaisimia saadaan pitää päällä ainoastaan ralli-
kilpailujen erikoiskokeilla.
6. Päätöksen nojalla asennetut valaisimet ja tarrat tulee poistaa välittömästi kun-
kin kilpailun päätyttyä, jos autoa käytetään tieliikenteessä.

Jäljennös tästä päätöksestä on esitettävä tiedoksi päätöksessä tarkoitettuihin kil-
pailuihin osallistuville sekä kilpailuja valvovalle viranomaiselle.

Päätöksen perustelut

Liikenne- ja viestintävirasto voi erityisestä syystä myöntää yksittäistä ajoneuvoa varten luvan poiketa ajoneuvoa tai ajoneuvoyhdistelmää koskevasta ajoneuvolain nojalla annetuista sellaisista säännöksistä ja määräyksistä, jotka liittyvät energia- ja ympäristövaikutusten rajoittamiseen taikka rakenteiden, hallintalaitteiden, jär-
jestelmien, komponenttien, erillisten teknisten yksiköiden, osien, varusteiden tai ominaisuuksien turvallisuuteen. Poikkeusluvan myöntämisen edellytyksenä on, että poikkeus ei lisää turvallisuudelle, terveydelle tai ympäristölle aiheutuvaa ris-
kiä vähäistä enempää eikä vääristä kilpailua. Poikkeuslupa voidaan myöntää tois-
taiseksi voimassa olevana tai määräaikaisena ja siihen voidaan liittää ehtoja.

Poikkeuslupa voidaan myöntää enintään neljän vuoden määräajaksi ajoneuvoa koskevista vaatimuksista yksittäiselle tai useammalle erikseen yksilöidylle no-
peuskilpailussa käytettävälle ajoneuvolle ajoneuvoa kilpailussa käytettäessä sekä
matkalla kilpailuun ja sieltä pois tai kilpailun edellyttämässä katsastuksessa käyn-
tiin.

Liikenne- ja viestintävirasto katsoo, että hakijan ylläpitämää autourheilutoimintaa
voidaan pitää sellaisena erityisenä syynä, jonka nojalla poikkeus on perusteltua
myöntää. Poikkeuksen ei katsota lisäävän turvallisuudelle, terveydelle tai ympä-
ristölle aiheutuvaa riskiä vähäistä enempää eikä vääristävän kilpailua, kun pää-
töksessä tarkoitettuja ajoneuvoja käytetään päätöksen ehtojen mukaisesti.

Sovelletut säännökset

- Ajoneuvolaki (82/2021) 17 § 2 momentti 2 kohta
- Autojen ja niiden perävaunujen tekniset vaatimukset
(TRAFICOM/422611/03.04.03.00/2020)
- Ajoneuvon nastarenkaiden tekniset vaatimukset ja tyyppihyväksyntä
(TRAFICOM/220809/03.04.03.00/2019)

Päätöksestä perittävä maksu ja sen perusteet

400,00 euroa

- Valtion maksuperustelaki (150/1992) 4 §
- Liikenne- ja viestintäministeriön asetus Liikenne- ja viestintäviraston maksullisista suoritteista (1255/2021)

Muutoksenhaku

Tähän päätökseen voi vaatia oikaisua Liikenne- ja viestintävirastolta. Oikaisuvaatimusohje liitteenä.

Lisätietoja

Lisätietoja päätöksestä antaa tarkastaja Mikko Nurmi, puh. 029 534 5392, mikko.nurmi@traficom.fi



Mikko Nurmi
tarkastaja



Liitteet

Oikaisuvaatimusohje

Lapin Hinauspalvelu ***– hinaa ja huolehtii***



24h (016) 313 300

Rovaniemi | Kemijärvi | Sodankylä | Muonio | Pello | Ivalo/Utsjoki

✉ info@lapinhinauspalvelu.fi  lapinhinauspalvelu.fi 

SIGNS AT THE SPECIAL STAGES ERIKOISKOKEILLA KÄYTETTÄVÄT MERKIT




Timecontrol / aikatarkastus





SS start / EK lähtö



End of control zone /
asema-alue päättyy



Junction / risteys





Radio point / viestipiste



Attention /
huomio



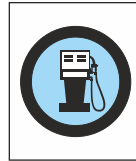
Danger / vaara



Safety point / väliturvallisuuspiiste



End of special stage / erikoiskokeen maali



Refuel zone / tankkausalue



Slow down signs / stop lähestymismerkit