



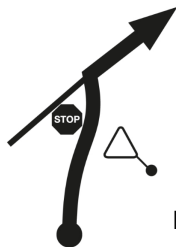



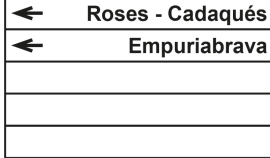




ZONA DE CALIBRACIÓN CALIBRATION ZONE

DISTANCIA		DIRECCIÓN	INFORMACIÓN	DIST. REG.
TOTAL	PARCIAL			
3.631	0.456	<p>6</p>		5.746
5.743	2.112	<p>7</p>	GiV 6102 	3.634
9.181	3.438	<p>8</p>	GiV 6103 	0.196
9.377 0.000	0.196 0.000	<p>9</p> <p>N42° 17,985' E3° 8,148'</p>	GiV 6103 Inicio calibración <i>Calibration start</i>	0.000 13.295



ZONA DE CALIBRACIÓN CALIBRATION ZONE

DISTANCIA		DIRECCIÓN	INFORMACIÓN	DIST. REG.
TOTAL	PARCIAL			
9.377 0.000	0.196 0.000	9  N42° 17,985' E3° 8,148'	GIV 6103  Inicio calibración <i>Calibration start</i>	0.000 13.295
6.896	6.896	10  N42° 15,584' E3° 4,993'	 Fin calibración <i>Calibration finish</i>	6.399
7.312	0.416	11 		5.983
7.584	0.272	12 	Gi 8566 	5.711
7.950	0.366	13 		5.345



ZONA DE CALIBRACIÓN CALIBRATION ZONE

DISTANCIA		DIRECCIÓN	INFORMACIÓN	DIST. REG.
TOTAL	PARCIAL			
8.738	0.788	14 	C 260 	4.557
9.620	0.882	15 	1. A Empuriabrava To Empuriabrava 2. A zona calibración To calibration zone 	3.675
10.178	0.558	16 		3.117
11.102	0.924	17 		2.193
12.404	1.302	18 		0.891



ZONA DE CALIBRACIÓN CALIBRATION ZONE

DISTANCIA		DIRECCIÓN	INFORMACIÓN	DIST. REG.
TOTAL	PARCIAL			
12.714	0.310	<p>19</p>		0.581
12.960	0.246	<p>20</p>		0.335
13.092	0.132	<p>21</p>		0.203
13.295	0.203	<p>22</p>		0.000