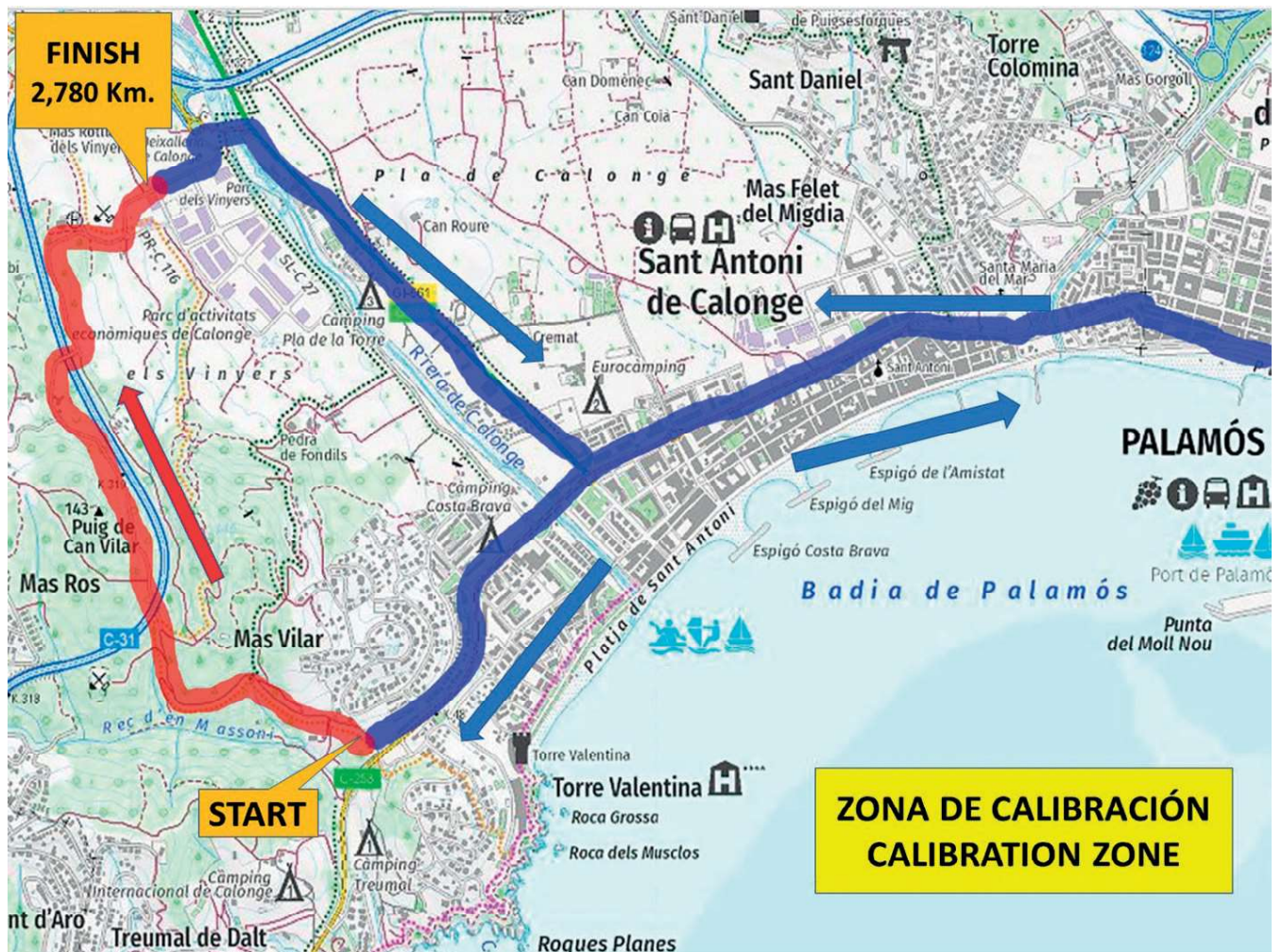
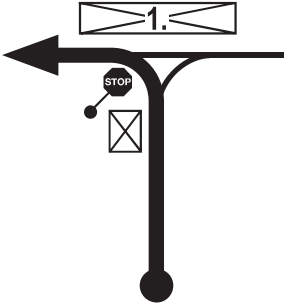

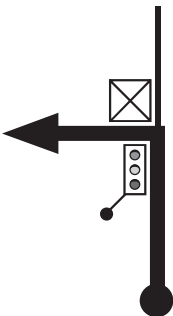
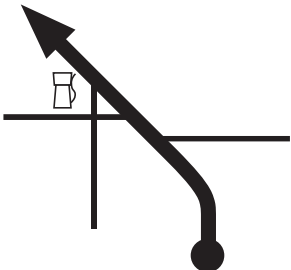




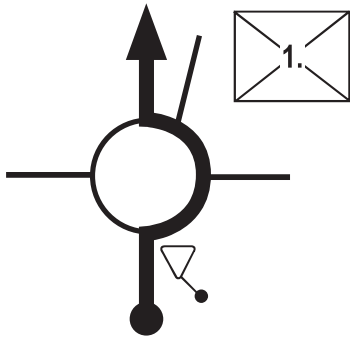

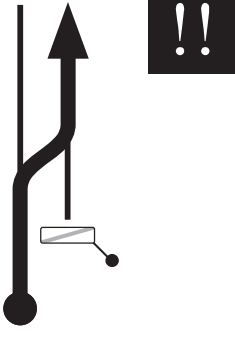
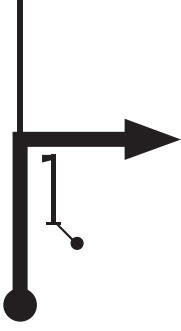


Plano Zona Calibración



Kilómetros		Dirección	Información	Km. Regres.				
Total	Parcial							
0,000	0,000		 1. Horchatería Jijonenca	4,087				
0,110	0,110		Spicy Pizzeria Mantenerse izquierda <i>Keep left</i>	3,977				
1,020	0,910		 REPSOL 24h Mantenerse derecha <i>Keep right</i>	3,067				
1,369	0,349		C253 	2,718				
1,778	0,409		<table border="1" data-bbox="879 1854 1299 1957"> <tr> <td>Calonge</td> <td>↘</td> </tr> <tr> <td>Platja d'Aro</td> <td>↘</td> </tr> </table> (St. Antoni de Calonge)	Calonge	↘	Platja d'Aro	↘	2,309
Calonge	↘							
Platja d'Aro	↘							

Zona de Calibración Enlace / Liasion	4,087
---	-------

Kilómetros		Dirección	Información	Km. Regres.
Total	Parcial			
2,627	0,849		1. Euro Camping	1,460
2,939	0,312		<div style="border: 1px solid black; padding: 2px; display: inline-block;">C 253</div> <div style="border: 1px solid black; padding: 5px; display: inline-block;">PLATJA D'ARO St. FELIU G.</div>	1,148
3,968	1,029		<div style="border: 1px solid black; padding: 5px; display: inline-block;">SANT ANTONI DE CALONGE</div>	0,119
4,087	0,119		<p>Última farola con marcas de GR <i>Last streetlight with GR trail marks</i></p> <p>Inicio Calibración <i>Calibration Start</i></p>	0,000



Distancia

Zona de Calibración	4,788
---------------------	-------

Kilómetros		Dirección	Información	Km. Regres.				
Total	Parcial							
0,000	0,000	<div style="text-align: center;"> </div>	<p>Última farola con marcas de GR <i>Last streetlight with GR trail marks</i></p> <p>Inicio Calibración <i>Calibration Start</i></p>	4,788				
1,75	1,75	<div style="text-align: center;"> </div>		3,038				
1,99	0,24	<div style="text-align: center;"> </div>		2,798				
2,58	0,59	<div style="text-align: center;"> </div>	<table border="1" style="width: 100%;"> <tr> <td>Bombers</td> <td style="text-align: right;">→</td> </tr> <tr> <td>Mas Roselló</td> <td style="text-align: right;">→</td> </tr> </table>	Bombers	→	Mas Roselló	→	2,208
Bombers	→							
Mas Roselló	→							
2,780	0,200	<div style="text-align: center;"> </div>	<p>Fin Calibración <i>Calibration Finish</i></p> <div style="text-align: center;"> </div>	2,008				



Distancia

Zona de Calibración	4,788
---------------------	-------

Kilómetros		Dirección	Información	Km. Regres.
Total	Parcial			
3,021	0,241	<div style="text-align: center;"> </div>		1,767
3,138	0,117	<div style="text-align: center;"> </div>	<div style="text-align: center;"> </div>	1,650
3,288	0,150	<div style="text-align: center;"> </div>	<div style="text-align: center;"> </div>	1,500
4,788	1,500	<div style="text-align: center;"> </div>	<div style="text-align: center;"> <p>1. A Palamós <i>To Palamós</i></p> <p>2. A Zona Calibración <i>To Calibration Zone</i></p> <div style="display: flex; justify-content: space-around; margin-top: 10px;"> <div style="text-align: center;"> </div> <div style="text-align: center;"> </div> </div> </div>	0,000

Calibrado con BLUNIK 2 con dos sondas en ruedas traseras de un Volkswagen Scirocco trazando por dentro del carril derecho.
 Calibrated with BLUNIK 2 connected on both rear wheels in a Volkswagen Scirocco using the racing line inside the right lane of the road.