ANEXO REGULARIDAD: 9º RALLYSPRINT CONSERVAS ROSSELLÓ – VILLA DE SINEU 2026

Artículo 1 – TRAMO DE CALIBRACIÓN

INICIO	 Referencia externa: Farola derecha Ubicación: https://maps.app.goo.gl/eRRVrRR9Yx7drmAR7
FINAL	 Referencia externa: Hito 3 Ma-3510 Ubicación: https://maps.app.goo.gl/WcdAG47X1Yomizak7

PLANO GENERAL	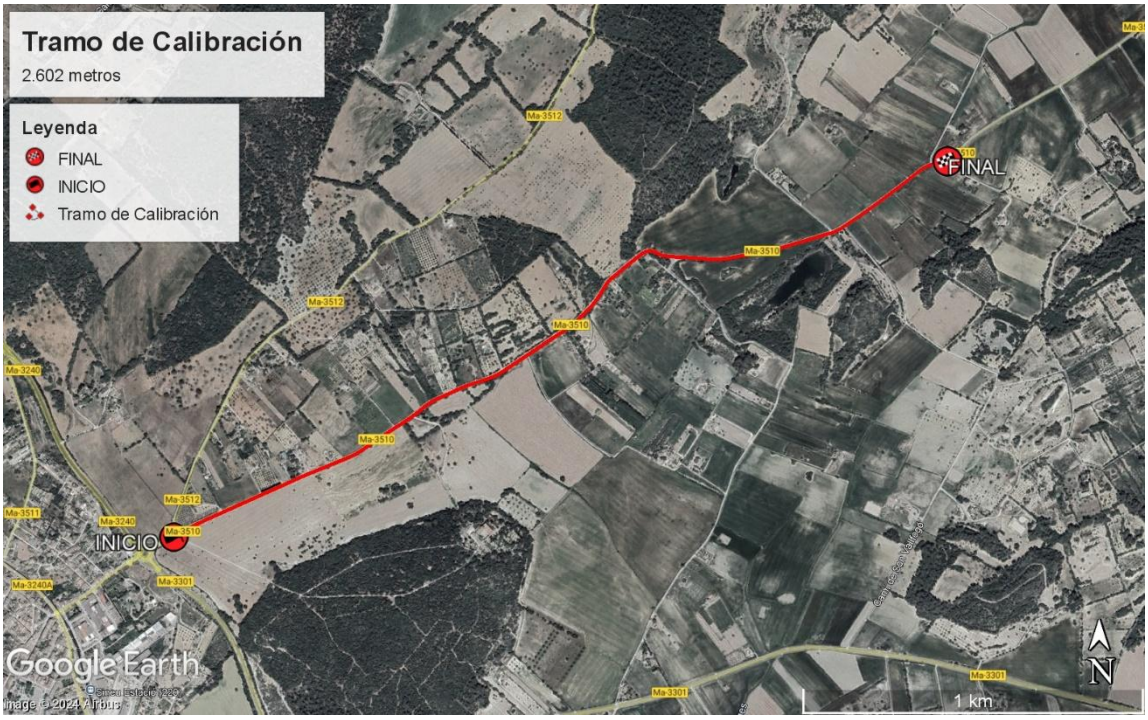 Mapa General del itinerario.
DISTANCIA	**2.602 metros**

Artículo 2 – MEDICIONES DE LOS TRAMOS

El vehículo con el que se han medido los tramos equipa 1 sonda con 2 imanes en la rueda trasera derecha.

TRAMO	DISTANCIA EXACTA	CRITERIO DE MEDICIÓN
Tr A – Sta Margalida – Muro - Sineu	12.575 metros	Por carril derecho, pegado a la derecha.
Tr B – Petra – Sineu	12.442 metros	Por carril derecho, pegado a la derecha.

Artículo 3 – SALIDAS, METAS Y REFERENCIAS TRAMOS

<table>
<tr><td rowspan="2">Tr A – Sta Margalida – Muro – Sineu

12.575 metros</td><td>SALIDA</td><td>
Referencia externa: Final calzada camino asfaltado izquierda.
Coordenadas GPS: 39.698832, 3.085663</td></tr>
<tr><td>LLEGADA</td><td>
Referencia externa: Inicio entrada derecha (palo oxidado)
Coordenadas GPS: 39.653165, 3.021528</td></tr>
</table>

TR B – PETRA – SINEU **12.442 metros**	**SALIDA**	 Referencia externa: hito 7,500 Ma-3300 Coordenadas GPS: 39.616672, 3.086493
	PUNTO INTERMEDIO 5.760 metros	 Referencia externa: Final quitamiedos derecha Coordenadas GPS: 39.630702, 3.031377
	LLEGADA	 Referencia externa: Final paso de peatones Coordenadas GPS: 39.637482, 3.008195